

PRÉFET DE LOIR-ET-CHER

Arrêté préfectoral n° 41-2016-11-30-004
portant sur l'approbation
de la révision du classement sonore
des infrastructures de transports terrestres
dans le département de Loir-et-Cher

Le Préfet de Loir-et-Cher,
Chevalier dans l'Ordre National de la Légion d'Honneur,
Chevalier dans l'Ordre National du Mérite

Vu le code de l'environnement, et notamment ses articles L.571-10 et R571-32 à R 571-43 relatifs au recensement et au classement sonore des infrastructures de transports terrestres ;

Vu le code de la construction et de l'habitation et notamment ses articles R.111-4-1 et R111-23-1 à R.111-23-3 ;

Vu le code de l'urbanisme et notamment ses articles R.111-1, R.111-3, R.151-53 et R.153-18 ;

Vu l'arrêté interministériel du 30 mai 1996 modifié relatif aux modalités de classement des infrastructures de transports terrestres et à l'isolement acoustique des bâtiments d'habitation dans les secteurs affectés par le bruit ;

Vu l'arrêté du 3 septembre 2013 illustrant par des schémas et des exemples les articles 6 et 7 de l'arrêté du 30 mai 1996 modifié relatif aux modalités de classement des infrastructures de transports terrestres et à l'isolement acoustique des bâtiments d'habitation dans les secteurs affectés par le bruit ;

Vu les trois arrêtés interministériels du 25 avril 2003 relatifs à la limitation du bruit dans les établissements de santé, les hôtels et les bâtiments d'enseignement ;

Vu l'arrêté préfectoral n°41-2016-11-21-014 du 21 novembre 2016 portant délégation de signature à M. Pierre Papadopoulos, directeur départemental des territoires de Loir-et-Cher ;

Vu l'avis des communes concernées par les secteurs affectés par le bruit, situés au voisinage des infrastructures et consultées conformément aux dispositions de l'article R.571-39 du code de l'environnement.

Considérant que le classement sonore de 2009 des infrastructures de transports terrestres dans le département de Loir-et-Cher doit être actualisé ;

ARRÊTE :

Article 1:

Le présent arrêté abroge l'arrêté préfectoral n°2009-174-6 du 23 juin 2009 modifié relatif au classement sonore des infrastructures de transports terrestres du département de Loir-et-Cher.

Article 2:

Les dispositions de l'arrêté du 30 mai 1996 susvisé, modifié par l'arrêté du 23 juillet 2013 sont applicables aux abords du tracé des infrastructures de transports terrestres routières et ferroviaires de Loir-et-Cher mentionnées à l'article 3.

Article 3:

Les tableaux situés en annexe 1 pour les voies routières et 1bis pour les voies ferroviaires, ainsi que les plans cartographiques en annexe 2 donnent pour chacun des tronçons d'infrastructures mentionnés, le classement dans une des cinq catégories définies par l'arrêté du 30 mai 1996 modifié, la largeur des secteurs affectés par le bruit de part et d'autre de ces tronçons, ainsi que le type de tissu urbain traversé (rue en « U » ou tissu ouvert « O » - notions définies dans la norme NF S31-130 « cartographie du bruit en milieu extérieur »).

La catégorie 1 correspond à la voie la plus bruyante et la 5 à la voie la moins bruyante des voies classées.

La largeur des secteurs affectés par le bruit correspond, de chaque côté de l'infrastructure classée, à la distance comptée, pour les infrastructures routières, à partir du bord extérieur de la chaussée la plus proche et à partir du bord du rail extérieur de la voie la plus proche pour le ferroviaire.

Une représentation cartographique dynamique du classement sonore est portée sur le site Internet des services de l'État en Loir-et-Cher (www.loir-et-cher.gouv.fr).

Cette cartographie a un caractère illustratif et seul le présent arrêté a une valeur réglementaire.

Article 4:

Les communes concernées par le présent arrêté préfectoral et référencées en annexe 3 sont :

AMBLOY	LE GAULT DU PERCHE	SAINT-LAURENT-NOUAN
ANGE	LE PLESSIS-DORIN	SAINT-LUBIN-EN-VERGONNOIS
ARVILLE	LE POISLAY	SAINT-OUEN
AVARAY	LESTIOU	SAINT-ROMAIN-SUR-CHER
AVERDON	LISLE	SAINT-SULPICE-DE-POMMERAY
AZE	MARCILLY EN BEAUCE	SAINT-VIATRE
BILLY	MAREUIL-SUR-CHER	SALBRIS
BLOIS	MASLIVES	SANTENAY
BOUFFRY	MÉHERS	SARGE-SUR-BRAYE
BUSLOUP	MÉNARS	SELLES-SUR-CHER
CANDE-SUR-BEUVRON	MENNETOU-SUR-CHER	SERIS
CELLETES	MER	SUEVRES
CHAILLES	MONT-PRES-CHAMBORD	THEILLAY
CHATRES-SUR-CHER	MONTLIVAUT	THESEE
CHAUMONT-SUR-LOIRE	MONTOIRE-SUR-LE-LOIR	TOURAILLES
CHAUMONT-SUR-THARONNE	MONTRICHARD-VAL-DE-CHER	VEILLEINS
CHAUVIGNY DU PERCHE	MUIDES-SUR-LOIRE	VENDOME
CHEMERY	MULSANS	VEUVES
CHISSAY-EN-TOURAINNE	MUR-DE-SOLOGNE	VILLEBAROU
CHOUZY-SUR-CISSE	NAVEIL	VILLECHAUVE
CONTRES	NOUAN-LE-FUZELIER	VILLEFRANCHE-SUR-CHER
CORMERAY	NOURRAY	VILLEFRANCOEUR
COUR-CHEVERNY	NOYERS-SUR-CHER	VILLEHERVIERS
COUR-SUR-LOIRE	ONZAIN	VILLEMARDY
COURBOUZON	PEZOU	VILLEPORCHER
CRUCHERAY	POUILLE	VILLERABLE
DANZE	PRUNIERS-EN-SOLOGNE	VILLERBON
DROUE	RAHART	VILLEROMAIN
EPUISAY	ROMILLY DU PERCHE	VILLIERS-SUR-LOIR
FAVEROLLES-SUR-CHER	ROMORANTIN-LANTHENAY	VILLIERSFAUX

Arrêté préfectoral (suite)

FONTAINES-EN-SOLOGNE	SAINT-AIGNAN	VINEUIL
FOSSE	SAINT-AMAND-LONGPRE	VOUZON
FRESNES	SAINTE-ANNE	YVOY-LE-MARRON
FRTEVAL	SAINT-AVIT	
GIEVRES	SAINT-BOHAIRE	
GY-EN-SOLOGNE	SAINT-CLAUDE-DE-DIRAY	
HERBAULT	SAINT-DENIS-SUR-LOIRE	
HUISSEAU-EN-BEAUCE	SAINT-DYE-SUR-LOIRE	
LA CHAPELLE-SAINT-MARTIN-EN-PLAINE	SAINT-ETIENNE-DES-GUERETS	
LA CHAPELLE-VENDOMOISE	SAINT-FIRMIN-DES-PRES	
LA CHAPELLE VICOMTESSE	SAINT-GEORGES-SUR-CHER	
LA CHAUSSEE-SAINT-VICTOR	SAINT-GERVAIS-LA-FORET	
LA FONTENELLE	SAINT-GOURGON	
LAMOTTE-BEUVRON	SAINT-HILAIRE-LA-GRAVELLE	
LANGON	SAINT-JEAN-FROIDMENTEL	
LA VILLE AUX CLERCS	SAINT-JULIEN-DE-CHEDON	

Article 5:

Les bâtiments d'habitation, les établissements d'enseignement, les établissements de santé, de soins, ainsi que les hôtels et les établissements d'hébergement à caractère touristique, à construire dans les secteurs affectés par le bruit, mentionnés à l'article 3 doivent présenter un isolement acoustique minimum contre les bruits extérieurs conformément aux articles R.111.23.1 à R.111.23.3 du code de la construction et de l'habitation et à l'article R.571.43 du code l'environnement.

Pour les bâtiments d'habitation, l'isolement acoustique minimum forfaitaire est déterminé par l'arrêté interministériel du 30 mai 1996 modifié. La valeur de l'isolement acoustique standardisé pondéré minimal est reportée dans le tableau ci-dessous par catégorie d'infrastructure :

Catégorie de l'infrastructure	Distance horizontale (m)																
	0	10	15	20	25	30	40	50	60	65	80	100	125	150	200	250	300
1	45	45	44	43	42	41	40	38	38	37	36	36	34	33	32		
2	42	42	41	40	39	38	37	36	35	34	33	32	31	30			
3	38	38	37	36	35	34	33	32	31	30							
4	35	35	32	31	30												
5	30																

Pour les bâtiments d'enseignement, de santé et les hôtels, l'isolement acoustique minimum forfaitaire est déterminé selon les arrêtés du 25 avril 2003 susvisés.

Dans le cas où l'isolement acoustique est déterminé par évaluation précise des niveaux de bruit, les niveaux sonores que les constructeurs sont tenus de prendre en compte sont portés dans l'arrêté du 30 mai 1996 modifié.

Article 6:

Le classement sonore des infrastructures de transports terrestres et le périmètre des secteurs affectés par le bruit doivent être reportés par l'autorité compétente en matière d'élaboration des documents d'urbanisme, dans les annexes du document d'urbanisme des communes visées à l'article 4 (plan local d'urbanisme – PLU ou plan local d'urbanisme intercommunal – PLUi), à titre d'information, ainsi que les prescriptions d'isolement acoustique édictées, la référence du présent arrêté et les lieux où il peut être consulté

Une mise à jour du document d'urbanisme sera effectuée le cas échéant conformément à l'article R.153-18 du code de l'urbanisme.

Article 7:

Le présent arrêté sera publié au recueil des actes administratifs des services de l'État de Loir-et-Cher et fera l'objet d'un affichage durant 1 mois dans les mairies concernées visées à l'article 4 conformément à l'article R.571-41 du code de l'environnement.

Il sera également consultable sur le site internet des services de l'État en Loir-et-Cher (<http://www.loir-et-cher.gouv.fr>).

Article 8:

Le présent arrêté peut faire l'objet, sous envoi recommandé avec accusé de réception, dans le délai de 2 mois à compter de sa notification ou de sa publication :

- soit d'un recours gracieux auprès du préfet de Loir-et-Cher, place de la République – 41018 Blois cedex,
- soit d'un recours hiérarchique adressé au ministre de l'environnement, de l'énergie et de la mer – MEEM – 92055 La Défense Cedex.

Il peut également faire l'objet d'un recours contentieux auprès du tribunal administratif d'Orléans, 28, rue de la Bretonnerie – 45057 Orléans Cedex 1 :

- soit directement, en l'absence de recours gracieux ou hiérarchique, dans le délai de 2 mois à compter de la plus tardive des mesures de publicité prévues à l'article 5 du présent arrêté,
- soit à l'issue d'un recours gracieux ou hiérarchique dans les 2 mois :
 - à compter de la date de notification de la réponse obtenue de l'administration,
 - ou
 - au terme d'un silence gardé par l'administration pendant 2 mois à compter de la réception de la demande.

Article 9:

Le secrétaire général de la préfecture, les sous-préfets de Romorantin-Lanthenay et de Vendôme, le directeur départemental des territoires, les présidents des établissements publics de coopération intercommunale compétents et les maires des communes concernées sont chargés, chacun en ce qui les concerne, de l'application du présent arrêté dont une copie leur sera adressée.

Blois, le 30 NOV. 2016

Pour le préfet et par délégation,
le directeur départemental des territoires,



Pierre PAPADOPOULOS

ANNEXE 1 de l'arrêté préfectoral d'approbation n° 41-2016-11-30-004 – Liste des tronçons mentionnés à l'article 3
Voies routières

COMMUNE	NOM SEGMENT	DEBUT	FIN	TYPE DE TISSU	CATÉGORIE	LARGEUR DES
				(rue en U ou tissu ouvert « 0 »)		SECTEURS AFFECTÉS PAR LE BRUIT
ANGE	A0085	LIMITE COMMUNALE	LIMITE COMMUNALE	0	2	250
ANGE	D0976	LIMITE COMMUNALE	LIMITE COMMUNALE	0	3	100
AVARAY	A0010	LIMITE COMMUNALE	LIMITE COMMUNALE	0	1	300
AVARAY	D2152	LIMITE COMMUNALE	LIMITE COMMUNALE	0	3	100
AVERDON	D0957	LIMITE COMMUNALE	LIMITE COMMUNALE	0	3	100
AZE	D0957	LIMITE COMMUNALE	39+900	0	3	100
AZE	D0957	39+900	40+489	0	4	30
AZE	D0957	40+489	40+640	0	4	30
BILLY	A0085	LIMITE COMMUNALE	LIMITE COMMUNALE	0	2	250
BILLY	D0976	LIMITE COMMUNALE	30+676	0	3	100
BLOIS	A0010	LIMITE COMMUNALE	LIMITE COMMUNALE	0	1	300
BLOIS	ALLEE R.SCHUMANN	AVENUE DE CHATEAUDUN	AV. R. SCHUMAN	0	4	30
BLOIS	AV. DE CHATEAUDUN	RUE LAPLACE	AV. DE VENDOME	0	4	30
BLOIS	AV. DE CHATEAUDUN	ALLEE R. SCHUMAN	RUE LAPLACE	0	4	30
BLOIS	AV. DE CHATEAUDUN	LIMITE COMMUNALE	RUE A. BOULLE	0	4	30
BLOIS	AV. DE CHATEAUDUN	RUE A. BOULLE	BVD. DE L INDUSTRIE	0	5	10
BLOIS	AV. DE FRANCE	RUE R. MOUCHOTTE	AV. DE VENDOME	0	3	100
BLOIS	AV. DE FRANCE	RUE LATHAM	RUE R. MOUCHOTTE	0	3	100
BLOIS	AV. DE FRANCE	RUE E. BRANLY	RUE M. BEGON	0	4	30
BLOIS	AV. DE FRANCE	RUE M. BEGON	RUE LATHAM	0	4	30
BLOIS	AV. DE L EUROPE	RUE J. BART	AV. DE FRANCE	0	4	30
BLOIS	AV. DE L EUROPE	RUE DUGUAY-TROUIN	RUE J. BART	0	4	30
BLOIS	AV. DE L EUROPE	RUE DUGUAY-TROUIN	RUE DUGUAY-TROUIN	0	4	30
BLOIS	AV. DE VENDOME	LIMITE COMMUNALE	AV. GUTENBERG	0	3	100
BLOIS	AV. DE VENDOME	AV. DE FRANCE	RUE DE LA MARE	0	4	30
BLOIS	AV. DE VENDOME	AV. GUTENBERG	AV. DE FRANCE	0	4	30
BLOIS	AV. DE VENDOME	RUE DE LA MARE	AV. DE CHATEAUDUN	0	4	30
BLOIS	AV. DE VERDUN	RD 174	BOULEVARD E. RIFFAULT	0	4	30
BLOIS	AV. DU M. FOCH	RUE HENRI DAUDIN	RUE J. A. GABRIEL	0	4	30

ANNEXE 1 de l'arrêté préfectoral d'approbation n° 41-2016-11-30-004 – Liste des tronçons mentionnés à l'article 3
Voies routières

COMMUNE	NOM SEGMENT	DEBUT	FIN	TYPE DE TISSU	CATÉGORIE	LARGEUR DES
				(rue en U ou tissu ouvert « 0 »)		SECTEURS AFFECTÉS PAR LE BRUIT
BLOIS	AV. DU M. LECLERC	RUE HONORE DE BALZAC	PLACE L. PETRE	0	4	30
BLOIS	AV. DU M. LECLERC	PLACE L. PETRE	AV. DU M. MAUNOURY	0	4	30
BLOIS	AV. DU M. MAUNOURY	RUE D AUVERGNE	AV. DU M. LECLERC	0	4	30
BLOIS	AV. DU M. MAUNOURY	AV. DU MAL LECLERC	RUE DU 18 JUIN 1940	0	4	30
BLOIS	AV. DU M. MAUNOURY	BD. CARNOT	RUE D AUVERGNE	0	4	30
BLOIS	AV. DU M. MAUNOURY	RUE DU DOCTEUR LESUEUR	BD. CARNOT	0	4	30
BLOIS	AV. DU M. MAUNOURY	LIMITE COMMUNALE	RUE DU DOCTEUR LESUEUR	0	4	30
BLOIS	AV. GAMBETTA	RUE DUCOUX	BD. CHANZY	0	4	30
BLOIS	AV. GAMBETTA	BD. CHANZY	AV. J. LAIGRET	0	4	30
BLOIS	AV. GUTENBERG	RUE R. LEFEVRE	RUE LATHAM	0	4	30
BLOIS	AV. GUTENBERG	RUE A. FLEMING	RUE R. LEFEVRE	0	4	30
BLOIS	AV. GUTENBERG	AV. DE VENDOME	RUE A. FLEMING	0	4	30
BLOIS	AV. J. LAIGRET	RUE A. POULAIN	BD. CHANZY	0	4	30
BLOIS	AV. J. LAIGRET	AV. GAMBETTA	RUE DES FOSSES DU CHATEAU	0	4	30
BLOIS	AV. R. SCHUMANN	GIRATOIRE	RD 252	0	3	100
BLOIS	AV. R. SCHUMANN	AV. DE CHATEAUDUN	GIRATOIRE	0	4	30
BLOIS	BD. CHANZY	AV JEAN LAIGRET	RUE DES LICES	0	4	30
BLOIS	BD. CHANZY	AV. GAMBETTA	AV JEAN LAIGRET	0	5	10
BLOIS	BD. D. DUPUIS	AVENUE DE LA BUTTE	AV. GAMBETTA	0	3	100
BLOIS	BD. D. DUPUIS	AV. J. LAIGRET	AV. DE GAMBETTA	0	4	30
BLOIS	BD. DE L'INDUSTRIE	AV. DE VENDOME	AV. DE CHATEAUDUN	0	4	30
BLOIS	BD. E. RIFFAULT	AV. P. RENEAULME	RUE DU HAUT BOURG	0	4	30
BLOIS	BD. E. RIFFAULT	QUAI SAINT JEAN	AV. P. RENEAULME	0	4	30
BLOIS	D0032	11+550	12+150	0	4	30
BLOIS	D0174 (BD. DES DEPORTES)	RD 152	LIMITE COMMUNALE	0	2	250
BLOIS	D0200 (ROCADE NORD)	RD200A	RD200	0	2	250
BLOIS	D0200 (ROCADE NORD)	RD200	LIMITE COMMUNALE	0	3	100
BLOIS	D0201	GIRATOIRE RD 766	PR 0+700	0	4	30
BLOIS	D0201	RUE J.B CHARCOT	RUE L. ARMAND	0	4	30

ANNEXE 1 de l'arrêté préfectoral d'approbation n° 41-2016-11-30-004 – Liste des tronçons mentionnés à l'article 3**Voies routières**

COMMUNE	NOM SEGMENT	DEBUT	FIN	TYPE DE TISSU	CATÉGORIE	LARGEUR DES
				(rue en U ou tissu ouvert « 0 »)		SECTEURS AFFECTÉS PAR LE BRUIT
BLOIS	D0201	AV. DE L EUROPE	RUE J.B. CHARCOT	0	4	30
BLOIS	D0201	GIRATOIRE MONTESQUIEU	AV. DE L EUROPE	0	4	30
BLOIS	D0201	PR 0+700	GIRATOIRE MONTESQUIEU	0	4	30
BLOIS	D0201	RUE L. ARMAND	D0032	0	4	30
BLOIS	D0202 (BD. D. DUPUIS)	RUE A. THIERRY	QUAI U. BESNARD	0	4	30
BLOIS	D0202 (RUE A. POULAIN)	RUE A. THIERRY	RUE DE LA CHOCOLATERIE	0	4	30
BLOIS	D0202 (RUR A. POULAIN)	RUE DE LA CHOCOLATERIE	AV. GAMBETTA	0	4	30
BLOIS	D0751 (LEVEE DE CHAILLES)	LIMITE AGGLOMERATION	LIMITE COMMUNALE	0	3	100
BLOIS	D0751 (LEVEE DE CHAILLES)	BD J.P. BONCOUR	LIMITE AGGLOMERATION	0	4	30
BLOIS	D0766	LIMITE AGGLOMERATION	GIRATOIRE	0	4	30
BLOIS	D0766 (AV. GAMBETTA)	GIRATOIRE	RUE MICHEL ANGE	0	4	30
BLOIS	D0766 (AV. GAMBETTA)	RUE MICHEL ANGE	RUE A. POULAIN	0	4	30
BLOIS	D0766 (ROUTE DE C. RENAULT)	RUE DU MOULIN	GIRATOIRE	0	4	30
BLOIS	D0766 (ROUTE DE C. RENAULT)	GIRATOIRE RD766/RD201	RUE DU MOULIN	0	4	30
BLOIS	D0924 (AV. DE CHATEAUDUN)	LIMITE COMMUNALE	39+50	0	3	100
BLOIS	D0924 (AV. DE CHATEAUDUN)	39+50	RUE A. BOULLE	0	4	30
BLOIS	D0951 (AV. P. BROSSOLETTE)	BD BONCOURT	GIRATOIRE	0	3	100
BLOIS	D0951 (AV. P. BROSSOLETTE)	GIRATOIRE	BD M.ET R. AUGUSTE	0	3	100
BLOIS	D0951 (BD. J. BONCOUR)	RUE DE BAS RIVIERE	AV. B. BROSSOLETTE	0	3	100
BLOIS	D0951 (BD. J. BONCOUR)	LEVEE DE CHAILLES	RUE DE BAS RIVIERE	0	4	30
BLOIS	D0951 (BD. M. R. AUGER)	AV. P. BROSSOLETTE	AV. P. BROSSOLETTE	0	3	100
BLOIS	D0951 (BD. R. GENTILS)	RD 956	LIMITE COMMUNALE	0	3	100
BLOIS	D0951 (PONT F. MITTERAND)	QUAI U. BESNARD	LEVEE DE CHAILLES	0	4	30
BLOIS	D0952	PR 28+350 (R DE LA SAULAS)	29+480	0	3	100
BLOIS	D0952	29+480	LIMITE COMMUNALE	0	3	100
BLOIS	D0952	PONT F.MITTEERAND	PR 28+350 (R DE LA SAULAS)	0	4	30
BLOIS	D0952 (BD. DES DEPORTES)	RD 152	LIMITE COMMUNALE	0	3	100
BLOIS	D0952 (QUAI U. BESNARD)	RUE DE FOIX	RUE DE LA SAULAS	0	4	30
BLOIS	D0956 (AV. DU PR. WILSON)	RUE DU 28 JANVIER	RUE COBAUDIÈRE	U	3	100

ANNEXE 1 de l'arrêté préfectoral d'approbation n° 41-2016-11-30-004 – Liste des tronçons mentionnés à l'article 3
Voies routières

COMMUNE	NOM SEGMENT	DEBUT	FIN	TYPE DE TISSU	CATÉGORIE	LARGEUR DES
				(rue en U ou tissu ouvert « 0 »)		SECTEURS AFFECTÉS PAR LE BRUIT
BLOIS	D0956 (AV. DU PR. WILSON)	RUE DU POINT DU JOUR	QUAI A. CONTANT	U	3	100
BLOIS	D0956 (AV. DU PR. WILSON)	RD 951	RUE DU 28 JANVIER	0	4	30
BLOIS	D0956 (AV. DU PR. WILSON)	RUE COBAUDIÈRE	RUE BERTHEAU	0	4	30
BLOIS	D0956 (AV. DU PR. WILSON)	RUE BERTHEAU	RUE DU POINT DU JOUR	0	4	30
BLOIS	D0956 (PONT J. GABRIEL)	QUAI A. CONTANT	QUAI DE LA SAUSSAYE	0	4	30
BLOIS	D200A (RUE DE LAZIN)	0+000	0+080	0	4	30
BLOIS	D200A (RUE DE LAZIN)	0+080	0+475	0	4	30
BLOIS	D202A (AV. DE LA BUTTE)	RUE ALBERT 1ER	BD. D. DUPUIS	0	4	30
BLOIS	D202A (AV. DE LA BUTTE)	RUE C. D ORLEANS	RUE ALBERT 1ER	0	4	30
BLOIS	D202A (AV. DE LA BUTTE)	GIRATOIRE	RUE C. D ORLEANS	0	4	30
BLOIS	D2152	24+302	24+465	0	4	30
BLOIS	D2152	AV. DU M. MAUNOURY	RD174	0	4	30
BLOIS	D952A	1+378	LIMITE COMMUNALE	0	2	250
BLOIS	D952A	0+376	LIMITE COMMUNALE	0	3	100
BLOIS	D952A	2+538	2+720	0	3	100
BLOIS	MAIL P. CHARLOT	RUE DU DOCTEUR LESUEUR	RUE DU DOCTEUR LESUEUR	0	4	30
BLOIS	QUAI A. CONTANT	AV. DU PR. WILSON	RUE DES PONTS CHARTRAINS	0	4	30
BLOIS	QUAI ARISTIDE BRIAND	BD J.P. BONCOUR	AV. DE LA BELLE JARDINIÈRE	0	4	30
BLOIS	QUAI DE LAB. GREGOI	RUE DENIS PAPIN	RUE DES TROIS MARCHANDS	0	4	30
BLOIS	QUAI DE ST JEAN	BOULEVARD E. RIFFAULT	RUE MAL DE TASSIGNY	0	4	30
BLOIS	QUAI DU FOIX	RUE DES TROIS MARCHANDS	RUE DE FOIX	0	4	30
BLOIS	QUAI H. CHAVIGNY	RUE DES PONTS CHARTRAINS	RUE J. DE MORVILLIERS	0	4	30
BLOIS	QUAI HENRI CHAVIGNY	RUE J. DE MORVILLIERS	RD 951	0	4	30
BLOIS	QUAI U. BESNARD	RUE DE FOIX	B.D. DUPUIS	0	4	30
BLOIS	QUAI VILLEBOIS	QUAI A. BRIAND	AV. DU PR. WILSON	0	4	30
BLOIS	RUE MAL. DE TASSIGNY	QUAI SAINT JEAN	RUE DENIS PAPIN	0	4	30
BLOIS	RUE A. BOULLE	RUE A. VEZIN	AV. DE CHATEAUDUN	0	4	30
BLOIS	RUE A. POULAIN	AV. J. LAIGRET	AV. DE GAMBETTA	0	4	30
BLOIS	RUE A. VEZIN	AV. DE VENDOME	RUE A. BOULLE	0	4	30

ANNEXE 1 de l'arrêté préfectoral d'approbation n° 41-2016-11-30-004 – Liste des tronçons mentionnés à l'article 3
Voies routières

COMMUNE	NOM SEGMENT	DEBUT	FIN	TYPE DE TISSU	CATÉGORIE	LARGEUR DES
				(rue en U ou tissu ouvert « 0 »)		SECTEURS AFFECTÉS PAR LE BRUIT
BLOIS	RUE D. PAPIN	RUE DES ORVEFRES	RUE HAUTE DES JUIFS	U	3	100
BLOIS	RUE D. PAPIN	QUAI DE LA SAUSSAYE	RUE DES ORFEVRES	U	3	100
BLOIS	RUE D. PAPIN	RUE HAUTE DES JUIFS	RUE PORTE DU COTE	U	4	30
BLOIS	RUE D'ANGLETERRE	PALAIS DE JUSTICE	RUE DU BOURG NEUF	U	3	100
BLOIS	RUE D'ANGLETERRE	RUE DU 18 JUIN 1940	PALAIS DE JUSTICE	O	4	30
BLOIS	RUE DE CABOCHON	RUE GUYNEMER	GIRATOIRE	O	4	30
BLOIS	RUE DE CABOCHON	RUE A. CAMUS	RUE GUYNEMER	O	4	30
BLOIS	RUE DE CABOCHON	ALLEE DE COULANGES	RUE A. CAMUS	O	4	30
BLOIS	RUE DE L USINE	RUE DE LA GARENNE	RUE J. MOULIN	O	5	10
BLOIS	RUE DE LA C. PICHON	RUE J.B. CHARCOT	RUE L. ARMAND	O	4	30
BLOIS	RUE DE LA CHOCOLATERIE	RUE A. POULAIN	RUE DUCOUX	O	4	30
BLOIS	RUE DE LA CHOCOLATERIE	RUE DUCOUX	BD. CHANZY	O	4	30
BLOIS	RUE DE LA GARENNE	RUE DES BASSES GRANGES	RUE DE L USINE A GAZ	O	4	30
BLOIS	RUE DE LA MARE	AV. DE VENDOME	RUE DES GALLIERES	O	4	30
BLOIS	RUE DE LA MARE	RUE DES GALLIERES	CHEMIN DE LANDES	O	4	30
BLOIS	RUE DE LA QUINIÈRE	RUE J. DE LA FONTAINE	GIRATOIRE RD766/RD201	O	4	30
BLOIS	RUE DE LA QUINIÈRE	RUE JEAN DE LA FONTAINE	RUE DE CABOCHON	O	4	30
BLOIS	RUE DES REMPARTS	RUE GALLOIS	RUE TROUËSSARD	U	3	100
BLOIS	RUE DU BOURG NEUF	RUE D ARTOIS	RUE GALLOIS	U	3	100
BLOIS	RUE DU BOURG NEUF	RUE DES SAINTES MARIES	RUE D ARTOIS	U	3	100
BLOIS	RUE DU BOURG NEUF	AV. DE VENDOME	RUE DES SAINTES MARIES	O	4	30
BLOIS	RUE DU BOUT DES HAIES	FACE LECLERC	AV DE CHATEAUDUN	O	4	30
BLOIS	RUE DU DR. LESUEUR	MAIL P. CHARLOT	AV. DU M. MAUNOURY	O	4	30
BLOIS	RUE DU P. MONSABRE	RUE DE LA GARENNE	RUE DU PONT DU GAST	O	3	100
BLOIS	RUE DU PONT DU GAST	RUE DU PERE MONSABRE	RUE DU GOUFFRE	O	3	100
BLOIS	RUE DU PONT DU GAST	RUE DU GOUFFRE	RUE JEAN MOULIN	O	4	30
BLOIS	RUE E. BRANLY	RUE E. BAUDET	GIRATOIRE	O	4	30
BLOIS	RUE FENELON	GIRATOIRE	RUE E. BAUDET	O	4	30
BLOIS	RUE GALLOIS	RUE DU PERE MONSABRE	RUE DU BOURG NEUF	O	3	100

ANNEXE 1 de l'arrêté préfectoral d'approbation n° 41-2016-11-30-004 – Liste des tronçons mentionnés à l'article 3
Voies routières

COMMUNE	NOM SEGMENT	DEBUT	FIN	TYPE DE TISSU	CATÉGORIE	LARGEUR DES
				(rue en U ou tissu ouvert « 0 »)		SECTEURS AFFECTÉS PAR LE BRUIT
BLOIS	RUE GALLOIS	AV. J. LAIGRET	RUE PORTE DU COTE	0	4	30
BLOIS	RUE GALLOIS	RUE PORTE DU COTE	RUE DU PERE MONSABRE	0	4	30
BLOIS	RUE HONORE DE BAZAC	AV. DU MAL LECLERC	RUE DU BOURG NEUF	0	4	30
BLOIS	RUE HONORE DE BAZAC	RUE D AUVERGNE	AV. DU MAL LECLERC	0	4	30
BLOIS	RUE J. MOULIN	RUE DU PONT DU GAST	AV JEAN LAIGRET	0	4	30
BLOIS	RUE LATHAM	AV. GUTENBERG	AV. DE FRANCE	0	4	30
BLOIS	RUE M. BEGON	RUE B. MARCET	AV. DE FRANCE	0	4	30
BLOIS	RUE M. BEGON	RUE J.B. CHARCOT	RUE B. MARCET	0	4	30
BLOIS	RUE P. DE RONSARD	AV. DE L ARROU	RUE M. BEGON	0	4	30
BLOIS	RUE PORTE DU COTE	RUE DU COMMERCE	PLACE VICTOR HUGO	U	4	30
BLOIS	RUE ROBERT NAU	RD200		0	4	30
BLOIS	RUE TROUESSARD	RUE DES REMPARTS	PLACE GUERY	0	4	30
BUSLOUP	N0010	LIMITE COMMUNALE	LIMITE COMMUNALE	0	2	250
CANDE-SUR-BEUVRON	D0751	40+000	LIMITE COMMUNALE	0	4	30
CELLETES	D0956	LIMITE COMMUNALE	6+600	0	3	100
CELLETES	D0956	6+800	7+580	0	3	100
CELLETES	D0956	8+879	9+200	0	3	100
CELLETES	D0956	6+600	6+795	0	3	100
CELLETES	D0956	6+795	6+800	0	3	100
CELLETES	D0956	7+815	8+322	0	3	100
CELLETES	D0956	9+200	9+550	0	3	100
CELLETES	D0956	9+550	LIMITE COMMUNALE	0	3	100
CELLETES	D0956	8+322	8+879	0	4	30
CELLETES	D0956	7+580	7+815	0	4	30
CELLETES	DEVIATION CELLETES	RD0765	RD0956	0	3	100
CHAILLES	D0751	LIMITE COMMUNALE	37+300	0	3	100
CHAILLES	D0751	37+300	40+000	0	4	30
CHAILLES	D0751	LIMITE COMMUNALE	40+864	0	4	30
CHATRES-SUR-CHER	A0085	LIMITE COMMUNALE	LIMITE COMMUNALE	0	2	250

ANNEXE 1 de l'arrêté préfectoral d'approbation n° 41-2016-11-30-004 – Liste des tronçons mentionnés à l'article 3

Voies routières

COMMUNE	NOM SEGMENT	DEBUT	FIN	TYPE DE TISSU	CATÉGORIE	LARGEUR DES
				(rue en U ou tissu ouvert « 0 »)		SECTEURS AFFECTÉS PAR LE BRUIT
CHAUMONT-SUR-LOIRE	D0001	11+936	LIMITE COMMUNALE	0	4	30
CHAUMONT-SUR-THARONNE	A0071	LIMITE COMMUNALE	LIMITE COMMUNALE	0	2	250
CHAUMONT-SUR-THARONNE	A0071	LIMITE COMMUNALE	LIMITE COMMUNALE	0	2	250
CHEMERY	A0085	LIMITE COMMUNALE	LIMITE COMMUNALE	0	2	250
CHISSAY-EN-TOURAINNE	AV. DE CHENONCEAUX	499 AV. DE CHENONCEAUX	D176	0	4	30
CHOUZY-SUR-CISSE	D0952	LIMITE COMMUNALE	36+300	0	3	100
CHOUZY-SUR-CISSE	D0952	36+277	LIMITE COMMUNALE	0	3	100
CONTRES	D0675	1+100	2+840	0	3	100
CONTRES	D0675	0+0	1+100	0	4	30
CONTRES	D0956	LIMITE COMMUNALE	21+130	0	4	30
CONTRES	D0956 (DEVIATION CONTRES)	ROUTE DE CHEVERNY	RD122	0	4	30
CORMERAY	D0956	LIMITE COMMUNALE	10+000	0	3	100
CORMERAY	D0956	10+000	12+122	0	3	100
CORMERAY	D0956	13+116	14+207	0	3	100
CORMERAY	D0956	14+207	LIMITE COMMUNALE	0	3	100
CORMERAY	D0956	12+122	13+116	0	4	30
COUR-CHEVERNY	D0765	LIMITE COMMUNALE	6+660	0	3	100
COUR-CHEVERNY	D0765	6+981	8+79	0	3	100
COUR-CHEVERNY	D0765	10+000	10+384	0	3	100
COUR-CHEVERNY	D0765	10+384	LIMITE COMMUNALE	0	3	100
COUR-CHEVERNY	D0765	6+660	6+981	0	3	100
COUR-CHEVERNY	D0765	8+79	10+000	0	4	30
COUR-SUR-LOIRE	D2152	LIMITE COMMUNALE	LIMITE COMMUNALE	0	3	100
COURBOUZON	D0112	LIMITE COMMUNALE	LIMITE COMMUNALE	0	3	100
COURBOUZON	D2152	LIMITE COMMUNALE	LIMITE COMMUNALE	0	3	100
CRUCHERAY	D0957	24+665	LIMITE COMMUNALE	0	3	100
EPUISAY	D0357	48+360	LIMITE COMMUNALE	0	3	100
FAVEROLLES-SUR-CHER	A0085	LIMITE COMMUNALE	LIMITE COMMUNALE	0	2	250
FAVEROLLES-SUR-CHER	D0764	CHE DE LA VILLETTE	23+305	0	3	100

ANNEXE 1 de l'arrêté préfectoral d'approbation n° 41-2016-11-30-004 – Liste des tronçons mentionnés à l'article 3

Voies routières

COMMUNE	NOM SEGMENT	DEBUT	FIN	TYPE DE TISSU	CATÉGORIE	LARGEUR DES
				(rue en U ou tissu ouvert « 0 »)		SECTEURS AFFECTÉS PAR LE BRUIT
FAVEROLLES-SUR-CHER	D0764	23+305	23+505	0	4	30
FAVEROLLES-SUR-CHER	D0764	LIMITE COMMUNALE	CHE DE LA VILLETTE	0	4	30
FAVEROLLES-SUR-CHER	D0976	LIMITE COMMUNALE	59+770	0	3	100
FAVEROLLES-SUR-CHER	D0976	59+770	LIMITE COMMUNALE	0	3	100
FONTAINES-EN-SOLOGNE	D0765	LIMITE COMMUNALE	16+900	0	3	100
FONTAINES-EN-SOLOGNE	D0765	16+900	LIMITE COMMUNALE	0	3	100
FONTAINES-EN-SOLOGNE	D0765	LIMITE COMMUNALE	LIMITE COMMUNALE	0	3	100
FOSSE	A0010	LIMITE COMMUNALE	LIMITE COMMUNALE	0	1	300
FOSSE	D0957	9+000	LIMITE COMMUNALE	0	3	100
FOSSE	D0957	7+430	9+000	0	3	100
FOSSE	D0957	5+600	6+770	0	3	100
FOSSE	D0957	6+770	7+430	0	3	100
FRESNES	D0956	LIMITE COMMUNALE	16+885	0	3	100
FRESNES	D0956	16+885	18+933	0	3	100
FRESNES	D0956	18+933	LIMITE COMMUNALE	0	4	30
FRETEVAL	N0010	8+447	LIMITE COMMUNALE	0	2	250
FRETEVAL	N0010	LIMITE COMMUNALE	8+447	0	3	100
GIEVRES	D0724	47+000	50+776	0	3	100
GIEVRES	D0724	LIMITE COMMUNALE	50+776	0	3	100
GIEVRES	D0976	20+845	LIMITE COMMUNALE	0	3	100
GY-EN-SOLOGNE	A0085	LIMITE COMMUNALE	LIMITE COMMUNALE	0	2	250
HERBAULT	A0010	161+153	LIMITE COMMUNALE	0	1	300
HUISSEAU-EN-BEAUCE	N0010	LIMITE COMMUNALE	LIMITE COMMUNALE	0	3	100
LA CHAPELLE-SAINT-MARTIN-EN-PLAINE	A0010	LIMITE COMMUNALE	LIMITE COMMUNALE	0	1	300
LA CHAPELLE-VENDOMOISE	D0957	LIMITE COMMUNALE	12+550	0	3	100
LA CHAPELLE-VENDOMOISE	D0957	13+400	LIMITE COMMUNALE	0	3	100
LA CHAPELLE-VENDOMOISE	D0957	12+550	13+400	0	3	100
LA CHAUSSEE-SAINT-VICTOR	AV. DU M. MAUNOURY	AV. DU M. LYAUTAY	RUE DES CORNILLETES	0	3	100
LA CHAUSSEE-SAINT-VICTOR	AV. DU M. MAUNOURY	AV. DU M. LYAUTAY	LIMITE COMMUNALE	0	4	30

ANNEXE 1 de l'arrêté préfectoral d'approbation n° 41-2016-11-30-004 – Liste des tronçons mentionnés à l'article 3

Voies routières

COMMUNE	NOM SEGMENT	DEBUT	FIN	TYPE DE TISSU	CATÉGORIE	LARGEUR DES
				(rue en U ou tissu ouvert « 0 »)		SECTEURS AFFECTÉS PAR LE BRUIT
LA CHAUSSEE-SAINT-VICTOR	AV. DU M. MAUNOURY	LIMITE COMMUNALE	RUE DES CORNILLETES	0	4	30
LA CHAUSSEE-SAINT-VICTOR	AV. DU M. MAUNOURY	RUE DE VILLERBON	LIMITE AGGLOMERATION	0	4	30
LA CHAUSSEE-SAINT-VICTOR	D0204	0+000	1+320	0	4	30
LA CHAUSSEE-SAINT-VICTOR	D0952	24+150	24+850	0	4	30
LA CHAUSSEE-SAINT-VICTOR	D2152	24+150	24+302	0	4	30
LA CHAUSSEE-SAINT-VICTOR	D2152	LIMITE COMMUNALE	21+779	0	4	30
LA CHAUSSEE-SAINT-VICTOR	D2152	21+779	24+50	0	4	30
LA CHAUSSEE-SAINT-VICTOR	D2152	24+50	24+150	0	4	30
LA CHAUSSEE-SAINT-VICTOR	D2152	RD174	24+302	0	4	30
LA CHAUSSEE-SAINT-VICTOR	D952A	LIMITE COMMUNALE	2+538	0	2	250
LA CHAUSSEE-SAINT-VICTOR	D952A	0+000	LIMITE COMMUNALE	0	3	100
LA CHAUSSEE-SAINT-VICTOR	D952A	LIMITE COMMUNALE	1+378	0	3	100
LAMOTTE-BEUVRON	A0071	LIMITE COMMUNALE	LIMITE COMMUNALE	0	2	250
LAMOTTE-BEUVRON	D2020	7+750	7+980	U	3	100
LAMOTTE-BEUVRON	D2020	LIMITE COMMUNALE	7+750	0	4	30
LAMOTTE-BEUVRON	D2020	9+100	LIMITE COMMUNALE	0	4	30
LAMOTTE-BEUVRON	D2020	7+980	8+361	0	4	30
LAMOTTE-BEUVRON	D2020	8+361	9+100	0	4	30
LANGON	A0085	LIMITE COMMUNALE	LIMITE COMMUNALE	0	2	250
LESTIOU	A0010	LIMITE COMMUNALE	LIMITE COMMUNALE	0	1	300
LESTIOU	D2152	0+0	LIMITE COMMUNALE	0	3	100
LISLE	N0010	LIMITE COMMUNALE	LIMITE COMMUNALE	0	2	250
MAREUIL-SUR-CHER	A0085	LIMITE COMMUNALE	LIMITE COMMUNALE	0	2	250
MASLIVES	D0951	LIMITE COMMUNALE	LIMITE COMMUNALE	0	3	100
MEHERS	A0085	LIMITE COMMUNALE	LIMITE COMMUNALE	0	2	250
MENARS	D2152	LIMITE COMMUNALE	17+760	0	3	100
MENARS	D2152	17+760	17+856	0	3	100
MENARS	D2152	17+856	LIMITE COMMUNALE	0	4	30
MENNETOU-SUR-CHER	A0085	LIMITE COMMUNALE	LIMITE COMMUNALE	0	2	250

ANNEXE 1 de l'arrêté préfectoral d'approbation n° 41-2016-11-30-004 – Liste des tronçons mentionnés à l'article 3

Voies routières

COMMUNE	NOM SEGMENT	DEBUT	FIN	TYPE DE TISSU	CATÉGORIE	LARGEUR DES
				(rue en U ou tissu ouvert « 0 »)		SECTEURS AFFECTÉS PAR LE BRUIT
MER	A0010	131+195	LIMITE COMMUNALE	0	1	300
MER	A0010	LIMITE COMMUNALE	131+195	0	1	300
MER	D0112	15+450	16+400	0	3	100
MER	D0112 (RUE BARREAU)	LIMITE COMMUNALE	RD 2152	0	4	30
MER	D2152	LIMITE COMMUNALE	LIMITE COMMUNALE	0	3	100
MER	D2152	LIMITE COMMUNALE	5+750	0	3	100
MER	D2152	8+588	LIMITE COMMUNALE	0	3	100
MER	D2152	5+750	6+900	0	4	30
MER	D2152	6+900	8+588	0	4	30
MER	D2152	7+694	8+588	0	4	30
MONT-PRES-CHAMBORD	D0765	LIMITE COMMUNALE	3+535	0	2	250
MONT-PRES-CHAMBORD	D0765	3+535	4+000	0	3	100
MONT-PRES-CHAMBORD	D0765	4+000	4+820	0	3	100
MONT-PRES-CHAMBORD	D0765	4+820	LIMITE COMMUNALE	0	3	100
MONT-PRES-CHAMBORD	D0923	LIMITE COMMUNALE	4+780	0	3	100
MONT-PRES-CHAMBORD	D0923	4+780	6+500	0	4	30
MONT-PRES-CHAMBORD	D0923	6+500	7+000	0	4	30
MONTLIVAUT	D0951	LIMITE COMMUNALE	20+500	0	3	100
MONTLIVAUT	D0951	20+500	LIMITE COMMUNALE	0	3	100
MONTOIRE-SUR-LE-LOIR	D0917	RUE ST JACQUES	59+33	0	4	30
MONTRICHARD	AV. DE CHENONCEAUX	RUE D'AMBOISE	499 AV. DE CHENONCEAUX	0	4	30
MONTRICHARD	D0764 (BD. PH. AUGUSTE)	RUE PORTE AU ROI	QUAI DE LA REPUBLIQUE	0	4	30
MONTRICHARD	D0764 (QUAI DE LA REPUBLIQUE)	22+552	LIMITE COMMUNALE	0	4	30
MONTRICHARD	QUAI DU CHER	RD0764	RUE VIEILLE DE TOURS	0	4	30
MONTRICHARD	ROUTE DE BLOIS	RUE DU 4 SEPTEMBRE	RUE CARNOT	0	4	30
MONTRICHARD	RUE BLANCHANDIN	RUE VIEILLE DE TOURS	RUE DE TOURS	0	4	30
MUIDES-SUR-LOIRE	D0112	13+420	LIMITE COMMUNALE	0	4	30
MUIDES-SUR-LOIRE	D0951	LIMITE COMMUNALE	12+657	0	3	100
MUIDES-SUR-LOIRE	D0951	13+892	LIMITE COMMUNALE	0	3	100

ANNEXE 1 de l'arrêté préfectoral d'approbation n° 41-2016-11-30-004 – Liste des tronçons mentionnés à l'article 3

Voies routières

COMMUNE	NOM SEGMENT	DEBUT	FIN	TYPE DE TISSU	CATÉGORIE	LARGEUR DES
				(rue en U ou tissu ouvert « 0 »)		SECTEURS AFFECTÉS PAR LE BRUIT
MUIDES-SUR-LOIRE	D0951	12+657	13+892	0	4	30
MULSANS	A0010	LIMITE COMMUNALE	LIMITE COMMUNALE	0	1	300
MUR-DE-SOLOGNE	D0765	LIMITE COMMUNALE	20+250	0	3	100
MUR-DE-SOLOGNE	D0765	20+250	24+125	0	3	100
MUR-DE-SOLOGNE	D0765	25+70	28+000	0	3	100
MUR-DE-SOLOGNE	D0765	28+000	LIMITE COMMUNALE	0	3	100
MUR-DE-SOLOGNE	D0765	24+125	25+70	0	4	30
MUR-DE-SOLOGNE	D0765	24+125	25+70	0	4	30
NAVEIL	D0917	46+417	47+419	0	3	100
NAVEIL	D0917	LIMITE COMMUNALE	43+537	0	4	30
NAVEIL	DEVIATION_VENDOME_T1-T2-T3	LIMITE COMMUNALE	LIMITE COMMUNALE	0	3	100
NOUAN-LE-FUSELLIER	A0071	LIMITE COMMUNALE	138+000	0	2	250
NOUAN-LE-FUZELIER	A0071	138+000	LIMITE COMMUNALE	0	2	250
NOUAN-LE-FUZELIER	D2020	9+900	10+920	0	3	100
NOUAN-LE-FUZELIER	D2020	10+920	11+350	0	3	100
NOUAN-LE-FUZELIER	D2020	11+350	13+0	0	3	100
NOUAN-LE-FUZELIER	D2020	13+0	14+0	0	3	100
NOUAN-LE-FUZELIER	D2020	LIMITE COMMUNALE	9+900	0	4	30
NOUAN-LE-FUZELIER	D2020	14+000	15+459	0	4	30
NOYERS-SUR-CHER	D0675	16+200	LIMITE COMMUNALE	0	4	30
NOYERS-SUR-CHER	D0976	43+390	43+850	0	3	100
NOYERS-SUR-CHER	D0976	43+850	LIMITE COMMUNALE	0	3	100
NOYERS-SUR-CHER	D0976	42+717	43+390	0	4	30
ONZAIN	D0001	10+0	11+913	0	4	30
ONZAIN	D0001	11+951	LIMITE COMMUNALE	0	4	30
ONZAIN	D0952	LIMITE COMMUNALE	42+950	0	3	100
ONZAIN	D0952	42+950	43+60	0	3	100
ONZAIN	D0952	43+60	LIMITE COMMUNALE	0	3	100
ONZAIN	D0952	42+950	43+60	0	4	30

ANNEXE 1 de l'arrêté préfectoral d'approbation n° 41-2016-11-30-004 – Liste des tronçons mentionnés à l'article 3

Voies routières

COMMUNE	NOM SEGMENT	DEBUT	FIN	TYPE DE TISSU	CATÉGORIE	LARGEUR DES
				(rue en U ou tissu ouvert « 0 »)		SECTEURS AFFECTÉS PAR LE BRUIT
PEZOU	N0010	13+637	LIMITE COMMUNALE	0	2	250
PEZOU	N0010	14+656	LIMITE COMMUNALE	0	2	250
PEZOU	N0010	LIMITE COMMUNALE	14+656	0	2	250
PEZOU	N0010	LIMITE COMMUNALE	13+637	0	2	250
PEZOU	N0010	LIMITE COMMUNALE	18+186	0	3	100
POUILLE	A0085	LIMITE COMMUNALE	LIMITE COMMUNALE	0	2	250
POUILLE	D0976	LIMITE COMMUNALE	LIMITE COMMUNALE	0	3	100
PRUNIER-S-EN-SOLOGNE	A0085	LIMITE COMMUNALE	LIMITE COMMUNALE	0	2	250
PRUNIER-S-EN-SOLOGNE	D0724	42+733	47+000	0	3	100
PRUNIER-S-EN-SOLOGNE	D0724	42+733	LIMITE COMMUNALE	0	3	100
PRUNIER-S-EN-SOLOGNE	D0765	LIMITE COMMUNALE	31+000	0	3	100
PRUNIER-S-EN-SOLOGNE	D0765	31+000	LIMITE COMMUNALE	0	3	100
PRUNIER-S-EN-SOLOGNE	D0765	33+880	LIMITE COMMUNALE	0	3	100
ROMORANTIN-LANTHENAY	D0724 (AV. DE SALBRIS)	AV ST EXUPERY	RUE LECLERT	0	4	30
ROMORANTIN-LANTHENAY	AV. DE VILLEFRANCHE	RUE J. GUESDE	RUE DES HAIES	0	4	30
ROMORANTIN-LANTHENAY	AV. SALENGRO	RUE DU PDT WILSON	BD J. JAURES	0	4	30
ROMORANTIN-LANTHENAY	BD. DU MAL LYAUTEY	AV FAUBOURG D ORLEANS	RUE DU 8 MAI	0	4	30
ROMORANTIN-LANTHENAY	BD. J. JAURES	AV R. SALENGRO	RUE DE LA BARQUE	0	4	30
ROMORANTIN-LANTHENAY	BD. J. JAURES	AV R. SALENGRO	RUE DE SELLES/CHER	0	4	30
ROMORANTIN-LANTHENAY	BD. P. BONCOUR	RUE DE LA BARQUE	RUE DU 8 MAI	0	4	30
ROMORANTIN-LANTHENAY	D0765	LIMITE COMMUNALE	33+880	0	3	100
ROMORANTIN-LANTHENAY	D0765 (RUE ETANG BARBIN)	LIMITE COMMUNALE	40+000	0	4	30
ROMORANTIN-LANTHENAY	D0922 (AV. P. MENDES FRANCE)	40+144	LIMITE COMMUNALE	0	3	100
ROMORANTIN-LANTHENAY	D0922 (AV. P. MENDES FRANCE)	LIMITE AGGLOMERATION	RUE ETANG BARBIN	0	4	30
ROMORANTIN-LANTHENAY	D0922 (DEVIATION NORD)	AVENUE DE PARIS	RD 120	0	3	100
ROMORANTIN-LANTHENAY	D0922 (DEVIATION NORD)	RD120	RD 765	0	3	100
ROMORANTIN-LANTHENAY	D922A	RUE DES JAVELLES	RUE DE LA ROCHE	0	4	30
ROMORANTIN-LANTHENAY	D922A (AV. DE PARIS)	RUE DES JAVELLES	BD DU MARECHAL. LYAUTEY	0	4	30
ROMORANTIN-LANTHENAY	D922A (AV. DE PARIS)	ROUTE DE VERNOU	RUE A. VACHER	0	4	30

ANNEXE 1 de l'arrêté préfectoral d'approbation n° 41-2016-11-30-004 – Liste des tronçons mentionnés à l'article 3

Voies routières

COMMUNE	NOM SEGMENT	DEBUT	FIN	TYPE DE TISSU	CATÉGORIE	LARGEUR DES
				(rue en U ou tissu ouvert « 0 »)		SECTEURS AFFECTÉS PAR LE BRUIT
ROMORANTIN-LANTHENAY	D922A (AV. DE PARIS)	RUE A. VACHER	RUE DES JAVELLES	0	4	30
ROMORANTIN-LANTHENAY	D922A (AV. DE VILLEFRANCHE)	RUE ETANG BARBIN	RUE J. GUESDE	0	4	30
ROMORANTIN-LANTHENAY	D922A (AV. ST EXUPERY)	RUE DE LA ROCHE	AV DE SALBRIS	0	4	30
ROMORANTIN-LANTHENAY	D922A (RUE H. DUNANT)	RUE DES PAPILLONS	RUE DE LA ROCHE	0	4	30
ROMORANTIN-LANTHENAY	D922A (RUE J. GUESDE)	AV DE VILLEFRANCHE	RUE DES PAPILLONS	0	4	30
ROMORANTIN-LANTHENAY	RUE ST. FIACRE	RUE SAINT-DENIS	AV SALENGRO	0	4	30
ROMORANTIN-LANTHENAY	RUE ST. FIACRE	AV DE VILLEFRANCHE	RUE SAINT-DENIS	0	4	30
ROMORANTIN-LANTHENAY	RUE DE SELLES/CHER (D0724)	RP DE BEAUVAIS	BD J. JAURES	0	4	30
SAINT-AIGNAN	D0675	17+465	18+536	0	4	30
SAINT-AIGNAN	D0675 (RUE PAUL BONCOUR)	LIMITE COMMUNALE	QU. JJ. DELORME	0	4	30
SAINT-AMAND-LONGPRE	N0010	LIMITE COMMUNALE	37+90	0	3	100
SAINT-AMAND-LONGPRE	N0010	37+90	39+850	0	3	100
SAINT-AMAND-LONGPRE	N0010	40+50	40+416	0	3	100
SAINT-AMAND-LONGPRE	N0010	40+416	LIMITE COMMUNALE	0	3	100
SAINT-CLAUDE-DE-DIRAY	D0951	LIMITE COMMUNALE	LIMITE COMMUNALE	0	3	100
SAINT-DENIS-SUR-LOIRE	A0010	LIMITE COMMUNALE	148+517	0	1	300
SAINT-DENIS-SUR-LOIRE	A0010	148+517	LIMITE COMMUNALE	0	1	300
SAINT-DENIS-SUR-LOIRE	D2152	LIMITE COMMUNALE	LIMITE COMMUNALE	0	3	100
SAINT-DENIS-SUR-LOIRE	D952A	LIMITE COMMUNALE	0+376	0	3	100
SAINT-DYE-SUR-LOIRE	D0951	LIMITE COMMUNALE	15+784	0	3	100
SAINT-DYE-SUR-LOIRE	D0951	17+100	LIMITE COMMUNALE	0	3	100
SAINT-DYE-SUR-LOIRE	D0951	15+784	17+100	0	4	30
SAINT-ETIENNE-DES-GUERETS	A0010	LIMITE COMMUNALE	LIMITE COMMUNALE	0	1	300
SAINT-FIRMIN-DES-PRES	N0010	19+560	LIMITE COMMUNALE	0	2	250
SAINT-FIRMIN-DES-PRES	N0010	18+186	19+116	0	3	100
SAINT-FIRMIN-DES-PRES	N0010	19+116	19+560	0	3	100
SAINT-GEORGES-SUR-CHER	A0085	45+500	62+100	0	2	250
SAINT-GEORGES-SUR-CHER	D0976	LIMITE COMMUNALE	66+917	0	3	100
SAINT-GERVAIS-LA-FORET	D0033	0+000	0+788	0	4	30

ANNEXE 1 de l'arrêté préfectoral d'approbation n° 41-2016-11-30-004 – Liste des tronçons mentionnés à l'article 3

Voies routières

COMMUNE	NOM SEGMENT	DEBUT	FIN	TYPE DE TISSU	CATÉGORIE	LARGEUR DES
				(rue en U ou tissu ouvert « 0 »)		SECTEURS AFFECTÉS PAR LE BRUIT
SAINT-GERVAIS-LA-FORET	D0174	0+700	0+890	0	2	250
SAINT-GERVAIS-LA-FORET	D0174	0+0	0+700	0	2	250
SAINT-GERVAIS-LA-FORET	D0765	0+470	LIMITE COMMUNALE	0	2	250
SAINT-GERVAIS-LA-FORET	D0765	0+0	0+470	0	3	100
SAINT-GERVAIS-LA-FORET	D0923	0+000	LIMITE COMMUNALE	0	3	100
SAINT-GERVAIS-LA-FORET	D0956	3+900	LIMITE COMMUNALE	0	3	100
SAINT-GERVAIS-LA-FORET	D0956	BD M. ET R. AUGER	1+750	0	3	100
SAINT-GERVAIS-LA-FORET	D0956	1+750	3+900	0	4	30
SAINT-GERVAIS-LA-FORET	D0956	3+100	3+900	0	4	30
SAINT-GOURGON	N0010	LIMITE COMMUNALE	LIMITE COMMUNALE	0	3	100
SAINT-HILAIRE-LA-GRAVELLE	N0010	4+000	4+330	0	3	100
SAINT-HILAIRE-LA-GRAVELLE	N0010	4+300	5+400	0	3	100
SAINT-HILAIRE-LA-GRAVELLE	N0010	5+400	5+970	0	3	100
SAINT-HILAIRE-LA-GRAVELLE	N0010	5+970	6+500	0	3	100
SAINT-HILAIRE-LA-GRAVELLE	N0010	6+513	LIMITE COMMUNALE	0	3	100
SAINT-HILAIRE-LA-GRAVELLE	N0010	LIMITE COMMUNALE	4+000	0	3	100
SAINT-JEAN-FROIDMENTEL	N0010	LIMITE COMMUNALE	0+384	0	3	100
SAINT-JEAN-FROIDMENTEL	N0010	0+384	1+377	0	3	100
SAINT-JEAN-FROIDMENTEL	N0010	1+377	LIMITE COMMUNALE	0	3	100
SAINT-JULIEN-DE-CHEDON	A0085	LIMITE COMMUNALE	LIMITE COMMUNALE	0	2	250
SAINT-JULIEN-DE-CHEDON	D0976	LIMITE COMMUNALE	LIMITE COMMUNALE	0	3	100
SAINT-LAURENT-NOUAN	D0951	0+000	4+142	0	3	100
SAINT-LAURENT-NOUAN	D0951	8+355	9+570	0	3	100
SAINT-LAURENT-NOUAN	D0951	10+789	10+970	0	3	100
SAINT-LAURENT-NOUAN	D0951	10+970	LIMITE COMMUNALE	0	3	100
SAINT-LAURENT-NOUAN	D0951	6+695	7+490	0	3	100
SAINT-LAURENT-NOUAN	D0951	4+142	5+855	0	4	30
SAINT-LAURENT-NOUAN	D0951	10+360	10+789	0	4	30
SAINT-LAURENT-NOUAN	D0951	9+570	10+165	0	4	30

ANNEXE 1 de l'arrêté préfectoral d'approbation n° 41-2016-11-30-004 – Liste des tronçons mentionnés à l'article 3**Voies routières**

COMMUNE	NOM SEGMENT	DEBUT	FIN	TYPE DE TISSU	CATÉGORIE	LARGEUR DES
				(rue en U ou tissu ouvert « 0 »)		SECTEURS AFFECTÉS PAR LE BRUIT
SAINT-LAURENT-NOUAN	D0951	7+780	8+355	0	4	30
SAINT-LAURENT-NOUAN	D0951	7+490	7+860	0	4	30
SAINT-LAURENT-NOUAN	D0951	5+855	6+695	0	4	30
SAINT-LAURENT-NOUAN	D0951	10+165	10+360	0	5	10
SAINT-LUBIN-EN-VERGONNOIS	A0010	LIMITE COMMUNALE	LIMITE COMMUNALE	0	1	300
SAINT-OUEN	D0092	RN10	RUE A. COMTE	0	4	30
SAINT-OUEN	N0010	LIMITE COMMUNALE	20+593	0	2	250
SAINT-OUEN	N0010	20+944	21+551	0	3	100
SAINT-OUEN	N0010	21+820	22+50	0	3	100
SAINT-OUEN	N0010	22+36	LIMITE COMMUNALE	0	3	100
SAINT-OUEN	N0010	20+593	20+974	0	3	100
SAINT-OUEN	N0010	21+551	21+820	0	3	100
SAINT-OUEN	RUE JACQUES CARTIER	LIMITE COMMUNALE	ROUTE DE DANZE	0	4	30
SAINT-OUEN - VENDOME	RUE DE LA TUILERIE	RUE PATIENT BEDU	BD DE FRANCE	0	4	30
SAINT-OUEN - VENDOME	RUE PATIENT BEDU	RUE DU CIMETIERE	RN 10	0	4	30
SAINT-ROMAIN-SUR-CHER	A0085	62+100	LIMITE COMMUNALE	0	2	250
SAINT-ROMAIN-SUR-CHER	A0085	LIMITE COMMUNALE	62+100	0	2	250
SAINT-ROMAIN-SUR-CHER	D0976	46+377	LIMITE COMMUNALE	0	3	100
SAINT-ROMAIN-SUR-CHER	D0976	LIMITE COMMUNALE	46+377	0	3	100
SAINT-SULPICE-DE-POMMERAY	D0032	10+288	11+550	0	3	100
SAINT-SULPICE-DE-POMMERAY	D0032	9+500	10+288	0	4	30
SAINT-SULPICE-DE-POMMERAY	D0203	0+000	0+875	0	3	100
SAINT-SULPICE-DE-POMMERAY	D0203	0+875	LIMITE COMMUNALE	0	4	30
SAINT-SULPICE-DE-POMMERAY	A0010	LIMITE COMMUNALE	LIMITE COMMUNALE	0	1	300
SAINT-VIATRE	A0071	LIMITE COMMUNALE	LIMITE COMMUNALE	0	2	250
SALBRIS	A0071	LIMITE COMMUNALE	157+000	0	2	250
SALBRIS	A0071	157+000	LIMITE COMMUNALE	0	2	250
SALBRIS	D2020	27+542	28+250	U	3	100
SALBRIS	D2020	28+913	34+830	0	3	100

ANNEXE 1 de l'arrêté préfectoral d'approbation n° 41-2016-11-30-004 – Liste des tronçons mentionnés à l'article 3

Voies routières

COMMUNE	NOM SEGMENT	DEBUT	FIN	TYPE DE TISSU	CATÉGORIE	LARGEUR DES
				(rue en U ou tissu ouvert « 0 »)		SECTEURS AFFECTÉS PAR LE BRUIT
SALBRIS	D2020	34+830	LIMITE COMMUNALE	0	3	100
SALBRIS	D2020	26+449	27+542	0	4	30
SALBRIS	D2020	28+250	28+913	0	4	30
SANTENAY	A0010	LIMITE COMMUNALE	LIMITE COMMUNALE	0	1	300
SARGE-SUR-BRAYE	D0357	LIMITE COMMUNALE	53+520	0	3	100
SARGE-SUR-BRAYE	D0357	53+520	54+930	0	3	100
SARGE-SUR-BRAYE	D0357	55+295	56+192	0	3	100
SARGE-SUR-BRAYE	D0357	56+192	57+301	0	3	100
SARGE-SUR-BRAYE	D0357	57+703	58+248	0	3	100
SARGE-SUR-BRAYE	D0357	57+301	57+703	0	3	100
SARGE-SUR-BRAYE	D0357	54+930	55+295	0	4	30
SELLES-SUR-CHER	D0956	41+480	FIN	0	3	100
SELLES-SUR-CHER	D0956	38+000	41+480	0	4	30
SELLES-SUR-CHER	D0976	30+148	LIMITE COMMUNALE	0	3	100
SELLES-SUR-CHER	D0976	LIMITE COMMUNALE	25+106	0	3	100
SERIS	A0010	LIMITE COMMUNALE	LIMITE COMMUNALE	0	1	300
SUEVRES	A0010	LIMITE COMMUNALE	LIMITE COMMUNALE	0	1	300
SUEVRES	A0010	LIMITE COMMUNALE	LIMITE COMMUNALE	0	1	300
SUEVRES	D2152	LIMITE COMMUNALE	LIMITE COMMUNALE	0	3	100
SUEVRES	D2152	LIMITE COMMUNALE	12+780	0	3	100
SUEVRES	D2152	13+420	14+140	0	3	100
SUEVRES	D2152	14+880	LIMITE COMMUNALE	0	3	100
SUEVRES	D2152	12+780	13+420	0	4	30
SUEVRES	D2152	14+140	14+880	0	4	30
THEILLAY	A0071	LIMITE COMMUNALE	LIMITE COMMUNALE	0	2	250
THEILLAY	A0085	LIMITE COMMUNALE	206+000	0	2	250
THEILLAY	D2020	LIMITE COMMUNALE	36+375	0	3	100
THEILLAY	D2020	36+375	36+920	0	3	100
THEILLAY	D2020	36+920	43+747	0	3	100

ANNEXE 1 de l'arrêté préfectoral d'approbation n° 41-2016-11-30-004 – Liste des tronçons mentionnés à l'article 3
Voies routières

COMMUNE	NOM SEGMENT	DEBUT	FIN	TYPE DE TISSU	CATÉGORIE	LARGEUR DES
				(rue en U ou tissu ouvert « 0 »)		SECTEURS AFFECTÉS PAR LE BRUIT
THESEE	A0085	LIMITE COMMUNALE	LIMITE COMMUNALE	0	2	250
THESEE	D0976	LIMITE COMMUNALE	47+470	0	3	100
THESEE	D0976	47+470	LIMITE COMMUNALE	0	3	100
VEILLEINS	D0765	LIMITE COMMUNALE	LIMITE COMMUNALE	0	3	100
VENDOME	AV. G. GUIMOND	FG CHARTRAIN	RN10	0	4	30
VENDOME	AV. G. YVON	AVENUE RONSARD	FG CHARTRAIN	0	4	30
VENDOME	AV. RONSARD	ROUTE DE VILLIERS	AVENUE G. YVON	0	4	30
VENDOME	BD. DU PR. ROOSEVELT	AV. J. MOULIN	RUE DE COURTIRAS	0	4	30
VENDOME	BD. DU PR. ROOSEVELT	RUE DE COURTIRAS	LIGNE SNCF-C.BRIFFAULT	0	4	30
VENDOME	BD. DU PR. ROOSEVELT	AV. DE L ILE DE FRANCE	AVENUE J. MOULIN	0	5	10
VENDOME	BD. KENNEDY	BD. DU PR. ROOSEVELT	AVENUE G. YVON	0	4	30
VENDOME	BD. KENNEDY	AVENUE G. YVON	RUE DES QUATRE HUYES	0	4	30
VENDOME	D0917	FG. ST LUBIN	20 RUE DE LA GREVE	U	3	100
VENDOME	D0917	20 RUE DE LA GREVE	LIMITE COMMUNALE	0	4	30
VENDOME	D 0917 (FG. ST BIENHEURE)	RUE DE LA CHAPPE	PONT DES TANNEURS	0	4	30
VENDOME	D 0917 (FG. ST BIENHEURE)	ROUTE DE BEAUGENCY	RUE DE LA CHAPPE	0	4	30
VENDOME	D0957	ROND POINT CR53	CR55-LIMITE AGGLO	0	3	100
VENDOME	D0957	CR55-LIMITE AGGLO	RP-RUE DU ROI HENRI	0	3	100
VENDOME	D0957	LIMITE COMMUNALE	ROND POINT CR53	0	3	100
VENDOME	DEVIATION_VENDOME_T3	LIMITE COMMUNALE	D957	0	3	100
VENDOME	FG. CHARTRAIN	C. DES ROCHAMBELLES	RUE H. DE BALZAC	U	2	250
VENDOME	FG. CHARTRAIN	RUE H. DE BALZAC	AVENUE G. YVON	0	3	100
VENDOME	FG. CHARTRAIN	AVENUE G. YVON	BD DE TREMAULT	0	4	30
VENDOME	FG. CHARTRAIN	BD DE TREMAULT	RUE DARREAU	0	4	30
VENDOME	FG. ST LUBIN	N°54 FG ST LUBIN	RUE DES FORGES	U	3	100
VENDOME	FG. ST LUBIN	RUE DE LA GREVE	PONT SAINT GEORGES	0	4	30
VENDOME	FG. ST LUBIN	RUE DES FORGES	RUE DE LA GREVE	0	4	30
VENDOME	FG. ST LUBIN	RUE DU ROI HENRI	N°54 FG ST LUBIN	0	4	30
VENDOME	MAIL DU M. LECLERC	RUE DE LA MARRE	RUE POTERIE	0	4	30

ANNEXE 1 de l'arrêté préfectoral d'approbation n° 41-2016-11-30-004 – Liste des tronçons mentionnés à l'article 3

Voies routières

COMMUNE	NOM SEGMENT	DEBUT	FIN	TYPE DE TISSU	CATÉGORIE	LARGEUR DES
				(rue en U ou tissu ouvert « 0 »)		SECTEURS AFFECTÉS PAR LE BRUIT
VENDOME	MAIL DU M. LECLERC	RUE POTERIE	C. DES ROCHAMBELLES	0	4	30
VENDOME	N0010	LIMITE COMMUNALE	24+549	0	3	100
VENDOME	N0010	24+675	25+765	0	3	100
VENDOME	N0010	26+287	LIMITE COMMUNALE	0	3	100
VENDOME	N0010	24+549	24+675	0	3	100
VENDOME	N0010	25+765	26+287	0	3	100
VENDOME	ROUTE DE BLOIS	FG. ST LUBIN	RUE GABRIELLE D'ESTREES	0	4	30
VENDOME	ROUTE DE BLOIS	RUE GABRIELLE D'ESTREES	RP DU ROI HENRI	0	4	30
VENDOME	ROUTE DE VILLIERS	LIMITE COMMUNALE	ROUTE DU MANS	0	4	30
VENDOME	ROUTE DU MANS	RUE DE HUCHEPIE	FIN DES 3 VOIES (SUD)	0	3	100
VENDOME	ROUTE DU MANS	36+80	36+834	0	3	100
VENDOME	ROUTE DU MANS	FIN DES 3 VOIES (SUD)	RP-RUE DE MONS	0	3	100
VENDOME	ROUTE DU MANS	RUE MARCILLE	RUE DE HUCHEPIE	0	4	30
VENDOME	ROUTE DU MANS	ROUTE DE VILLIERS	RUE MARCILLE	0	4	30
VENDOME	RUE ALBERT THOMAS	AV. RONSART	BD. DE L'INDUSTRIE	0	4	30
VENDOME	RUE DE COURTIRAS	BD DU PR. ROOSEVELT	AV. JEAN MOULIN	0	4	30
VENDOME	RUE DE COURTIRAS	RUE MAIGRE	AVENUE J. MOULIN	0	4	30
VENDOME	RUE DES EU D'AMERIQUE	RUE DES QUATRE HUYES	RUE DE LA GREVE	0	4	30
VENDOME	RUE DES MAILLETES	RUE DE LA TUILERIE	RUE A. BRIAND	0	4	30
VENDOME	RUE DES MAILLETES	RUR JACQUES CARTIER	RUE DE LA TUILERIE	0	4	30
VENDOME	RUE DES QUATRE HUYES	BD KENNEDY	RUE DE LA MARE	0	4	30
VENDOME	RUE DES QUATRES HUYE	AVENUE G. YVON	BD KENNEDY	0	4	30
VENDOME	RUE DU CIMETIERE	RUE DARREAU	RUE PATIENT BEDU	0	4	30
VENDOME	RUE DU DR. FATON	C. DES ROCHAMBELLES	RUE A. DE BOURBON	0	4	30
VENDOME	RUE DU DR. FATON	RUE A. DE BOURBON	RN 10	0	5	10
VENDOME	RUE DU XX CHASSEURS	RUE DARREAU	BD ROOSEVELT	0	4	30
VENDOME	RUE MARCILLE	ROUTE DU MANS	RUE MAIGRE	0	4	30
VENDOME	RUE POTERIE	PONT ST GEORGES	RUE DU G. DE GAULLE	U	3	100
VENDOME	RUE POTERIE	PARC RONSARD	MAIL DU M. LECLERC	0	4	30

ANNEXE 1 de l'arrêté préfectoral d'approbation n° 41-2016-11-30-004 – Liste des tronçons mentionnés à l'article 3

Voies routières

COMMUNE	NOM SEGMENT	DEBUT	FIN	TYPE DE TISSU	CATÉGORIE	LARGEUR DES
				(rue en U ou tissu ouvert « 0 »)		SECTEURS AFFECTÉS PAR LE BRUIT
VENDOME	RUE POTERIE	RUE DU G. DE GAULLE	PARC RONSARD	0	4	30
VEUVES	D0952	LIMITE COMMUNALE	47+820	0	3	100
VEUVES	D0952	48+400	51+217	0	3	100
VEUVES	D0952	47+820	48+400	0	4	30
VILLEBAROU	A0010	LIMITE COMMUNALE	LIMITE COMMUNALE	0	1	300
VILLEBAROU	A0010	LIMITE COMMUNALE	LIMITE COMMUNALE	0	1	300
VILLEBAROU	AV. DE VENDOME	LIMITE COMMUNALE	RD203	0	3	100
VILLEBAROU	D0200 (ROCADE NORD)	LIMITE COMMUNALE	RD957	0	3	100
VILLEBAROU	D0203	LIMITE COMMUNALE	FIN	0	4	30
VILLEBAROU	D0924	36+793	38+135	0	3	100
VILLEBAROU	D0924	38+530	LIMITE COMMUNALE	0	3	100
VILLEBAROU	D0924	38+135	38+530	0	4	30
VILLEBAROU	D0957	4+400	5+600	0	2	250
VILLEBAROU	D0957	4-83	4+400	0	3	100
VILLEBAROU	D0957	3+10	3+102	0	3	100
VILLECHAUVE	N0010	LIMITE COMMUNALE	41+272	0	3	100
VILLECHAUVE	N0010	41+272	LIMITE COMMUNALE	0	3	100
VILLECHAUVE	N0010	41+892	43+430	0	3	100
VILLECHAUVE	N0010	43+430	44+20	0	3	100
VILLECHAUVE	N0010	44+20	46+0	0	3	100
VILLEFRANCHE-SUR-CHER	A0085	VOIE CH. FER	LIMITE COMMUNALE	0	2	250
VILLEFRANCHE-SUR-CHER	A0085	LIMITE COMMUNALE	VOIE CH. FER	0	2	250
VILLEFRANCHE-SUR-CHER	D0922	LIMITE COMMUNALE	43+459	0	3	100
VILLEFRANCHE-SUR-CHER	D0922	43+600	45+935	0	3	100
VILLEFRANCHE-SUR-CHER	D0922	45+935	47+100	0	4	30
VILLEFRANCOEUR	D0957	LIMITE COMMUNALE	15+000	0	3	100
VILLEFRANCOEUR	D0957	15+000	16+25	0	3	100
VILLEFRANCOEUR	D0957	16+589	17+620	0	3	100
VILLEFRANCOEUR	D0957	17+620	LIMITE COMMUNALE	0	3	100

ANNEXE 1 de l'arrêté préfectoral d'approbation n° 41-2016-11-30-004 – Liste des tronçons mentionnés à l'article 3

Voies routières

COMMUNE	NOM SEGMENT	DEBUT	FIN	TYPE DE TISSU	CATÉGORIE	LARGEUR DES
				(rue en U ou tissu ouvert « 0 »)		SECTEURS AFFECTÉS PAR LE BRUIT
VILLEFRANCOEUR	D0957	16+25	16+589	0	4	30
VILLEHERVIERS	A0085	LIMITE COMMUNALE	LIMITE COMMUNALE	0	2	250
VILLEMARDY	D0957	LIMITE COMMUNALE	19+000	0	3	100
VILLEPORCHER	N0010	LIMITE COMMUNALE	LIMITE COMMUNALE	0	3	100
VILLERABLE	DEVIATION_VENDOME_T1	N10	LIMITE COMMUNALE	0	3	100
VILLERABLE	N0010	LIMITE COMMUNALE	LIMITE COMMUNALE	0	3	100
VILLERBON	A0010	LIMITE COMMUNALE	LIMITE COMMUNALE	0	1	300
VILLEROMAIN	D0957	19+000	LIMITE COMMUNALE	0	3	100
VILLEROMAIN	D0957	LIMITE COMMUNALE	20+745	0	3	100
VILLEROMAIN	D0957	20+745	22+900	0	3	100
VILLEROMAIN	D0957	22+900	24+665	0	3	100
VILLIERS_SUR_LOIR	DEVIATION_VENDOME_T3	LIMITE COMMUNALE	LIMITE COMMUNALE	0	3	100
VILLIERS-SUR-LOIR	D0957	36+834	LIMITE COMMUNALE	0	3	100
VILLIERS-SUR-LOIR	D0957	LIMITE COMMUNALE	LIMITE COMMUNALE	0	3	100
VINEUIL	AV. CH. DE GAULLE	RUE DES QUATRE VENTS	AV. P. VALERY	0	4	30
VINEUIL	AV. DES TAILLES	AV. P. VALERY	AV. DES NOELS	0	4	30
VINEUIL	AV. P. VALERY	AV. CH. DE GAULLE	AV. DES TAILLES	0	4	30
VINEUIL	D0033	0+788	1+32	0	4	30
VINEUIL	D0033	1+032	1+672	0	4	30
VINEUIL	D0072	3+500	4+460	0	3	100
VINEUIL	D0072	0+0	3+500	0	4	30
VINEUIL	D0174	0+890	2+0	0	2	250
VINEUIL	D0174	2+0	2+400	0	2	250
VINEUIL	D0174	2+400	3+400	0	2	250
VINEUIL	D0174	LIMITE COMMUNALE	3+400	0	2	250
VINEUIL	D0923	LIMITE COMMUNALE	LIMITE COMMUNALE	0	3	100
VINEUIL	D0951	LIMITE COMMUNALE	29+380	0	3	100
VINEUIL	D0951 (BD. R. GENTILS)	LIMITE COMMUNALE	LEVEE DE ST DYE	0	3	100
VINEUIL	RUE DE LA REPUBLIQUE	AV. DES TAILLES	RUE DES PARADIS	0	4	30

ANNEXE 1 de l'arrêté préfectoral d'approbation n° 41-2016-11-30-004 – Liste des tronçons mentionnés à l'article 3
Voies routières

COMMUNE	NOM SEGMENT	DEBUT	FIN	TYPE DE TISSU	CATÉGORIE	LARGEUR DES
				(rue en U ou tissu ouvert « 0 »)		SECTEURS AFFECTÉS PAR LE BRUIT
VINEUIL	RUE DE LA REPUBLIQUE	RUE DES PARADIS	RUE DU TERTRE	0	5	10
VINEUIL	RUE DU PONT	RUE DU TERTRE	RD0033	0	4	30
VINEUIL	RUE DU TERTRE	RUE DE LA REPUBLIQUE	RUE DU PONT	0	5	10
VOUZON	A0071	LIMITE COMMUNALE	LIMITE COMMUNALE	0	2	250
VOUZON	D2020	0+0	1+370	0	3	100
VOUZON	D2020	1+850	4+600	0	3	100
VOUZON	D2020	4+600	5+160	0	3	100
VOUZON	D2020	5+160	LIMITE COMMUNALE	0	3	100
VOUZON	D2020	1+370	1+850	0	4	30

Envoyé en préfecture le 24/03/2020

Reçu en préfecture le 24/03/2020

Affiché le



ID : 041-244100798-20200302-041_001D_2020-DE

ANNEXE 1bis de l'arrêté préfectoral d'approbation n° 41-2016-11-30-004 – Liste des tronçons mentionnés à l'article 3
Voies ferrées

Envoyé en préfecture le 24/03/2020

Reçu en préfecture le 24/03/2020

Affiché le



ID : 041-244100798-20200302-041_001D_2020-DE

COMMUNE	NOM SEGMENT	DEBUT	FIN	TYPE DE TISSU (rue en U ou ouvert « 0 »)	CATÉGORIE	LARGEUR DES
						SECTEURS AFFECTÉS PAR LE BRUIT
AMBLOY	N°431000 TGV ATLANTIQUE	LIMITE COMMUNALE	LIMITE COMMUNALE	0	1	300
ARVILLE	N°429000 COURTALAIN À CONNERRE	LIMITE COMMUNALE	LIMITE COMMUNALE	0	2	250
AVARAY	N°570000 PARIS-AUSTERLITZ À BORDEAUX	LIMITE COMMUNALE	LIMITE COMMUNALE	0	2	250
AZE	N°431000 TGV ATLANTIQUE	LIMITE COMMUNALE	LIMITE COMMUNALE	0	1	300
BLOIS	N°570000 PARIS-AUSTERLITZ À BORDEAUX	LIMITE COMMUNALE	LIMITE COMMUNALE	0	2	250
BOUFFRY	N°431000 TGV ATLANTIQUE	LIMITE COMMUNALE	LIMITE COMMUNALE	0	1	300
CHAUVIGNY DU PERCHE	N°431000 TGV ATLANTIQUE	LIMITE COMMUNALE	LIMITE COMMUNALE	0	1	300
CHOUZY-SUR-CISSE	N°570000 PARIS-AUSTERLITZ À BORDEAUX	LIMITE COMMUNALE	LIMITE COMMUNALE	0	2	250
COUR-SUR-LOIRE	N°570000 PARIS-AUSTERLITZ À BORDEAUX	LIMITE COMMUNALE	LIMITE COMMUNALE	0	2	250
COURBOUZON	N°570000 PARIS-AUSTERLITZ À BORDEAUX	LIMITE COMMUNALE	LIMITE COMMUNALE	0	2	250
DANZE	N°431000 TGV ATLANTIQUE	LIMITE COMMUNALE	LIMITE COMMUNALE	0	1	300
DROUE	N°431000 TGV ATLANTIQUE	LIMITE COMMUNALE	LIMITE COMMUNALE	0	1	300
HUISSEAU-EN-BEAUCE	N°431000 TGV ATLANTIQUE	LIMITE COMMUNALE	LIMITE COMMUNALE	0	1	300
LA CHAPELLE VICOMTESSE	N°431000 TGV ATLANTIQUE	LIMITE COMMUNALE	LIMITE COMMUNALE	0	1	300
LA CHAUSSE-SAINT-VICTOR	N°570000 PARIS-AUSTERLITZ À BORDEAUX	LIMITE COMMUNALE	LIMITE COMMUNALE	0	2	250
LA FONTENELLE	N°431000 TGV ATLANTIQUE	LIMITE COMMUNALE	LIMITE COMMUNALE	0	1	300
LA MOTTE - BEUVRON	N°590000 ORLEANS A VIERZON	LIMITE COMMUNALE	LIMITE COMMUNALE	0	3	100
LA VILLE AUX CLERCS	N°431000 TGV ATLANTIQUE	LIMITE COMMUNALE	LIMITE COMMUNALE	0	1	300
LE GAULT DU PERCHE	N°429000 COURTALAIN À CONNERRE	LIMITE COMMUNALE	LIMITE COMMUNALE	0	2	250
LE PLESSIS-DORIN	N°429000 COURTALAIN À CONNERRE	LIMITE COMMUNALE	LIMITE COMMUNALE	0	2	250
LE POISLAY	N°429000 COURTALAIN À CONNERRE	LIMITE COMMUNALE	LIMITE COMMUNALE	0	2	250
LE POISLAY	N°431000 TGV ATLANTIQUE	LIMITE COMMUNALE	LIMITE COMMUNALE	0	1	300
LESTIOU	N°570000 PARIS-AUSTERLITZ À BORDEAUX	LIMITE COMMUNALE	LIMITE COMMUNALE	0	2	250
MARCILLY EN BEAUCE	N°431000 TGV ATLANTIQUE	LIMITE COMMUNALE	LIMITE COMMUNALE	0	1	300
MENARS	N°570000 PARIS-AUSTERLITZ À BORDEAUX	LIMITE COMMUNALE	LIMITE COMMUNALE	0	2	250
MER	N°570000 PARIS-AUSTERLITZ À BORDEAUX	LIMITE COMMUNALE	LIMITE COMMUNALE	0	2	250
NAVEIL	N°431000 TGV Atlantique	LIMITE COMMUNALE	LIMITE COMMUNALE	0	1	300
NOUAN LE FUZELIER	N°590000 ORLEANS A VIERZON	LIMITE COMMUNALE	LIMITE COMMUNALE	0	3	100
ONZAIN	N°570000 Paris-Austerlitz à Bordeaux	LIMITE COMMUNALE	LIMITE COMMUNALE	0	2	250
RAHART	N°431000 TGV Atlantique	LIMITE COMMUNALE	LIMITE COMMUNALE	0	1	300

ANNEXE 1bis de l'arrêté préfectoral d'approbation n° 41-2016-11-30-004 – Liste des tronçons mentionnés à l'article 3
Voies ferrées

Envoyé en préfecture le 24/03/2020

Reçu en préfecture le 24/03/2020

Affiché le



ID : 041-244100798-20200302-041_001D_2020-DE

COMMUNE	NOM SEGMENT	DEBUT	FIN	TYPE DE TISSU (rue en U ou ouvert « 0 »)	CATÉGORIE	LARGEUR DES SECTEURS AFFECTÉS PAR LE BRUIT
ROMILLY DU PERCHE	N°431000 TGV ATLANTIQUE	LIMITE COMMUNALE	LIMITE COMMUNALE	0	1	300
SAINT AMAND LONGPRE	N°431000 TGV ATLANTIQUE	LIMITE COMMUNALE	LIMITE COMMUNALE	0	1	300
SAINT GOURGON	N°431000 TGV ATLANTIQUE	LIMITE COMMUNALE	LIMITE COMMUNALE	0	1	300
SAINT-AVIT	N°429000 COURTALAIN À CONNERRE	LIMITE COMMUNALE	LIMITE COMMUNALE	0	2	250
SAINT-DENIS-SUR-LOIRE	N°570000 PARIS-AUSTERLITZ À BORDEAUX	LIMITE COMMUNALE	LIMITE COMMUNALE	0	2	250
SALBRIS	N°590000 ORLEANS A VIERZON	LIMITE COMMUNALE	LIMITE COMMUNALE	0	3	100
SUEVRES	N°570000 Paris-Austerlitz à Bordeaux	LIMITE COMMUNALE	LIMITE COMMUNALE	0	2	250
THEILLAY	N°590000 ORLEANS A VIERZON	LIMITE COMMUNALE	LIMITE COMMUNALE	0	3	100
VENDOME	N°431000 TGV Atlantique	LIMITE COMMUNALE	LIMITE COMMUNALE	0	1	300
VEUVES	N°570000 Paris-Austerlitz à Bordeaux	LIMITE COMMUNALE	LIMITE COMMUNALE	0	2	250
VILLEPORCHER	N°431000 TGV Atlantique	LIMITE COMMUNALE	LIMITE COMMUNALE	0	1	300
VILLIERS-SUR-LOIR	N°431000 TGV Atlantique	LIMITE COMMUNALE	LIMITE COMMUNALE	0	1	300
VILLIERSFAUX	N°431000 TGV Atlantique	LIMITE COMMUNALE	LIMITE COMMUNALE	0	1	300
VOUZON	N°590000 ORLEANS A VIERZON	LIMITE COMMUNALE	LIMITE COMMUNALE	0	3	100

Envoyé en préfecture le 24/03/2020

Reçu en préfecture le 24/03/2020

Affiché le



ID : 041-244100798-20200302-041_001D_2020-DE

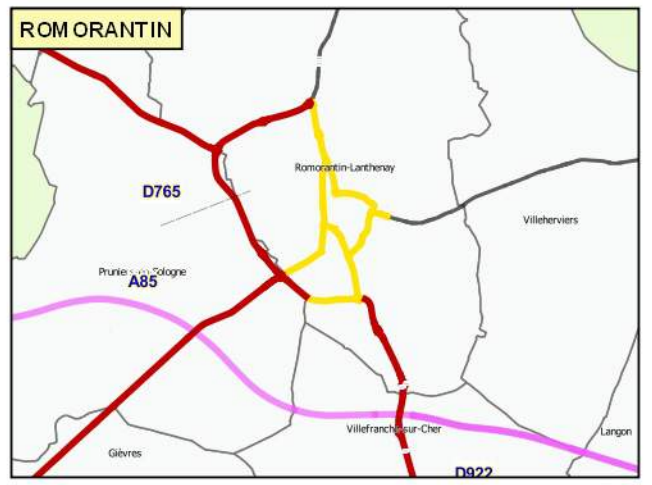
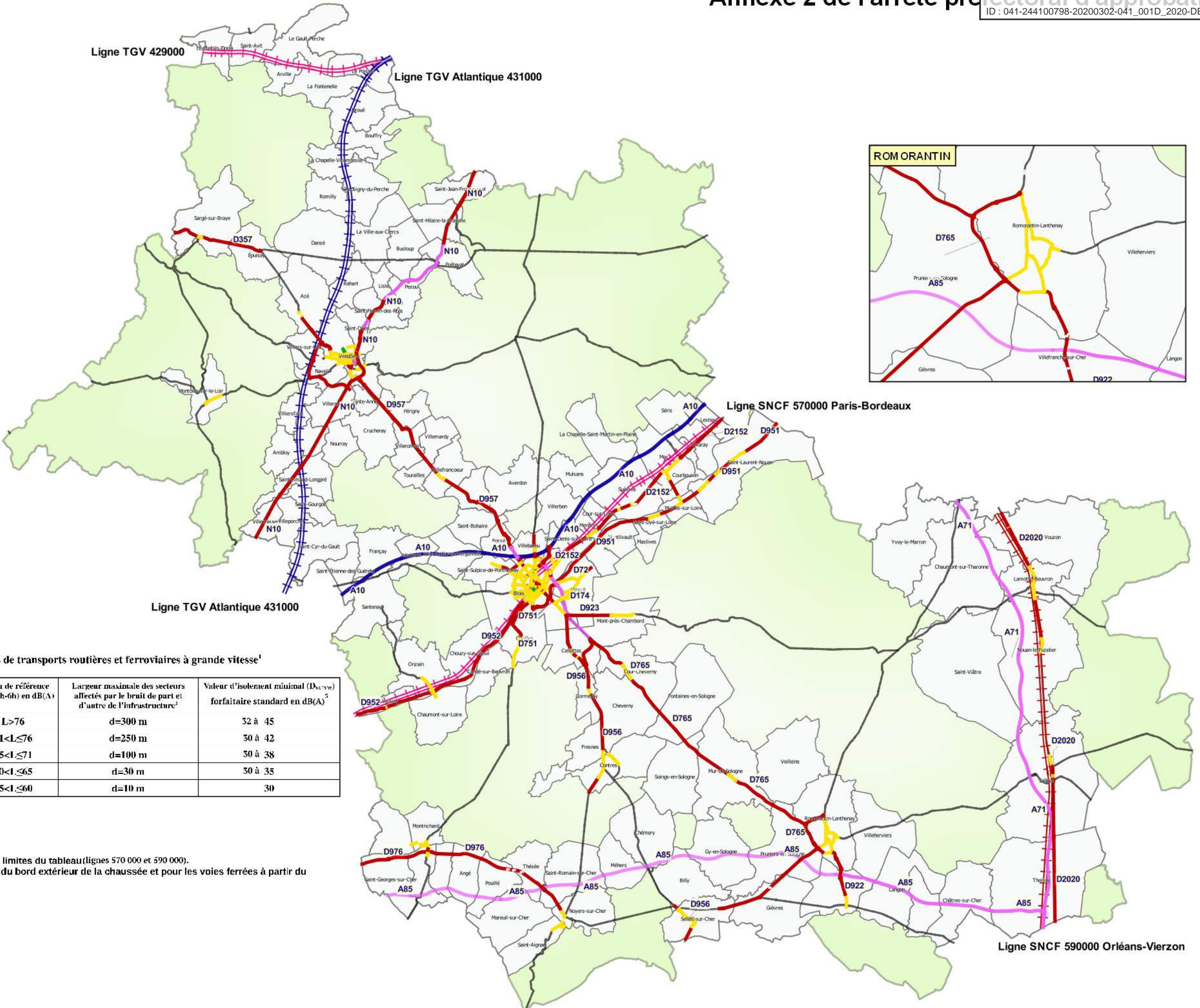
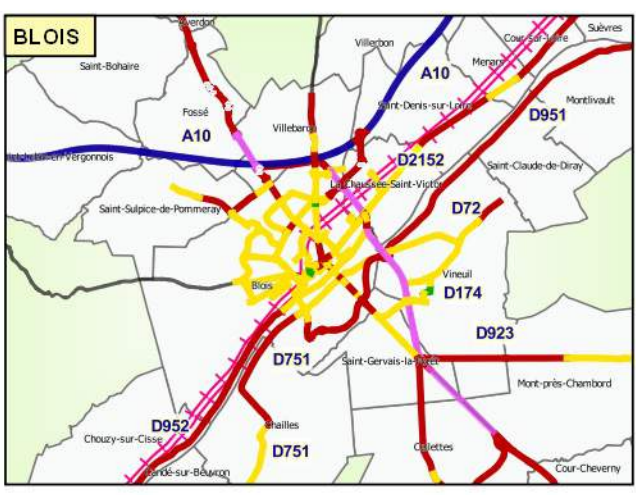
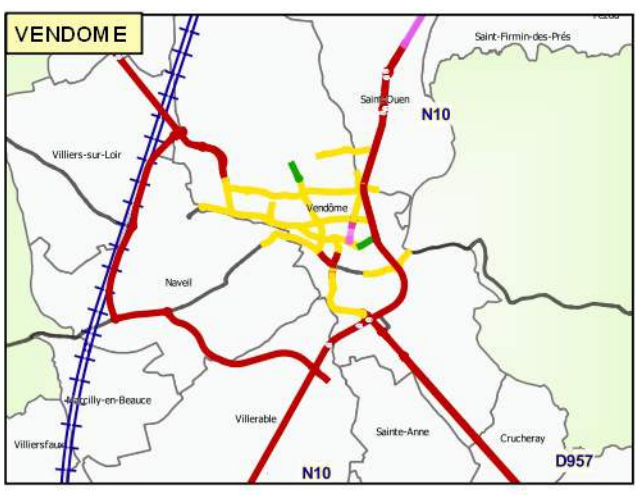


Tableau des niveaux sonores de référence pour les infrastructures de transports routières et ferroviaires à grande vitesse¹

Catégories de classement	Niveau de référence L _{day} (6h-22h) en dB(A)	Niveau de référence L _{night} (22h-6h) en dB(A)	Largeur maximale des secteurs affectés par le bruit de part et d'autre de l'infrastructure ²	Valeur d'isolement minimal (D _{50,1%}) forfaitaire standard en dB(A) ³
1	L > 81	L > 76	d > 300 m	52 à 45
2	76 < L ≤ 81	71 < L ≤ 76	d = 250 m	50 à 42
3	70 < L ≤ 76	65 < L ≤ 71	d = 100 m	50 à 38
4	65 < L ≤ 70	60 < L ≤ 65	d = 30 m	50 à 35
5	60 < L ≤ 65	55 < L ≤ 60	d = 10 m	30

1- Pour les lignes conventionnelles, il faut ajouter 3 dB(A) aux valeurs limites du tableau (lignes 570 000 et 590 000).
2- La distance est mesurée, pour les infrastructures routières, à partir du bord extérieur de la chaussée et pour les voies ferrées à partir du bord du rail extérieur de la voie.
3- L'isolement forfaitaire dépend de la distance à l'infrastructure

ANNEXE 3 de l'arrêté préfectoral d'approbation : n° 41-2016-11-30-004
Tableau de synthèse du classement sonore par commune.

Communes	Autoroutes	Routes Nationales	Routes départementales	Voies ferrées	Voies communales/ communautaires
AMBLOY				N°431000	
ANGE	A85		RD0976		
ARVILLE				N°429000	
AVARAY	A10		RD2152	N°570000	
AVERDON			RD0957		
AZE			RD0957	N°431000	
BILLY	A85		RD0976		
BLOIS	A10		RD0032-RD0174 RD0200-RD200A RD0201-RD0202 RD202A-RD0203 RD0751-RD0766 RD0924-RD0951 RD0952-RD952A RD0956-RD2152	N°570000	Cf annexe 1 et 1bis de l'arrêté préfectoral d'approbation du classement sonore
BOUFFRY				N°431000	
BUSLOUP		RN10			
CANDE-SUR-BEUVRON			RD0751		
CELLETES			RD0956 DEV. CELLETES		
CHAILLES			RD0751		
CHATRES-SUR-CHER	A85				
CHAUMONT-SUR-LOIRE			RD0001		
CHAUMONT-SUR-THARONNE	A71				
CHAUVIGNY DU PERCHE				N°431000	
CHEMERY	A85				
CHISSAY-EN-TOURAINNE					Cf annexe 1 de l'arrêté préfectoral d'approbation du classement sonore
CHOUZY-SUR-CISSE			RD0952	N°570000	
CONTRES			RD0675-RD0956		
CORMERAY			RD0956		
COUR-CHEVERNY			RD0765		
COUR-SUR-LOIRE			RD2152	N°570000	
COURBOUZON			RD0112-RD2152	N°570000	
CRUCHERAY			RD0957		
DANZE				N°431000	
DROUE				N°431000	
EPUISAY			RD0357		
FAVEROLLES-SUR-CHER	A85		RD0764-RD0976		
FONTAINES-EN-SOLOGNE			RD0765		
FOSSE	A10		RD0957		
FRESNES			RD0956		
FRETEVAL		RN10			

ANNEXE 3 de l'arrêté préfectoral d'approbation : n° 41-2016-11-30-004
Tableau de synthèse du classement sonore par commune.

Communes	Autoroutes	Routes Nationales	Routes départementales	Voies ferrées	Voies communales/ communautaires
GIEVRES			RD0724-RD0976		
GY-EN-SOLOGNE	A85				
HERBAULT	A10				
HUISSEAU-EN-BEAUCE		RN10		N°431000	
LA CHAPELLE-SAINTE-MARTIN-EN-PLAINE	A10				
LA CHAPELLE-VENDOMOISE			RD0957		
LA CHAPELLE VICOMTESSE				N°431000	
LA CHAUSSEE-SAINT-VICTOR			RD0204-RD0952 RD952A-RD2152	N°570000	Cf annexe 1 et 1bis de l'arrêté préfectoral d'approbation du classement sonore
LA FONTENELLE				N°431000	
LAMOTTE-BEUVRON	A71		RD2020	N°590000	
LANGON	A85				
LA VILLE AUX CLERCS				N°431000	
LE GAULT DU PERCHE				N°429000	
LE PLESSIS-DORIN				N°429000	
LE POISLAY				N°429000-N°431000	
LESTIOU	A10		RD2152	N°570000	
LISLE		RN10			
MARCILLY EN BEAUCE				N°431000	
MAREUIL-SUR-CHER	A85				
MASLIVES			RD0951		
MEHERS	A85				
MENARS			RD2152	N°570000	
MENNETOU-SUR-CHER	A85				
MER	A10		RD0112-RD2152	N°570000	
MONT-PRES-CHAMBORD			RD0765-RD0923		
MONTLIVAUT			RD0951		
MONTOIRE-SUR-LE-LOIR			RD0917		
MONTRICHARD			RD0764		Cf annexe 1 de l'arrêté préfectoral d'approbation du classement sonore
MUIDES-SUR-LOIRE			RD0112-RD0951		
MULSANS	A10				
MUR-DE-SOLOGNE			RD0765		
NAVEIL			RD0917 DEV. VENDOME_T1 DEV. VENDOME_T2 DEV. VENDOME_T3	N°431000	
NOUAN-LE-	A71		RD2020	N°590000	

ANNEXE 3 de l'arrêté préfectoral d'approbation : n° 41-2016-11-30-004
Tableau de synthèse du classement sonore par commune.

Communes	Autoroutes	Routes Nationales	Routes départementales	Voies ferrées	Voies communales/ communautaires
FUZELIER					
NOURRAY		RN10			
NOYERS-SUR-CHER			RD0675-RD0976		
ONZAIN			RD0001-RD0952	N°570000	
PEZOU		RN10			
POUILLE	A85		RD0976		
PRUNIER-SUR-LOIRE	A85		RD0724-RD0765		
RAHART				N°431000	
ROMILLY DU PERCHE				N°431000	
ROMORANTIN-LANTHENAY			RD0724-RD0765 RD0922-RD922A		Cf annexe 1 de l'arrêté préfectoral d'approbation du classement sonore
SAINT-AIGNAN			RD0675		
SAINT-AMAND-LONGPRE		RN10		N°431000	
SAINTE-ANNE			RD0957		
SAINT-AVIT				N°429000	
SAINT-BOHAIRE			RD0957		
SAINT-CLAUDE-DE-DIRAY			RD0951		
SAINT-DENIS-SUR-LOIRE	A10		RD2152-RD952A	N°570000	
SAINT-DYE-SUR-LOIRE			RD0951		
SAINT-ETIENNE-DES-GUERETS	A10				
SAINT-FIRMIN-DES-PRES		RN10			
SAINT-GEORGES-SUR-CHER	A85		RD0976		
SAINT-GERVAIS-LA-FORET			RD0033-RD0174 RD0765-RD0923 RD0956		
SAINT-GOURGON		RN10		N°431000	
SAINT-HILAIRE-LA-GRAVELLE		RN10			
SAINT-JEAN-FROIDMENTEL		RN10			
SAINT-JULIEN-DE-CHEDON	A85		RD0976		
SAINT-LAURENT-NOUAN			RD0951		
SAINT-LUBIN-EN-VERGONNOIS	A10				
SAINT-OUEN		RN10			Cf annexe 1 de l'arrêté préfectoral d'approbation du classement sonore
SAINT-ROMAIN-SUR-CHER	A85		RD0976		
SAINT-SULPICE-DE-POMMERAY	A10		RD0032-RD0203		
SAINT-VIATRE	A71				

ANNEXE 3 de l'arrêté préfectoral d'approbation : n° 41-2016-11-30-004
Tableau de synthèse du classement sonore par commune.

Communes	Autoroutes	Routes Nationales	Routes départementales	Voies ferrées	Voies communales/ communautaires
SALBRIS	A71		RD2020	N°590000	
SANTENAY	A10				
SARGE-SUR-BRAYE			RD0357		
SELLES-SUR-CHER			RD0956-RD0976		
SERIS	A10				
SUEVRES	A10		RD2152	N°570000	
THEILLAY	A71-A85		RD2020	N°590000	
THESEE	A85		RD0976		
TOURAILLES			RD0957		
VEILLEINS			RD0765		
VENDOME		RN10	RD0917-RD0957	N°431000	Cf annexe 1 et Ibis de l'arrêté préfectoral d'approbation du classement sonore
VEUVES			RD0952	N°570000	
VILLEBAROU	A10		RD0200-RD0203 RD0924-RD0957		
VILLECHAUVE		RN10			
VILLEFRANCHE-SUR-CHER	A85		RD0922		
VILLEFRANCOEUR			RD0957		
VILLEHERVIERS	A85				
VILLEMARDY			RD0957		
VILLEPORCHER		RN10		N°431000	
VILLERABLE		RN10	DEV. VENDOME_T1		
VILLERBON			A10		
VILLEROMAIN			RD0957		
VILLIERS-SUR-LOIR			RD0957 DEV. VENDOME_T3	N°431000	
VILLIERSFAUX				N°431000	
VINEUIL			RD0033-RD0072 RD0174-RD0923 RD0951		Cf annexe 1 de l'arrêté préfectoral d'approbation du classement sonore
VOUZON	A71		RD2020	N°590000	
IVOY-LE-MARRON	A71				

Fait à Blois, le