

# PLAN LOCAL D'URBANISME INTERCOMMUNAL

## COMMUNAUTÉ DE COMMUNES DU GRAND CHAMBORD



VU POUR ÊTRE ANNEXÉ À LA DÉLIBÉRATION DU CONSEIL COMMUNAUTAIRE DU 02 MARS 2020

Le PRÉSIDENT, GILLES CLÉMENT



**PIÈCE 4.4**

**PLAN DE ZONAGE – SECTIONS A3 1 / 3 000**

Envoyé en préfecture le 24/03/2020

Reçu en préfecture le 24/03/2020

Attesté le

**SLO**

ID : 041-244100798-20200302-041\_001C\_2020-DE

**Plan Local d'Urbanisme intercommunal**








Communauté de communes du Grand Chambord

Pièce 4.4 Sections A3 1 / 3 000







Section : No 001  
 Commune : Saint-Laurent-Nouan

-  Interdiction d'usage
-  Zone d'habitat individuel
-  Zone d'habitat individuel avec local commercial ou artisanal
-  Zone d'habitat individuel avec locaux agricoles et artisanaux
-  Zone d'habitat individuel avec locaux artisanaux et agricoles
-  Zone d'habitat individuel avec locaux artisanaux et agricoles
-  Zone d'habitat individuel avec locaux artisanaux et agricoles
-  Zone d'habitat individuel avec locaux artisanaux et agricoles
-  Zone d'habitat individuel avec locaux artisanaux et agricoles
-  Zone d'habitat individuel avec locaux artisanaux et agricoles
-  Zone d'habitat individuel avec locaux artisanaux et agricoles
-  Zone d'habitat individuel avec locaux artisanaux et agricoles
-  Zone d'habitat individuel avec locaux artisanaux et agricoles
-  Zone d'habitat individuel avec locaux artisanaux et agricoles
-  Zone d'habitat individuel avec locaux artisanaux et agricoles
-  Zone d'habitat individuel avec locaux artisanaux et agricoles

**Qualité architecturale, urbaine et paysagère**

-  Espace de qualité architecturale, urbaine et paysagère
-  Espace de qualité architecturale, urbaine et paysagère
-  Espace de qualité architecturale, urbaine et paysagère
-  Espace de qualité architecturale, urbaine et paysagère
-  Espace de qualité architecturale, urbaine et paysagère
-  Espace de qualité architecturale, urbaine et paysagère
-  Espace de qualité architecturale, urbaine et paysagère

**Mixité fonctionnelle**

-  Zone de mixité fonctionnelle
-  Zone de mixité fonctionnelle
-  Zone de mixité fonctionnelle
-  Zone de mixité fonctionnelle
-  Zone de mixité fonctionnelle
-  Zone de mixité fonctionnelle

-  Surface bâtie
-  Surface bâtie
-  Espace de circulation
-  Espace de circulation
-  Espace de circulation
-  Espace de circulation





**Plan Local d'Urbanisme intercommunal**

Communauté de communes du Grand Chambord

Pièce 4.4 Sections A3 1 / 3 000

Section : N°002

Commune : Saint-Laurent-Nouan

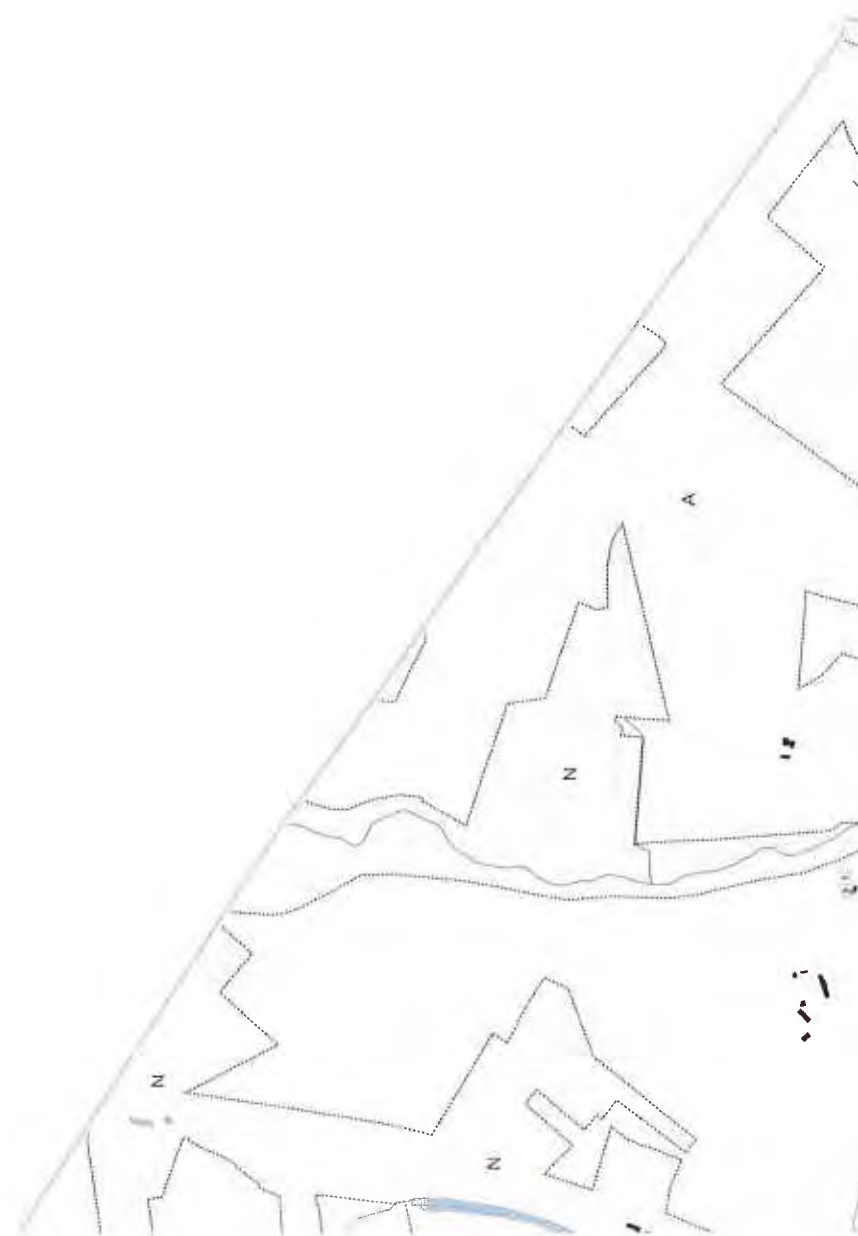
- 01 - Zones d'habitat de type...
- 02 - Zones d'habitat individuel...
- 03 - Zones d'habitat collectif...
- 04 - Zones d'habitat mixte...
- 05 - Zones d'habitat à densité élevée...
- 06 - Zones d'habitat à densité moyenne...
- 07 - Zones d'habitat à densité faible...
- 08 - Zones d'habitat à densité très faible...
- 09 - Zones d'habitat à densité nulle...
- 10 - Zones d'habitat à densité négative...
- 11 - Zones d'habitat à densité indéterminée...
- 12 - Zones d'habitat à densité inconnue...
- 13 - Zones d'habitat à densité non classée...
- 14 - Zones d'habitat à densité non définie...
- 15 - Zones d'habitat à densité non applicable...
- 16 - Zones d'habitat à densité non pertinente...
- 17 - Zones d'habitat à densité non pertinente...
- 18 - Zones d'habitat à densité non pertinente...
- 19 - Zones d'habitat à densité non pertinente...
- 20 - Zones d'habitat à densité non pertinente...

**Qualité architecturale, urbaine et paysagère**

- 01 - Qualité architecturale, urbaine et paysagère...
- 02 - Qualité architecturale, urbaine et paysagère...
- 03 - Qualité architecturale, urbaine et paysagère...
- 04 - Qualité architecturale, urbaine et paysagère...
- 05 - Qualité architecturale, urbaine et paysagère...
- 06 - Qualité architecturale, urbaine et paysagère...
- 07 - Qualité architecturale, urbaine et paysagère...
- 08 - Qualité architecturale, urbaine et paysagère...
- 09 - Qualité architecturale, urbaine et paysagère...
- 10 - Qualité architecturale, urbaine et paysagère...
- 11 - Qualité architecturale, urbaine et paysagère...
- 12 - Qualité architecturale, urbaine et paysagère...
- 13 - Qualité architecturale, urbaine et paysagère...
- 14 - Qualité architecturale, urbaine et paysagère...
- 15 - Qualité architecturale, urbaine et paysagère...
- 16 - Qualité architecturale, urbaine et paysagère...
- 17 - Qualité architecturale, urbaine et paysagère...
- 18 - Qualité architecturale, urbaine et paysagère...
- 19 - Qualité architecturale, urbaine et paysagère...
- 20 - Qualité architecturale, urbaine et paysagère...

**Mixité fonctionnelle**

- 01 - Mixité fonctionnelle...
- 02 - Mixité fonctionnelle...
- 03 - Mixité fonctionnelle...
- 04 - Mixité fonctionnelle...
- 05 - Mixité fonctionnelle...
- 06 - Mixité fonctionnelle...
- 07 - Mixité fonctionnelle...
- 08 - Mixité fonctionnelle...
- 09 - Mixité fonctionnelle...
- 10 - Mixité fonctionnelle...
- 11 - Mixité fonctionnelle...
- 12 - Mixité fonctionnelle...
- 13 - Mixité fonctionnelle...
- 14 - Mixité fonctionnelle...
- 15 - Mixité fonctionnelle...
- 16 - Mixité fonctionnelle...
- 17 - Mixité fonctionnelle...
- 18 - Mixité fonctionnelle...
- 19 - Mixité fonctionnelle...
- 20 - Mixité fonctionnelle...



Envoyé en préfecture le 24/03/2020  
Reçu en préfecture le 24/03/2020  
Affiché le  
ID : 041-244-100788-20200302-041\_001C\_2020-DE

Plan Local d'Urbanisme intercommunal

Communauté de communes du Grand Chambord

Pièce 4.4 Sections A3 1 / 3 000

Section : No 003  
 Commune : Saint-Aulbert-Neuilly

**Définition de zone**

Zone à vocation agricole	Zone d'urbanisme prescrite de droit par les textes
Zone d'urbanisme prescrite de droit par les textes	Zone d'urbanisme prescrite de droit par les textes
Zone d'urbanisme prescrite de droit par les textes	Zone d'urbanisme prescrite de droit par les textes
Zone d'urbanisme prescrite de droit par les textes	Zone d'urbanisme prescrite de droit par les textes

**Qualité architecturale, urbaine et paysagère**

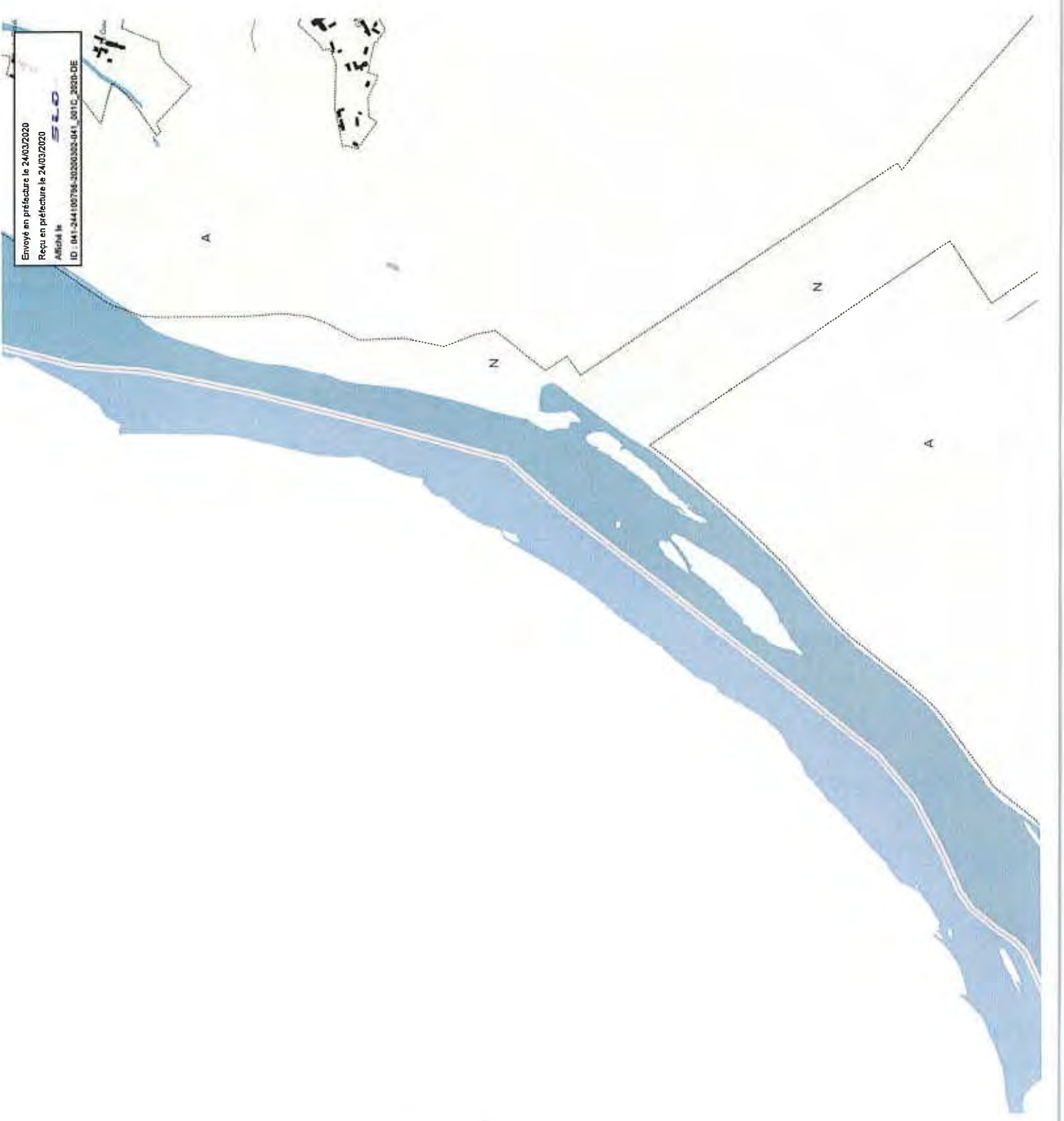
Qualité architecturale, urbaine et paysagère
Qualité architecturale, urbaine et paysagère
Qualité architecturale, urbaine et paysagère
Qualité architecturale, urbaine et paysagère

**Mixité fonctionnelle**

Mixité fonctionnelle
Mixité fonctionnelle
Mixité fonctionnelle

**Surfaces**

Surfaces
Surfaces
Surfaces
Surfaces













- 101 - Zone d'habitat individuel
- 102 - Zone d'habitat individuel à densité élevée
- 103 - Zone d'habitat individuel à densité moyenne
- 104 - Zone d'habitat individuel à densité faible
- 105 - Zone d'habitat individuel à densité très faible
- 106 - Zone d'habitat individuel à densité très très faible
- 107 - Zone d'habitat individuel à densité très très très faible
- 108 - Zone d'habitat individuel à densité très très très très faible
- 109 - Zone d'habitat individuel à densité très très très très très faible
- 110 - Zone d'habitat individuel à densité très très très très très très faible
- 111 - Zone d'habitat individuel à densité très très très très très très très faible
- 112 - Zone d'habitat individuel à densité très très très très très très très très faible
- 113 - Zone d'habitat individuel à densité très très très très très très très très très faible
- 114 - Zone d'habitat individuel à densité très très très très très très très très très très faible
- 115 - Zone d'habitat individuel à densité très très très très très très très très très très très faible
- 116 - Zone d'habitat individuel à densité très très très très très très très très très très très très faible
- 117 - Zone d'habitat individuel à densité très très très très très très très très très très très très très faible
- 118 - Zone d'habitat individuel à densité très très très très très très très très très très très très très très faible
- 119 - Zone d'habitat individuel à densité très très très très très très très très très très très très très très très faible
- 120 - Zone d'habitat individuel à densité très très très très très très très très très très très très très très très très faible

Qualité architecturale, urbaine et paysagère

- 201 - Qualité architecturale, urbaine et paysagère
- 202 - Qualité architecturale, urbaine et paysagère
- 203 - Qualité architecturale, urbaine et paysagère
- 204 - Qualité architecturale, urbaine et paysagère
- 205 - Qualité architecturale, urbaine et paysagère
- 206 - Qualité architecturale, urbaine et paysagère
- 207 - Qualité architecturale, urbaine et paysagère
- 208 - Qualité architecturale, urbaine et paysagère
- 209 - Qualité architecturale, urbaine et paysagère
- 210 - Qualité architecturale, urbaine et paysagère
- 211 - Qualité architecturale, urbaine et paysagère
- 212 - Qualité architecturale, urbaine et paysagère
- 213 - Qualité architecturale, urbaine et paysagère
- 214 - Qualité architecturale, urbaine et paysagère
- 215 - Qualité architecturale, urbaine et paysagère
- 216 - Qualité architecturale, urbaine et paysagère
- 217 - Qualité architecturale, urbaine et paysagère
- 218 - Qualité architecturale, urbaine et paysagère
- 219 - Qualité architecturale, urbaine et paysagère
- 220 - Qualité architecturale, urbaine et paysagère


Mixité fonctionnelle

- 301 - Mixité fonctionnelle
- 302 - Mixité fonctionnelle
- 303 - Mixité fonctionnelle
- 304 - Mixité fonctionnelle
- 305 - Mixité fonctionnelle
- 306 - Mixité fonctionnelle
- 307 - Mixité fonctionnelle
- 308 - Mixité fonctionnelle
- 309 - Mixité fonctionnelle
- 310 - Mixité fonctionnelle
- 311 - Mixité fonctionnelle
- 312 - Mixité fonctionnelle
- 313 - Mixité fonctionnelle
- 314 - Mixité fonctionnelle
- 315 - Mixité fonctionnelle
- 316 - Mixité fonctionnelle
- 317 - Mixité fonctionnelle
- 318 - Mixité fonctionnelle
- 319 - Mixité fonctionnelle
- 320 - Mixité fonctionnelle

Surface bâtie  
 Zone agricole  
 Emprise de carrière  
 Zone d'habitat individuel



Envoyé en préfecture le 24/03/2020  
 Reçu en préfecture le 24/03/2020  
 Affiché le  
 ID : 041-244-100786-20200302-041\_001\_C\_2020-DE





Plan Local d'Urbanisme intercommunal

Communauté de communes du Grand Chambord

Pièce 4.4 Sections A3 1 / 3 000





















Section : No 009  
Commune : Saint-Laurien-Nouain












-  Zonage de base
-  Hors-Eau urbaine permanente
-  M1 - Zone d'habitat permanent des zones de villages et de centres de villages
-  M2 - Zones d'habitat permanent des zones de villages et de centres de villages
-  M3 - Zones d'habitat permanent des zones de villages et de centres de villages
-  M4 - Zones d'habitat permanent des zones de villages et de centres de villages
-  M5 - Zones d'habitat permanent des zones de villages et de centres de villages
-  M6 - Zones d'habitat permanent des zones de villages et de centres de villages
-  M7 - Zones d'habitat permanent des zones de villages et de centres de villages
-  M8 - Zones d'habitat permanent des zones de villages et de centres de villages
-  M9 - Zones d'habitat permanent des zones de villages et de centres de villages
-  M10 - Zones d'habitat permanent des zones de villages et de centres de villages
-  M11 - Zones d'habitat permanent des zones de villages et de centres de villages
-  M12 - Zones d'habitat permanent des zones de villages et de centres de villages
-  M13 - Zones d'habitat permanent des zones de villages et de centres de villages
-  M14 - Zones d'habitat permanent des zones de villages et de centres de villages
-  M15 - Zones d'habitat permanent des zones de villages et de centres de villages
-  M16 - Zones d'habitat permanent des zones de villages et de centres de villages
-  M17 - Zones d'habitat permanent des zones de villages et de centres de villages
-  M18 - Zones d'habitat permanent des zones de villages et de centres de villages
-  M19 - Zones d'habitat permanent des zones de villages et de centres de villages
-  M20 - Zones d'habitat permanent des zones de villages et de centres de villages
-  M21 - Zones d'habitat permanent des zones de villages et de centres de villages
-  M22 - Zones d'habitat permanent des zones de villages et de centres de villages
-  M23 - Zones d'habitat permanent des zones de villages et de centres de villages
-  M24 - Zones d'habitat permanent des zones de villages et de centres de villages
-  M25 - Zones d'habitat permanent des zones de villages et de centres de villages
-  M26 - Zones d'habitat permanent des zones de villages et de centres de villages
-  M27 - Zones d'habitat permanent des zones de villages et de centres de villages
-  M28 - Zones d'habitat permanent des zones de villages et de centres de villages
-  M29 - Zones d'habitat permanent des zones de villages et de centres de villages
-  M30 - Zones d'habitat permanent des zones de villages et de centres de villages
-  M31 - Zones d'habitat permanent des zones de villages et de centres de villages
-  M32 - Zones d'habitat permanent des zones de villages et de centres de villages
-  M33 - Zones d'habitat permanent des zones de villages et de centres de villages
-  M34 - Zones d'habitat permanent des zones de villages et de centres de villages
-  M35 - Zones d'habitat permanent des zones de villages et de centres de villages
-  M36 - Zones d'habitat permanent des zones de villages et de centres de villages
-  M37 - Zones d'habitat permanent des zones de villages et de centres de villages
-  M38 - Zones d'habitat permanent des zones de villages et de centres de villages
-  M39 - Zones d'habitat permanent des zones de villages et de centres de villages
-  M40 - Zones d'habitat permanent des zones de villages et de centres de villages
-  M41 - Zones d'habitat permanent des zones de villages et de centres de villages
-  M42 - Zones d'habitat permanent des zones de villages et de centres de villages

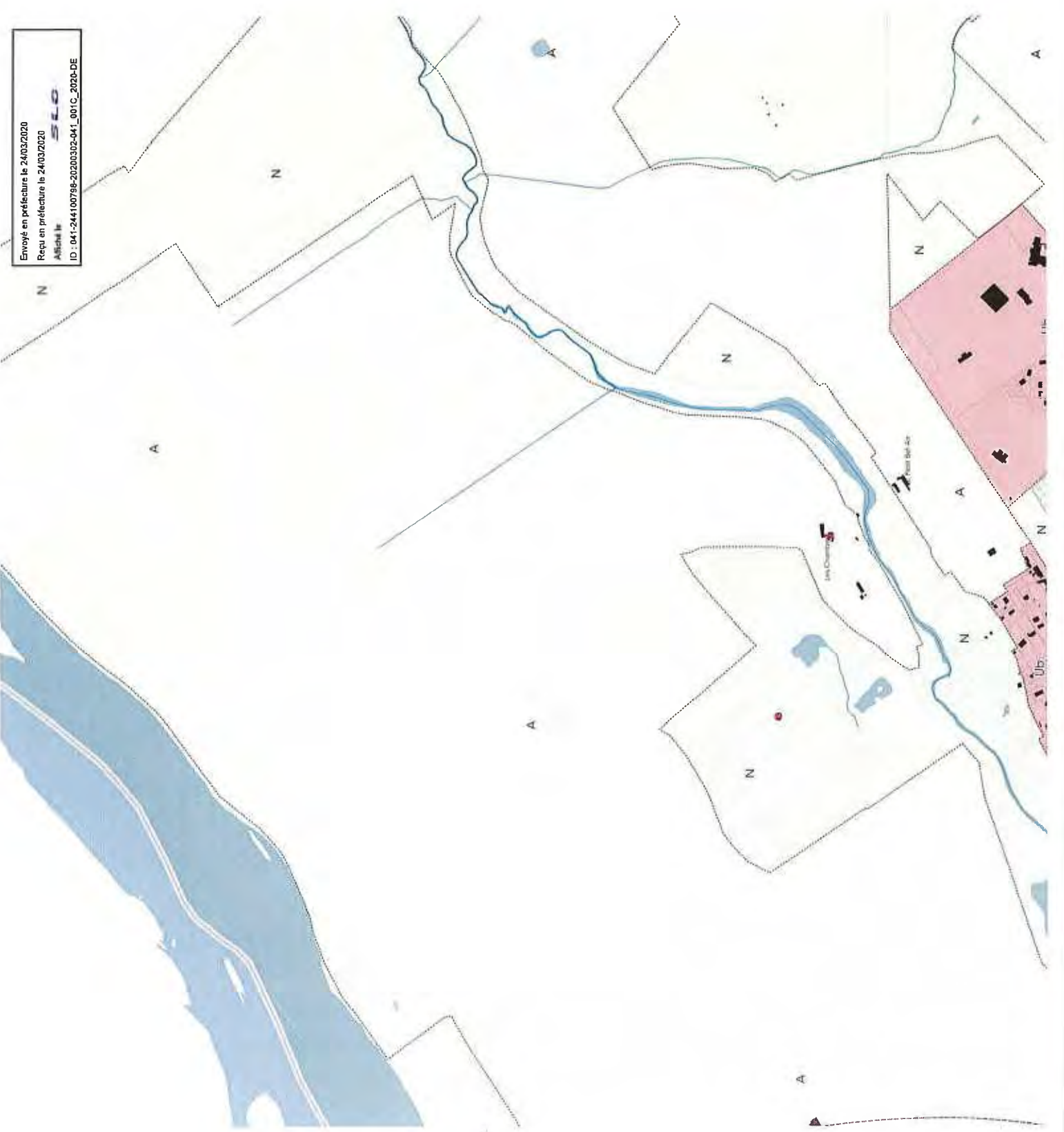
Qualité architecturale, urbaine et paysagère

-  Niveau de protection A2 - protéger le 131-18 du Code de l'Urbanisme
-  Niveau de protection A1 - protéger le 131-18 du Code de l'Urbanisme
-  Niveau de protection A0 - protéger le 131-18 du Code de l'Urbanisme
-  Niveau de protection A - protéger le 131-18 du Code de l'Urbanisme
-  Niveau de protection B - protéger le 131-18 du Code de l'Urbanisme
-  Niveau de protection C - protéger le 131-18 du Code de l'Urbanisme
-  Niveau de protection D - protéger le 131-18 du Code de l'Urbanisme
-  Niveau de protection E - protéger le 131-18 du Code de l'Urbanisme
-  Niveau de protection F - protéger le 131-18 du Code de l'Urbanisme
-  Niveau de protection G - protéger le 131-18 du Code de l'Urbanisme
-  Niveau de protection H - protéger le 131-18 du Code de l'Urbanisme
-  Niveau de protection I - protéger le 131-18 du Code de l'Urbanisme
-  Niveau de protection J - protéger le 131-18 du Code de l'Urbanisme
-  Niveau de protection K - protéger le 131-18 du Code de l'Urbanisme
-  Niveau de protection L - protéger le 131-18 du Code de l'Urbanisme
-  Niveau de protection M - protéger le 131-18 du Code de l'Urbanisme
-  Niveau de protection N - protéger le 131-18 du Code de l'Urbanisme
-  Niveau de protection O - protéger le 131-18 du Code de l'Urbanisme
-  Niveau de protection P - protéger le 131-18 du Code de l'Urbanisme
-  Niveau de protection Q - protéger le 131-18 du Code de l'Urbanisme
-  Niveau de protection R - protéger le 131-18 du Code de l'Urbanisme
-  Niveau de protection S - protéger le 131-18 du Code de l'Urbanisme
-  Niveau de protection T - protéger le 131-18 du Code de l'Urbanisme
-  Niveau de protection U - protéger le 131-18 du Code de l'Urbanisme
-  Niveau de protection V - protéger le 131-18 du Code de l'Urbanisme
-  Niveau de protection W - protéger le 131-18 du Code de l'Urbanisme
-  Niveau de protection X - protéger le 131-18 du Code de l'Urbanisme

Mixité fonctionnelle

-  Communauté de communes du Grand Chambord
-  Communauté de communes du Grand Chambord
-  Communauté de communes du Grand Chambord
-  Communauté de communes du Grand Chambord
-  Communauté de communes du Grand Chambord
-  Communauté de communes du Grand Chambord
-  Communauté de communes du Grand Chambord
-  Communauté de communes du Grand Chambord
-  Communauté de communes du Grand Chambord
-  Communauté de communes du Grand Chambord
-  Communauté de communes du Grand Chambord
-  Communauté de communes du Grand Chambord
-  Communauté de communes du Grand Chambord
-  Communauté de communes du Grand Chambord
-  Communauté de communes du Grand Chambord
-  Communauté de communes du Grand Chambord
-  Communauté de communes du Grand Chambord
-  Communauté de communes du Grand Chambord
-  Communauté de communes du Grand Chambord
-  Communauté de communes du Grand Chambord

-  Surface bâtie
-  Lignes électriques
-  Emprise d'antenne
-  Lignes de transport
-  Lignes de communication
-  Lignes de communication
-  Lignes de communication
-  Lignes de communication
-  Lignes de communication
-  Lignes de communication
-  Lignes de communication







### Plan Local d'Urbanisme intercommunal





























#### Communauté de communes du Grand Chambord

##### Pièce 4.4 Sections A3 1 / 3 000

Section : No 012  
Commune : Saint-Laurent-Niguen

-  Zone à vocation agricole
-  Zone à vocation forestière
-  Zone à vocation industrielle
-  Zone à vocation commerciale
-  Zone à vocation d'habitat individuel
-  Zone à vocation d'habitat collectif
-  Zone à vocation d'habitat mobile
-  Zone à vocation d'habitat de loisirs
-  Zone à vocation d'habitat de services
-  Zone à vocation d'habitat de bureaux
-  Zone à vocation d'habitat de commerces
-  Zone à vocation d'habitat de services
-  Zone à vocation d'habitat de loisirs
-  Zone à vocation d'habitat de services
-  Zone à vocation d'habitat de bureaux
-  Zone à vocation d'habitat de commerces
-  Zone à vocation d'habitat de services
-  Zone à vocation d'habitat de loisirs
-  Zone à vocation d'habitat de services
-  Zone à vocation d'habitat de bureaux
-  Zone à vocation d'habitat de commerces
-  Zone à vocation d'habitat de services
-  Zone à vocation d'habitat de loisirs
-  Zone à vocation d'habitat de services
-  Zone à vocation d'habitat de bureaux
-  Zone à vocation d'habitat de commerces
-  Zone à vocation d'habitat de services
-  Zone à vocation d'habitat de loisirs
-  Zone à vocation d'habitat de services
-  Zone à vocation d'habitat de bureaux
-  Zone à vocation d'habitat de commerces
-  Zone à vocation d'habitat de services
-  Zone à vocation d'habitat de loisirs
-  Zone à vocation d'habitat de services
-  Zone à vocation d'habitat de bureaux
-  Zone à vocation d'habitat de commerces
-  Zone à vocation d'habitat de services
-  Zone à vocation d'habitat de loisirs
-  Zone à vocation d'habitat de services
-  Zone à vocation d'habitat de bureaux
-  Zone à vocation d'habitat de commerces
-  Zone à vocation d'habitat de services
-  Zone à vocation d'habitat de loisirs
-  Zone à vocation d'habitat de services
-  Zone à vocation d'habitat de bureaux
-  Zone à vocation d'habitat de commerces
-  Zone à vocation d'habitat de services
-  Zone à vocation d'habitat de loisirs
-  Zone à vocation d'habitat de services
-  Zone à vocation d'habitat de bureaux
-  Zone à vocation d'habitat de commerces
-  Zone à vocation d'habitat de services

#### Qualité architecturale, urbaine et paysagère

-  Zone de protection des sites et paysages (ZPS)
-  Zone de protection des sites et paysages (ZPS)
-  Zone de protection des sites et paysages (ZPS)
-  Zone de protection des sites et paysages (ZPS)
-  Zone de protection des sites et paysages (ZPS)
-  Zone de protection des sites et paysages (ZPS)
-  Zone de protection des sites et paysages (ZPS)
-  Zone de protection des sites et paysages (ZPS)
-  Zone de protection des sites et paysages (ZPS)
-  Zone de protection des sites et paysages (ZPS)
-  Zone de protection des sites et paysages (ZPS)
-  Zone de protection des sites et paysages (ZPS)
-  Zone de protection des sites et paysages (ZPS)
-  Zone de protection des sites et paysages (ZPS)
-  Zone de protection des sites et paysages (ZPS)
-  Zone de protection des sites et paysages (ZPS)
-  Zone de protection des sites et paysages (ZPS)
-  Zone de protection des sites et paysages (ZPS)
-  Zone de protection des sites et paysages (ZPS)
-  Zone de protection des sites et paysages (ZPS)
-  Zone de protection des sites et paysages (ZPS)
-  Zone de protection des sites et paysages (ZPS)
-  Zone de protection des sites et paysages (ZPS)
-  Zone de protection des sites et paysages (ZPS)
-  Zone de protection des sites et paysages (ZPS)
-  Zone de protection des sites et paysages (ZPS)
-  Zone de protection des sites et paysages (ZPS)
-  Zone de protection des sites et paysages (ZPS)

#### Mixité fonctionnelle

-  Zone à vocation agricole
-  Zone à vocation forestière
-  Zone à vocation industrielle
-  Zone à vocation commerciale
-  Zone à vocation d'habitat individuel
-  Zone à vocation d'habitat collectif
-  Zone à vocation d'habitat mobile
-  Zone à vocation d'habitat de loisirs
-  Zone à vocation d'habitat de services
-  Zone à vocation d'habitat de bureaux
-  Zone à vocation d'habitat de commerces
-  Zone à vocation d'habitat de services
-  Zone à vocation d'habitat de loisirs
-  Zone à vocation d'habitat de services
-  Zone à vocation d'habitat de bureaux
-  Zone à vocation d'habitat de commerces
-  Zone à vocation d'habitat de services
-  Zone à vocation d'habitat de loisirs





**Plan Local d'Urbanisme intercommunal**  
**Communauté de communes du Grand Chambord**

Pièce 4.4 Sections A3 1 / 3 000

Section : No 013  
Commune : Saint-Laurent-Nouvy

- Délimitation de zone**
- 001 - Zone à urbaniser programmée
  - 002 - Zone d'urbanisation programmée
  - 003 - Zone d'habitat individuel programmée
  - 004 - Zone d'habitat individuel programmée
  - 005 - Zone d'habitat individuel programmée
  - 006 - Zone d'habitat individuel programmée
  - 007 - Zone d'habitat individuel programmée
  - 008 - Zone d'habitat individuel programmée
  - 009 - Zone d'habitat individuel programmée
  - 010 - Zone d'habitat individuel programmée
  - 011 - Zone d'habitat individuel programmée
  - 012 - Zone d'habitat individuel programmée
  - 013 - Zone d'habitat individuel programmée
  - 014 - Zone d'habitat individuel programmée
  - 015 - Zone d'habitat individuel programmée
  - 016 - Zone d'habitat individuel programmée
  - 017 - Zone d'habitat individuel programmée
  - 018 - Zone d'habitat individuel programmée
  - 019 - Zone d'habitat individuel programmée
  - 020 - Zone d'habitat individuel programmée
  - 021 - Zone d'habitat individuel programmée
  - 022 - Zone d'habitat individuel programmée
  - 023 - Zone d'habitat individuel programmée
  - 024 - Zone d'habitat individuel programmée
  - 025 - Zone d'habitat individuel programmée
  - 026 - Zone d'habitat individuel programmée
  - 027 - Zone d'habitat individuel programmée
  - 028 - Zone d'habitat individuel programmée
  - 029 - Zone d'habitat individuel programmée
  - 030 - Zone d'habitat individuel programmée
  - 031 - Zone d'habitat individuel programmée
  - 032 - Zone d'habitat individuel programmée
  - 033 - Zone d'habitat individuel programmée
  - 034 - Zone d'habitat individuel programmée
  - 035 - Zone d'habitat individuel programmée
  - 036 - Zone d'habitat individuel programmée
  - 037 - Zone d'habitat individuel programmée
  - 038 - Zone d'habitat individuel programmée
  - 039 - Zone d'habitat individuel programmée
  - 040 - Zone d'habitat individuel programmée
  - 041 - Zone d'habitat individuel programmée
  - 042 - Zone d'habitat individuel programmée
  - 043 - Zone d'habitat individuel programmée
  - 044 - Zone d'habitat individuel programmée
  - 045 - Zone d'habitat individuel programmée
  - 046 - Zone d'habitat individuel programmée
  - 047 - Zone d'habitat individuel programmée
  - 048 - Zone d'habitat individuel programmée
  - 049 - Zone d'habitat individuel programmée
  - 050 - Zone d'habitat individuel programmée
  - 051 - Zone d'habitat individuel programmée
  - 052 - Zone d'habitat individuel programmée
  - 053 - Zone d'habitat individuel programmée
  - 054 - Zone d'habitat individuel programmée
  - 055 - Zone d'habitat individuel programmée
  - 056 - Zone d'habitat individuel programmée
  - 057 - Zone d'habitat individuel programmée
  - 058 - Zone d'habitat individuel programmée
  - 059 - Zone d'habitat individuel programmée
  - 060 - Zone d'habitat individuel programmée
  - 061 - Zone d'habitat individuel programmée
  - 062 - Zone d'habitat individuel programmée
  - 063 - Zone d'habitat individuel programmée
  - 064 - Zone d'habitat individuel programmée
  - 065 - Zone d'habitat individuel programmée
  - 066 - Zone d'habitat individuel programmée
  - 067 - Zone d'habitat individuel programmée
  - 068 - Zone d'habitat individuel programmée
  - 069 - Zone d'habitat individuel programmée
  - 070 - Zone d'habitat individuel programmée
  - 071 - Zone d'habitat individuel programmée
  - 072 - Zone d'habitat individuel programmée
  - 073 - Zone d'habitat individuel programmée
  - 074 - Zone d'habitat individuel programmée
  - 075 - Zone d'habitat individuel programmée
  - 076 - Zone d'habitat individuel programmée
  - 077 - Zone d'habitat individuel programmée
  - 078 - Zone d'habitat individuel programmée
  - 079 - Zone d'habitat individuel programmée
  - 080 - Zone d'habitat individuel programmée
  - 081 - Zone d'habitat individuel programmée
  - 082 - Zone d'habitat individuel programmée
  - 083 - Zone d'habitat individuel programmée
  - 084 - Zone d'habitat individuel programmée
  - 085 - Zone d'habitat individuel programmée
  - 086 - Zone d'habitat individuel programmée
  - 087 - Zone d'habitat individuel programmée
  - 088 - Zone d'habitat individuel programmée
  - 089 - Zone d'habitat individuel programmée
  - 090 - Zone d'habitat individuel programmée
  - 091 - Zone d'habitat individuel programmée
  - 092 - Zone d'habitat individuel programmée
  - 093 - Zone d'habitat individuel programmée
  - 094 - Zone d'habitat individuel programmée
  - 095 - Zone d'habitat individuel programmée
  - 096 - Zone d'habitat individuel programmée
  - 097 - Zone d'habitat individuel programmée
  - 098 - Zone d'habitat individuel programmée
  - 099 - Zone d'habitat individuel programmée
  - 100 - Zone d'habitat individuel programmée

**Qualité architecturale, urbaine et paysagère**

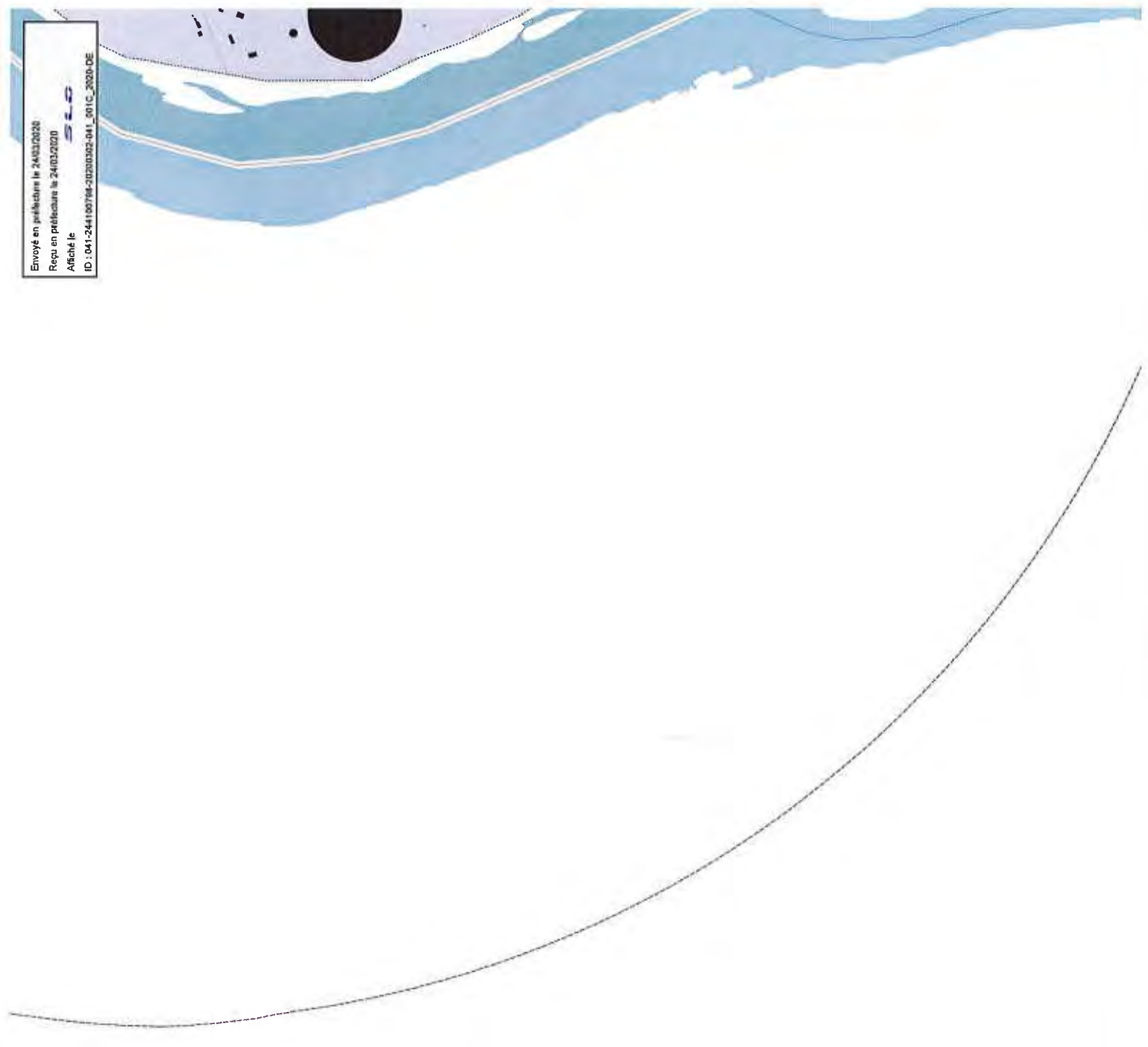
- 001 - Espace bois classé B, 13, 21, 4 du Code de l'Urbanisme
- 002 - Espace bois classé B, 15, 22 du Code de l'Urbanisme
- 003 - Zone agricole protégée B, 115, 7 du Code Rural
- 004 - Zone d'habitat individuel programmée

**Mixité fonctionnelle**

- 001 - Espace bois classé B, 13, 21, 4 du Code de l'Urbanisme
- 002 - Espace bois classé B, 15, 22 du Code de l'Urbanisme
- 003 - Zone agricole protégée B, 115, 7 du Code Rural
- 004 - Zone d'habitat individuel programmée

**Surfaces bâties**

- 001 - Zone d'habitat individuel programmée
- 002 - Zone d'habitat individuel programmée
- 003 - Zone d'habitat individuel programmée
- 004 - Zone d'habitat individuel programmée



Plan Local d'Urbanisme intercommunal

Communauté de communes du Grand Chambord

Pièce 4.4 Sections A3 1 / 3 000

Section : No 014  
Commune : Saint-Laurent-Nouan

- Définition de zone**
- Zone à urbaniser de droit
  - Zone d'habitat individuel à dominante résidentielle
  - Zone d'habitat individuel à dominante commerciale
  - Zone d'habitat individuel à dominante mixte
  - Zone d'habitat collectif à dominante résidentielle
  - Zone d'habitat collectif à dominante commerciale
  - Zone d'habitat collectif à dominante mixte
  - Zone d'habitat individuel à dominante résidentielle - 100 logements
  - Zone d'habitat individuel à dominante commerciale - 100 logements
  - Zone d'habitat individuel à dominante mixte - 100 logements
  - Zone d'habitat collectif à dominante résidentielle - 100 logements
  - Zone d'habitat collectif à dominante commerciale - 100 logements
  - Zone d'habitat collectif à dominante mixte - 100 logements
  - Zone d'habitat individuel à dominante résidentielle - 50 logements
  - Zone d'habitat individuel à dominante commerciale - 50 logements
  - Zone d'habitat individuel à dominante mixte - 50 logements
  - Zone d'habitat collectif à dominante résidentielle - 50 logements
  - Zone d'habitat collectif à dominante commerciale - 50 logements
  - Zone d'habitat collectif à dominante mixte - 50 logements
  - Zone d'habitat individuel à dominante résidentielle - 20 logements
  - Zone d'habitat individuel à dominante commerciale - 20 logements
  - Zone d'habitat individuel à dominante mixte - 20 logements
  - Zone d'habitat collectif à dominante résidentielle - 20 logements
  - Zone d'habitat collectif à dominante commerciale - 20 logements
  - Zone d'habitat collectif à dominante mixte - 20 logements
  - Zone d'habitat individuel à dominante résidentielle - 10 logements
  - Zone d'habitat individuel à dominante commerciale - 10 logements
  - Zone d'habitat individuel à dominante mixte - 10 logements
  - Zone d'habitat collectif à dominante résidentielle - 10 logements
  - Zone d'habitat collectif à dominante commerciale - 10 logements
  - Zone d'habitat collectif à dominante mixte - 10 logements
  - Zone d'habitat individuel à dominante résidentielle - 5 logements
  - Zone d'habitat individuel à dominante commerciale - 5 logements
  - Zone d'habitat individuel à dominante mixte - 5 logements
  - Zone d'habitat collectif à dominante résidentielle - 5 logements
  - Zone d'habitat collectif à dominante commerciale - 5 logements
  - Zone d'habitat collectif à dominante mixte - 5 logements
  - Zone d'habitat individuel à dominante résidentielle - 2 logements
  - Zone d'habitat individuel à dominante commerciale - 2 logements
  - Zone d'habitat individuel à dominante mixte - 2 logements
  - Zone d'habitat collectif à dominante résidentielle - 2 logements
  - Zone d'habitat collectif à dominante commerciale - 2 logements
  - Zone d'habitat collectif à dominante mixte - 2 logements

Qualité architecturale, urbaine et paysagère

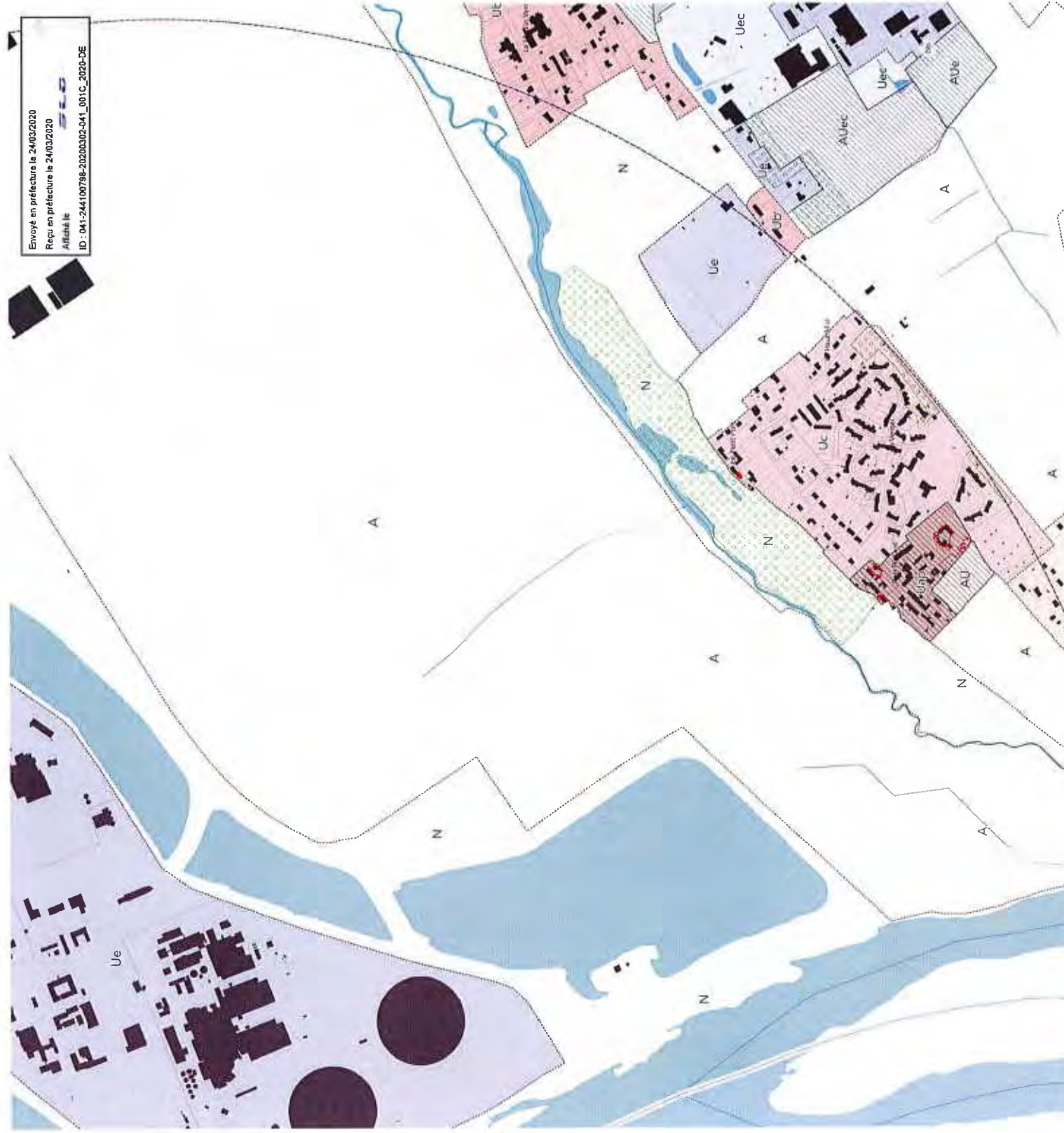
- Zone de qualité architecturale, urbaine et paysagère - Niveau 1
- Zone de qualité architecturale, urbaine et paysagère - Niveau 2
- Zone de qualité architecturale, urbaine et paysagère - Niveau 3
- Zone de qualité architecturale, urbaine et paysagère - Niveau 4
- Zone de qualité architecturale, urbaine et paysagère - Niveau 5
- Zone de qualité architecturale, urbaine et paysagère - Niveau 6
- Zone de qualité architecturale, urbaine et paysagère - Niveau 7
- Zone de qualité architecturale, urbaine et paysagère - Niveau 8
- Zone de qualité architecturale, urbaine et paysagère - Niveau 9
- Zone de qualité architecturale, urbaine et paysagère - Niveau 10

Mixité fonctionnelle

- Zone de mixité fonctionnelle - Niveau 1
- Zone de mixité fonctionnelle - Niveau 2
- Zone de mixité fonctionnelle - Niveau 3
- Zone de mixité fonctionnelle - Niveau 4
- Zone de mixité fonctionnelle - Niveau 5
- Zone de mixité fonctionnelle - Niveau 6
- Zone de mixité fonctionnelle - Niveau 7
- Zone de mixité fonctionnelle - Niveau 8
- Zone de mixité fonctionnelle - Niveau 9
- Zone de mixité fonctionnelle - Niveau 10

- Parcelle bâtie
- Parcelle agricole
- Parcelle commerciale
- Parcelle industrielle
- Parcelle résidentielle

Envoyé en préfecture le 24/03/2020  
Reçu en préfecture le 24/03/2020  
Affiché le  
ID : 041-244100798-20200302-041\_001C\_2020-DE












Plan Local d'Urbanisme intercommunal  
 Communauté de communes du Grand Chambord  
 Pièce 4.4 Sections A3 1 / 3 000








Section : N° 015  
 Commune : Saint-Empierre-Noyon

-  Zones à vocation agricole
-  Zones à vocation agricole
-  Zones à vocation agricole
-  Zones à vocation agricole
-  Zones à vocation agricole
-  Zones à vocation agricole
-  Zones à vocation agricole
-  Zones à vocation agricole
-  Zones à vocation agricole
-  Zones à vocation agricole
-  Zones à vocation agricole
-  Zones à vocation agricole
-  Zones à vocation agricole
-  Zones à vocation agricole
-  Zones à vocation agricole
-  Zones à vocation agricole

Qualité architecturale, urbaine et paysagère

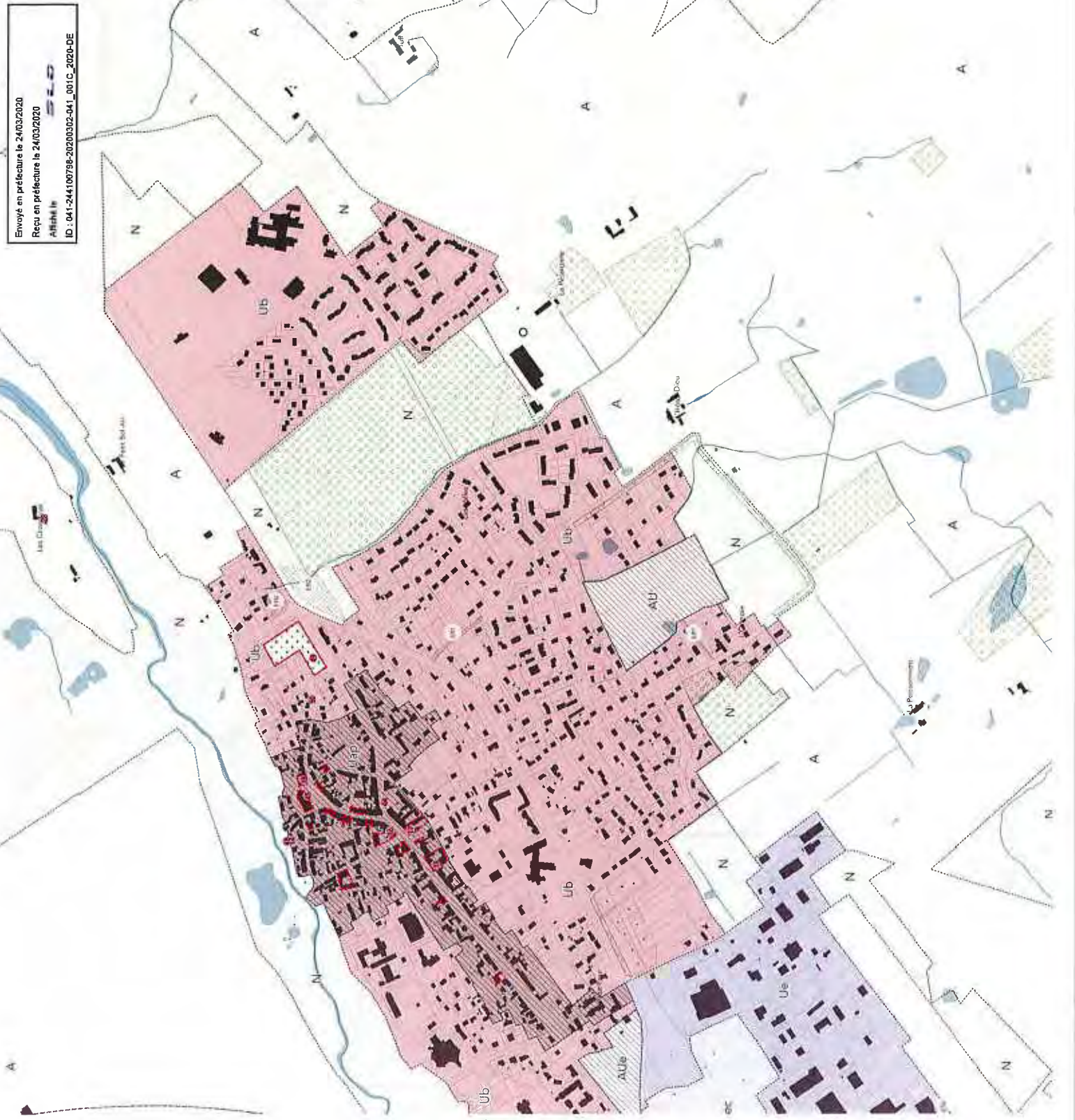
-  Elément patrimonial à protéger (E.P.)
-  Espace boisé classé (E.B.C.)
-  Zone naturelle sensible (Z.N.S.)
-  Zone de protection paysagère (Z.P.P.)
-  Zone de protection des sites (Z.P.S.)
-  Zone de protection des monuments historiques (Z.P.M.H.)
-  Zone de protection des sites (Z.P.S.)

Mixité fonctionnelle

-  Commerce de détail (C.D.)
-  Industrie (I.)
-  Services (S.)
-  Loisirs (L.)
-  Culture (C.)
-  Santé (Santé)
-  Éducation (É.)

Surface bâtie

-  Surface bâtie
-  Surface bâtie
-  Surface bâtie
-  Surface bâtie
-  Surface bâtie
-  Surface bâtie



Envoyé en préfecture le 24/03/2020  
 Reçu en préfecture le 24/03/2020  
 Affiché le  
 ID : 041-244100798-20200302-041\_001C\_2020-DE

Plan Local d'Urbanisme intercommunal







Communauté de communes du Grand Chambord

Pièce 4.4 Sections A3 1 / 3 000










Section : No 016  
 Commune : Saint-Laurent-Nouan

-  Délimitation de zone
-  Zone d'habitat individuel
-  Zone d'habitat individuel avec des caractéristiques particulières
-  Zone d'habitat individuel avec des caractéristiques particulières
-  Zone d'habitat individuel avec des caractéristiques particulières
-  Zone d'habitat individuel avec des caractéristiques particulières
-  Zone d'habitat individuel avec des caractéristiques particulières
-  Zone d'habitat individuel avec des caractéristiques particulières
-  Zone d'habitat individuel avec des caractéristiques particulières
-  Zone d'habitat individuel avec des caractéristiques particulières
-  Zone d'habitat individuel avec des caractéristiques particulières
-  Zone d'habitat individuel avec des caractéristiques particulières
-  Zone d'habitat individuel avec des caractéristiques particulières
-  Zone d'habitat individuel avec des caractéristiques particulières
-  Zone d'habitat individuel avec des caractéristiques particulières
-  Zone d'habitat individuel avec des caractéristiques particulières
-  Zone d'habitat individuel avec des caractéristiques particulières
-  Zone d'habitat individuel avec des caractéristiques particulières
-  Zone d'habitat individuel avec des caractéristiques particulières
-  Zone d'habitat individuel avec des caractéristiques particulières
-  Zone d'habitat individuel avec des caractéristiques particulières

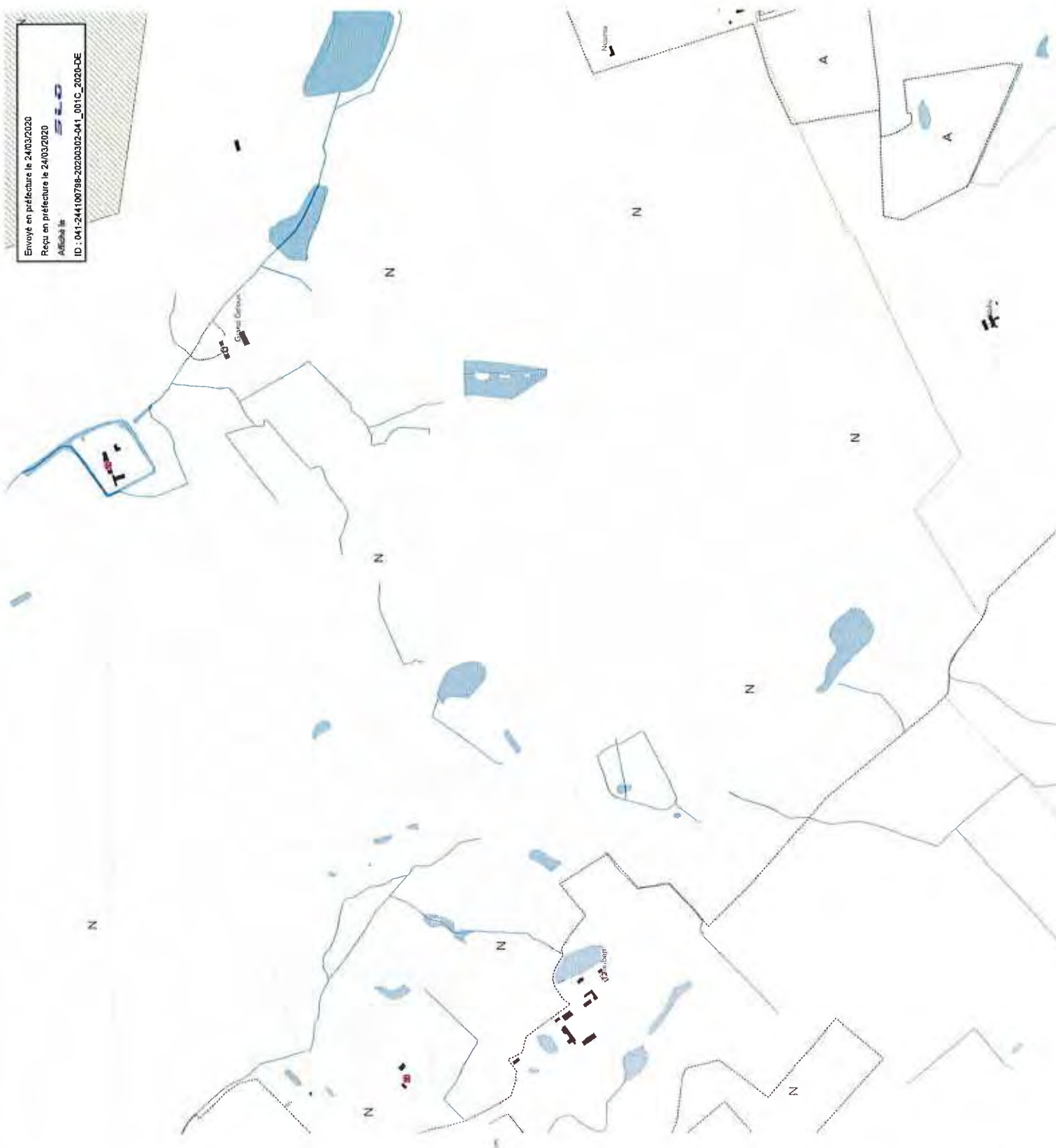
Qualité architecturale, urbaine et paysagère

-  Zones de protection des sites classés (L. 113-2 du Code de l'Urbanisme)
-  Zones de protection des sites classés (L. 113-2 du Code de l'Urbanisme)
-  Zones de protection des sites classés (L. 113-2 du Code de l'Urbanisme)
-  Zones de protection des sites classés (L. 113-2 du Code de l'Urbanisme)
-  Zones de protection des sites classés (L. 113-2 du Code de l'Urbanisme)
-  Zones de protection des sites classés (L. 113-2 du Code de l'Urbanisme)

Mixité fonctionnelle

-  Communauté de communes (L. 113-2 du Code de l'Urbanisme)
-  Communauté de communes (L. 113-2 du Code de l'Urbanisme)
-  Communauté de communes (L. 113-2 du Code de l'Urbanisme)
-  Communauté de communes (L. 113-2 du Code de l'Urbanisme)
-  Communauté de communes (L. 113-2 du Code de l'Urbanisme)
-  Communauté de communes (L. 113-2 du Code de l'Urbanisme)
-  Communauté de communes (L. 113-2 du Code de l'Urbanisme)
-  Communauté de communes (L. 113-2 du Code de l'Urbanisme)
-  Communauté de communes (L. 113-2 du Code de l'Urbanisme)

-  Surface bâtie
-  Surface bâtie
-  Surface bâtie
-  Surface bâtie
-  Surface bâtie
-  Surface bâtie



- 1. **Qualité architecturale, urbaine et paysagère**
- 2. **Mixité fonctionnelle**
- 3. **Environnement**
- 4. **Patrimoine**
- 5. **Transport**
- 6. **Logement**
- 7. **Services**
- 8. **Equipements**
- 9. **Urbanisme**
- 10. **Urbanisme**
- 11. **Urbanisme**
- 12. **Urbanisme**
- 13. **Urbanisme**
- 14. **Urbanisme**
- 15. **Urbanisme**
- 16. **Urbanisme**
- 17. **Urbanisme**
- 18. **Urbanisme**
- 19. **Urbanisme**
- 20. **Urbanisme**
- 21. **Urbanisme**
- 22. **Urbanisme**
- 23. **Urbanisme**
- 24. **Urbanisme**
- 25. **Urbanisme**
- 26. **Urbanisme**
- 27. **Urbanisme**
- 28. **Urbanisme**
- 29. **Urbanisme**
- 30. **Urbanisme**
- 31. **Urbanisme**
- 32. **Urbanisme**
- 33. **Urbanisme**
- 34. **Urbanisme**
- 35. **Urbanisme**
- 36. **Urbanisme**
- 37. **Urbanisme**
- 38. **Urbanisme**
- 39. **Urbanisme**
- 40. **Urbanisme**
- 41. **Urbanisme**
- 42. **Urbanisme**
- 43. **Urbanisme**
- 44. **Urbanisme**
- 45. **Urbanisme**
- 46. **Urbanisme**
- 47. **Urbanisme**
- 48. **Urbanisme**
- 49. **Urbanisme**
- 50. **Urbanisme**
- 51. **Urbanisme**
- 52. **Urbanisme**
- 53. **Urbanisme**
- 54. **Urbanisme**
- 55. **Urbanisme**
- 56. **Urbanisme**
- 57. **Urbanisme**
- 58. **Urbanisme**
- 59. **Urbanisme**
- 60. **Urbanisme**
- 61. **Urbanisme**
- 62. **Urbanisme**
- 63. **Urbanisme**
- 64. **Urbanisme**
- 65. **Urbanisme**
- 66. **Urbanisme**
- 67. **Urbanisme**
- 68. **Urbanisme**
- 69. **Urbanisme**
- 70. **Urbanisme**
- 71. **Urbanisme**
- 72. **Urbanisme**
- 73. **Urbanisme**
- 74. **Urbanisme**
- 75. **Urbanisme**
- 76. **Urbanisme**
- 77. **Urbanisme**
- 78. **Urbanisme**
- 79. **Urbanisme**
- 80. **Urbanisme**
- 81. **Urbanisme**
- 82. **Urbanisme**
- 83. **Urbanisme**
- 84. **Urbanisme**
- 85. **Urbanisme**
- 86. **Urbanisme**
- 87. **Urbanisme**
- 88. **Urbanisme**
- 89. **Urbanisme**
- 90. **Urbanisme**
- 91. **Urbanisme**
- 92. **Urbanisme**
- 93. **Urbanisme**
- 94. **Urbanisme**
- 95. **Urbanisme**
- 96. **Urbanisme**
- 97. **Urbanisme**
- 98. **Urbanisme**
- 99. **Urbanisme**
- 100. **Urbanisme**

Qualité architecturale, urbaine et paysagère

1. **Qualité architecturale, urbaine et paysagère**

2. **Mixité fonctionnelle**

3. **Environnement**

4. **Patrimoine**

5. **Transport**

6. **Logement**

7. **Services**

8. **Equipements**

9. **Urbanisme**

10. **Urbanisme**

11. **Urbanisme**

12. **Urbanisme**

13. **Urbanisme**

14. **Urbanisme**

15. **Urbanisme**

16. **Urbanisme**

17. **Urbanisme**

18. **Urbanisme**

19. **Urbanisme**

20. **Urbanisme**






Envoyé en préfecture le 24/03/2020  
 Reçu en préfecture le 24/03/2020  
 Affiché le  
 ID : 041-244100788-20200328-041\_0010\_2020-DE

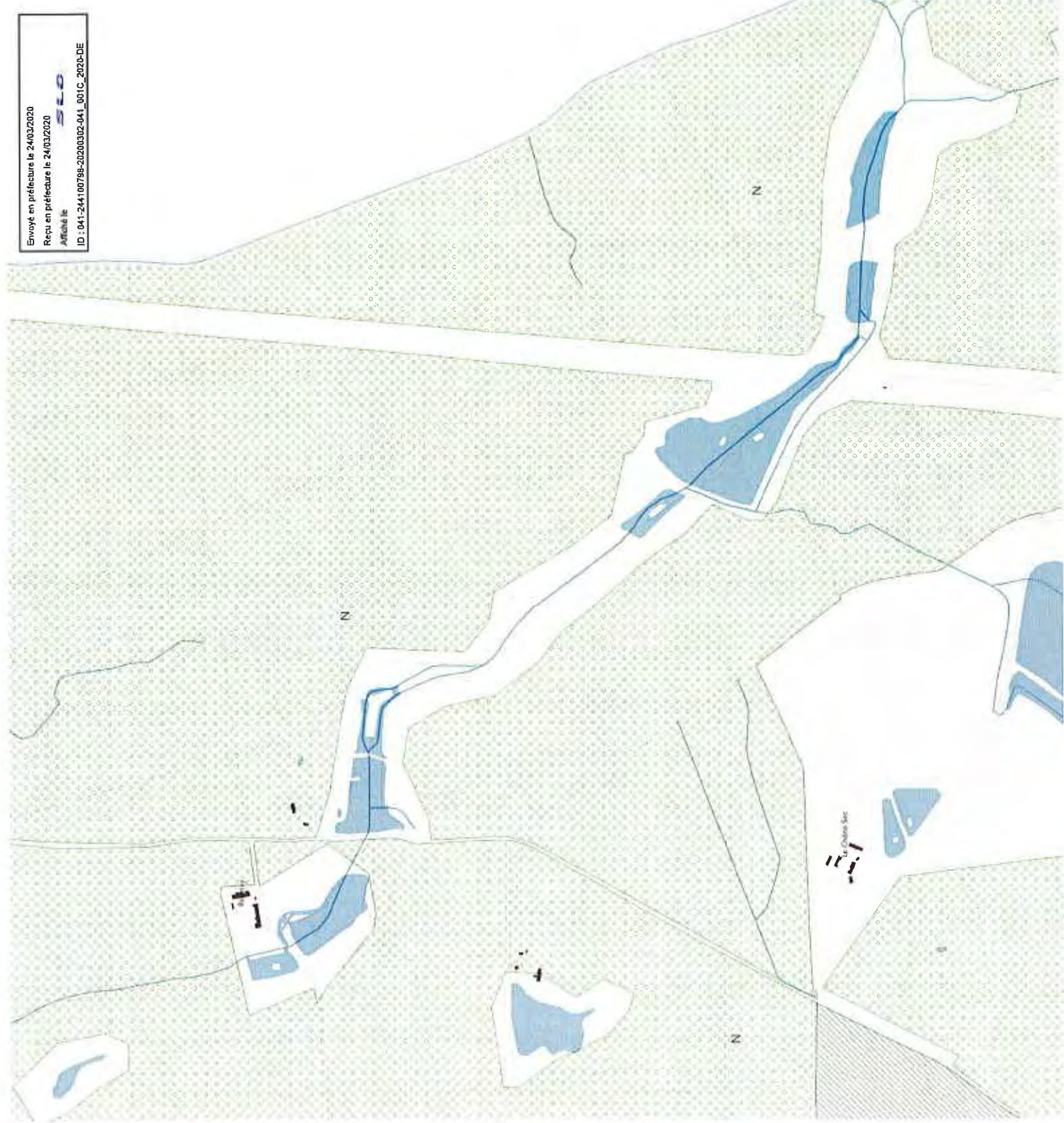
-  Zone à urbaniser à terme
-  Zone à urbaniser à terme
-  Zone à urbaniser à terme
-  Zone à urbaniser à terme
-  Zone à urbaniser à terme
-  Zone à urbaniser à terme
-  Zone à urbaniser à terme
-  Zone à urbaniser à terme
-  Zone à urbaniser à terme
-  Zone à urbaniser à terme
-  Zone à urbaniser à terme
-  Zone à urbaniser à terme
-  Zone à urbaniser à terme

Qualité architecturale, urbaine et paysagère

-  Zone à urbaniser à terme
-  Zone à urbaniser à terme
-  Zone à urbaniser à terme
-  Zone à urbaniser à terme
-  Zone à urbaniser à terme

Mixité fonctionnelle

-  Zone à urbaniser à terme
-  Zone à urbaniser à terme
-  Zone à urbaniser à terme
-  Zone à urbaniser à terme
-  Zone à urbaniser à terme
-  Zone à urbaniser à terme
-  Zone à urbaniser à terme
-  Zone à urbaniser à terme











- Délimitation de zone**
-  Zone à vocation agricole
  -  Zone d'habitat dispersé
  -  Zone d'habitat dispersé à caractère rural
  -  Zone de protection des biotope et des paysages
  -  Zone d'habitat dispersé
  -  Zone d'habitat dispersé à caractère rural
  -  Zone d'habitat dispersé à caractère rural
  -  Zone d'habitat dispersé
  -  Zone d'habitat dispersé à caractère rural
  -  Zone d'habitat dispersé à caractère rural
  -  Zone d'habitat dispersé à caractère rural
  -  Zone d'habitat dispersé
  -  Zone d'habitat dispersé à caractère rural
  -  Zone d'habitat dispersé à caractère rural
  -  Zone d'habitat dispersé à caractère rural
  -  Zone d'habitat dispersé
  -  Zone d'habitat dispersé à caractère rural

**Qualité architecturale, urbaine et paysagère**

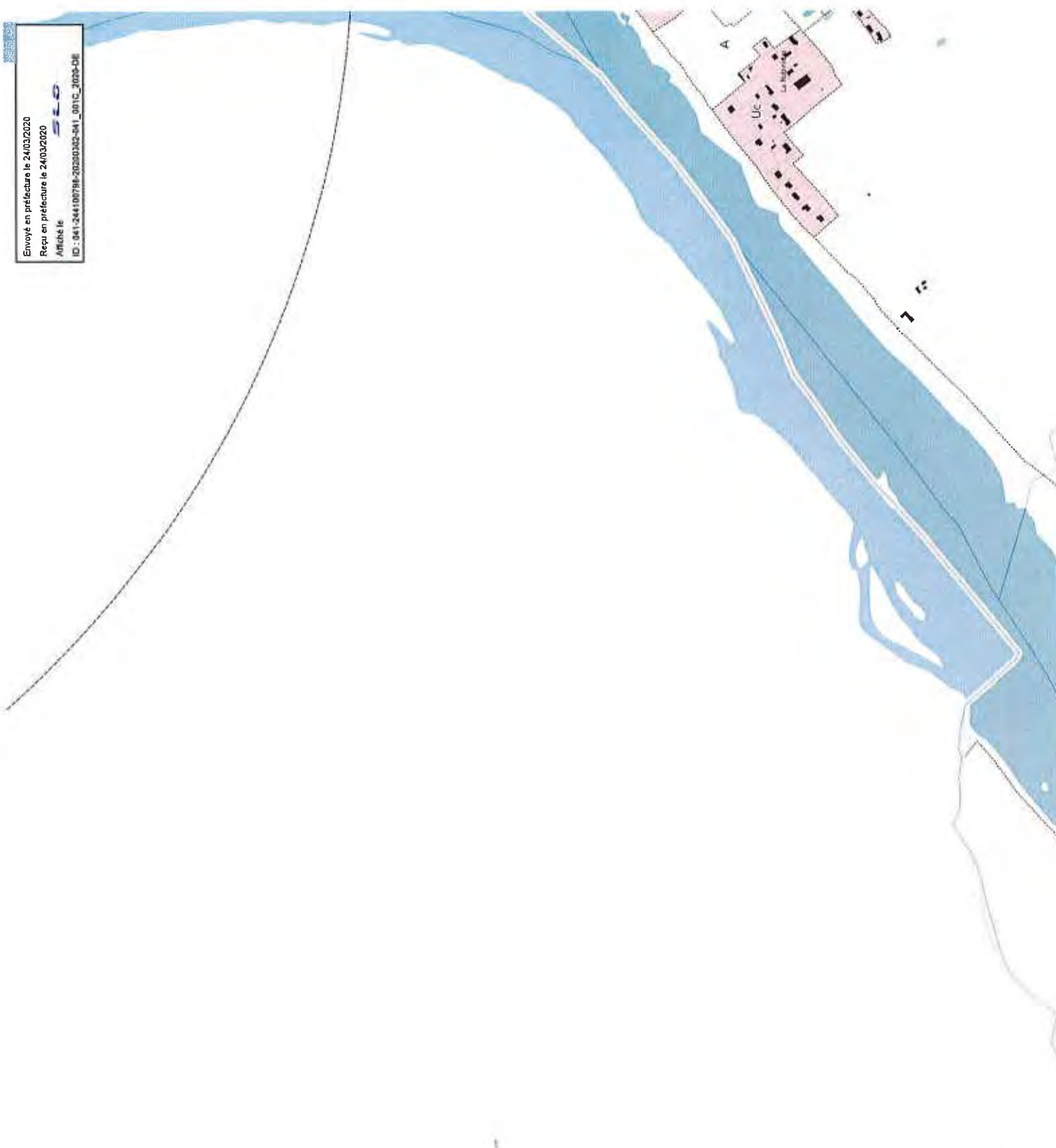
-  Zone de protection des sites et monuments historiques
-  Zone de protection des sites et monuments historiques
-  Zone de protection des sites et monuments historiques
-  Zone de protection des sites et monuments historiques
-  Zone de protection des sites et monuments historiques

**Mixité fonctionnelle**

-  Zone de mixité fonctionnelle
-  Zone de mixité fonctionnelle
-  Zone de mixité fonctionnelle
-  Zone de mixité fonctionnelle
-  Zone de mixité fonctionnelle
-  Zone de mixité fonctionnelle
-  Zone de mixité fonctionnelle
-  Zone de mixité fonctionnelle

**Surportable**

-  Zone de surportable
-  Zone de surportable
-  Zone de surportable
-  Zone de surportable



Envoyé en préfecture le 24/03/2020  
Reçu en préfecture le 24/03/2020  
Affiché le  
ID : 041-244100798-20200303-041\_001C\_2020-DE



























-  Zone d'habitat dispersé
-  Zone à dominante agricole
-  Zone d'habitat rural
-  Zone de protection des paysages
-  Zone de protection des sites
-  Zone de protection des monuments et des objets inscrits
-  Zone de protection des sites inscrits
-  Zone de protection des sites classés
-  Zone de protection des monuments historiques
-  Zone de protection des sites inscrits et classés
-  Zone de protection des sites inscrits et classés
-  Zone de protection des sites inscrits et classés
-  Zone de protection des sites inscrits et classés
-  Zone de protection des sites inscrits et classés
-  Zone de protection des sites inscrits et classés

Qualité architecturale, urbaine et paysagère

-  Espace boisé classé (L. 1123, L. 4214 du Code de l'Urbanisme)
-  Terrain agricole (L. 15123 du Code de l'Urbanisme)
-  Zone agricole protégée (L. 1123, L. 4214 du Code de l'Urbanisme)
-  Surface d'eau permanente
-  Surface bâtie
-  Site patrimonial
-  Espace de circulation
-  Zone d'habitat dispersé
-  Zone de protection des sites
-  Zone de protection des sites

Mixité fonctionnelle:

-  Communauté urbaine (L. 1511 du Code de l'Urbanisme)
-  Métropole (L. 1511 du Code de l'Urbanisme)
-  Intercommunalité à vocation multiple (L. 1511 du Code de l'Urbanisme)
-  Intercommunalité à vocation multiple (L. 1511 du Code de l'Urbanisme)
-  Intercommunalité à vocation multiple (L. 1511 du Code de l'Urbanisme)
-  Intercommunalité à vocation multiple (L. 1511 du Code de l'Urbanisme)
-  Intercommunalité à vocation multiple (L. 1511 du Code de l'Urbanisme)
-  Intercommunalité à vocation multiple (L. 1511 du Code de l'Urbanisme)
-  Intercommunalité à vocation multiple (L. 1511 du Code de l'Urbanisme)
-  Intercommunalité à vocation multiple (L. 1511 du Code de l'Urbanisme)

Envoyé en préfecture le 24/03/2020  
 Reçu en préfecture le 24/03/2020  
 Affiché le   
 ID : 041-244100798-20200302-041\_001\_C\_2020-DE





**Plan Local d'Urbanisme intercommunal**  
 Communauté de communes du Grand Chambord

**Pièce 4.4 Sections A3 1 / 3 000**

Section : No 025  
 Commune : La Ferté-Saint-Cyr



Envoyé en préfecture le 24/03/2020  
 Reçu en préfecture le 24/03/2020  
 Affiché le  
 ID : 041-244100798-20200302-041\_001C\_2020-DE

**Délimitation des zones**  
 - Zone d'activités polynésiennes  
 - Zone d'activité polynésienne des communes voisines  
 - Zone de développement local polynésienne  
 - Zone d'activités polynésiennes  
 - Zone d'activités polynésiennes  
 - Zone d'activités polynésiennes  
 - Zone d'activités polynésiennes







**Qualité architecturale, urbaine et paysagère**  
 - Zone de protection du patrimoine architectural, urbain et paysager (ZPPAUP)  
 - Zone de protection du patrimoine paysager (ZPPP)  
 - Zone de protection du patrimoine architectural, urbain et paysager (ZPPAUP)  
 - Zone de protection du patrimoine paysager (ZPPP)  
 - Zone de protection du patrimoine architectural, urbain et paysager (ZPPAUP)  
 - Zone de protection du patrimoine paysager (ZPPP)

**Mixité fonctionnelle**  
 - Zone de mixité fonctionnelle (ZMF)  
 - Zone de mixité fonctionnelle (ZMF)  
 - Zone de mixité fonctionnelle (ZMF)  
 - Zone de mixité fonctionnelle (ZMF)










**Autres zones**  
 - Zone d'affectation spéciale  
 - Zone de protection du patrimoine architectural, urbain et paysager (ZPPAUP)  
 - Zone de protection du patrimoine paysager (ZPPP)  
 - Zone de protection du patrimoine architectural, urbain et paysager (ZPPAUP)  
 - Zone de protection du patrimoine paysager (ZPPP)

-  Zone à vocation agricole protégée
-  Zone naturelle sensible
-  Zone de protection des paysages
-  Zone de protection des sites
-  Zone de protection des monuments historiques
-  Zone de protection des espaces naturels sensibles
-  Zone de protection des sites et monuments historiques
-  Zone de protection des sites et monuments historiques
-  Zone de protection des sites et monuments historiques
-  Zone de protection des sites et monuments historiques
-  Zone de protection des sites et monuments historiques
-  Zone de protection des sites et monuments historiques
-  Zone de protection des sites et monuments historiques
-  Zone de protection des sites et monuments historiques
-  Zone de protection des sites et monuments historiques
-  Zone de protection des sites et monuments historiques
-  Zone de protection des sites et monuments historiques
-  Zone de protection des sites et monuments historiques
-  Zone de protection des sites et monuments historiques
-  Zone de protection des sites et monuments historiques
-  Zone de protection des sites et monuments historiques

Qualité architecturale, urbaine et paysagère

-  Zone de protection des sites et monuments historiques
-  Zone de protection des sites et monuments historiques
-  Zone de protection des sites et monuments historiques
-  Zone de protection des sites et monuments historiques
-  Zone de protection des sites et monuments historiques
-  Zone de protection des sites et monuments historiques

Mixité fonctionnelle

-  Zone de protection des sites et monuments historiques
-  Zone de protection des sites et monuments historiques
-  Zone de protection des sites et monuments historiques
-  Zone de protection des sites et monuments historiques
-  Zone de protection des sites et monuments historiques
-  Zone de protection des sites et monuments historiques
-  Zone de protection des sites et monuments historiques
-  Zone de protection des sites et monuments historiques
-  Zone de protection des sites et monuments historiques

-  Surface libre
-  Surface bâtie
-  Espace de circulation
-  Espace de circulation
-  Espace de circulation
-  Espace de circulation



Plan Local d'Urbanisme intercommunal








Communauté de communes du Grand Chambord

Pièce 4.4 Sections A3 1 / 3 000


Section : No 027  
 Commune : Saint-Laurent-Nouan

- Délimitation de zone**
-  Zone à urbaniser
  -  Zone d'habitat individuel
  -  Zone d'habitat collectif
  -  Zone d'habitat mixte
  -  Zone d'habitat rural
  -  Zone d'habitat rural à caractère agricole
  -  Zone d'habitat rural à caractère touristique
  -  Zone d'habitat rural à caractère industriel
  -  Zone d'habitat rural à caractère artisanal
  -  Zone d'habitat rural à caractère commercial
  -  Zone d'habitat rural à caractère industriel et artisanal
  -  Zone d'habitat rural à caractère artisanal et commercial
  -  Zone d'habitat rural à caractère artisanal, commercial et industriel
  -  Zone d'habitat rural à caractère artisanal, commercial, industriel et agricole
  -  Zone d'habitat rural à caractère artisanal, commercial, industriel, agricole et touristique
  -  Zone d'habitat rural à caractère artisanal, commercial, industriel, agricole, touristique et artisanal

**Qualité architecturale, urbaine et paysagère**

-  Espace à caractère architectural
-  Espace à caractère urbain
-  Espace à caractère paysager
-  Espace à caractère architectural, urbain et paysager
-  Espace à caractère architectural, urbain, paysager et artisanal
-  Espace à caractère architectural, urbain, paysager, artisanal et commercial
-  Espace à caractère architectural, urbain, paysager, artisanal, commercial et industriel

**Mixité fonctionnelle**

-  Zone à caractère mixte
-  Zone à caractère mixte à caractère artisanal
-  Zone à caractère mixte à caractère commercial
-  Zone à caractère mixte à caractère industriel
-  Zone à caractère mixte à caractère artisanal, commercial et industriel
-  Zone à caractère mixte à caractère artisanal, commercial, industriel et agricole
-  Zone à caractère mixte à caractère artisanal, commercial, industriel, agricole et touristique
-  Zone à caractère mixte à caractère artisanal, commercial, industriel, agricole, touristique et artisanal

-  Surface libre
-  Espace de circulation
-  Espace de stationnement
-  Espace de stationnement à caractère artisanal
-  Espace de stationnement à caractère commercial
-  Espace de stationnement à caractère industriel
-  Espace de stationnement à caractère artisanal, commercial et industriel





Envoyé en préfecture le 24/03/2020  
 Reçu en préfecture le 24/03/2020  
 Affiché le  
 ID : 041-244100798-20200302-041\_001C\_2020-DE

Plan Local d'Urbanisme intercommunal

Communauté de communes du Grand Chambord

Pièce 4.4 Sections A3 1 / 3 000

Section : No 029  
 Cotrimune : Saint-Jaureils-Nouveau

- Zonage agricole en zone
- Zone à vocation agricole
- Zone d'habitat individuel à densité élevée
- Zone d'habitat individuel à densité moyenne
- Zone d'habitat individuel à densité faible
- Zone d'habitat individuel à densité très faible
- Zone d'habitat individuel à densité moyenne
- Zone d'habitat individuel à densité élevée
- Zone d'habitat individuel à densité moyenne
- Zone d'habitat individuel à densité élevée
- Zone d'habitat individuel à densité moyenne
- Zone d'habitat individuel à densité élevée
- Zone d'habitat individuel à densité moyenne
- Zone d'habitat individuel à densité élevée
- Zone d'habitat individuel à densité moyenne
- Zone d'habitat individuel à densité élevée
- Zone d'habitat individuel à densité moyenne
- Zone d'habitat individuel à densité élevée
- Zone d'habitat individuel à densité moyenne
- Zone d'habitat individuel à densité élevée
- Zone d'habitat individuel à densité moyenne
- Zone d'habitat individuel à densité élevée
- Zone d'habitat individuel à densité moyenne
- Zone d'habitat individuel à densité élevée

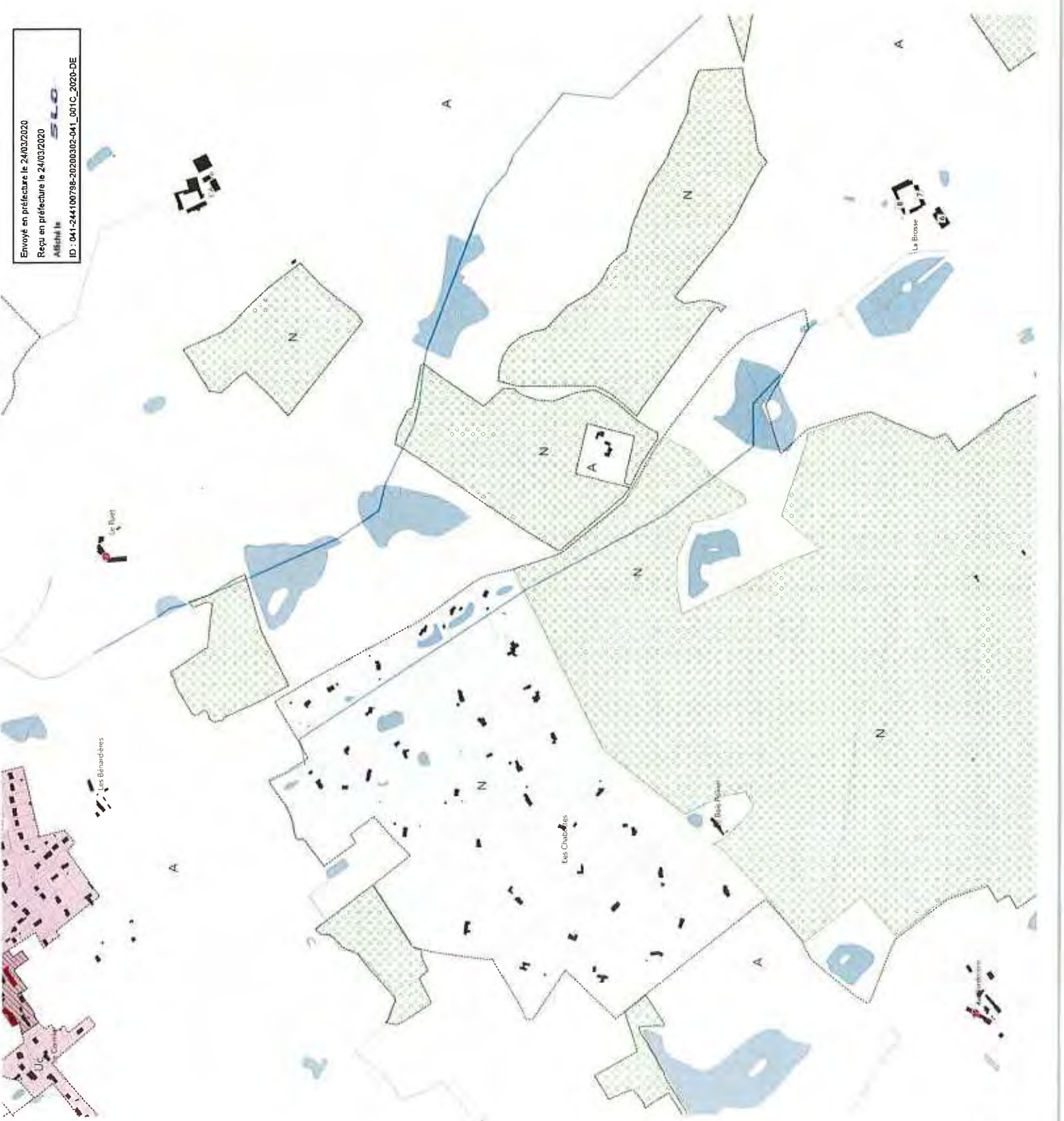
Qualité architecturale, urbaine et paysagère

- Sites et paysages (S1, S2, S3, S4, S5, S6, S7, S8, S9, S10, S11, S12, S13, S14, S15, S16, S17, S18, S19, S20, S21, S22, S23, S24, S25, S26, S27, S28, S29, S30, S31, S32, S33, S34, S35, S36, S37, S38, S39, S40, S41, S42, S43, S44, S45, S46, S47, S48, S49, S50, S51, S52, S53, S54, S55, S56, S57, S58, S59, S60, S61, S62, S63, S64, S65, S66, S67, S68, S69, S70, S71, S72, S73, S74, S75, S76, S77, S78, S79, S80, S81, S82, S83, S84, S85, S86, S87, S88, S89, S90, S91, S92, S93, S94, S95, S96, S97, S98, S99, S100)
- Espace rural classé (E1, E2, E3, E4, E5, E6, E7, E8, E9, E10, E11, E12, E13, E14, E15, E16, E17, E18, E19, E20, E21, E22, E23, E24, E25, E26, E27, E28, E29, E30, E31, E32, E33, E34, E35, E36, E37, E38, E39, E40, E41, E42, E43, E44, E45, E46, E47, E48, E49, E50, E51, E52, E53, E54, E55, E56, E57, E58, E59, E60, E61, E62, E63, E64, E65, E66, E67, E68, E69, E70, E71, E72, E73, E74, E75, E76, E77, E78, E79, E80, E81, E82, E83, E84, E85, E86, E87, E88, E89, E90, E91, E92, E93, E94, E95, E96, E97, E98, E99, E100)
- Sites et paysages (S1, S2, S3, S4, S5, S6, S7, S8, S9, S10, S11, S12, S13, S14, S15, S16, S17, S18, S19, S20, S21, S22, S23, S24, S25, S26, S27, S28, S29, S30, S31, S32, S33, S34, S35, S36, S37, S38, S39, S40, S41, S42, S43, S44, S45, S46, S47, S48, S49, S50, S51, S52, S53, S54, S55, S56, S57, S58, S59, S60, S61, S62, S63, S64, S65, S66, S67, S68, S69, S70, S71, S72, S73, S74, S75, S76, S77, S78, S79, S80, S81, S82, S83, S84, S85, S86, S87, S88, S89, S90, S91, S92, S93, S94, S95, S96, S97, S98, S99, S100)
- Sites et paysages (S1, S2, S3, S4, S5, S6, S7, S8, S9, S10, S11, S12, S13, S14, S15, S16, S17, S18, S19, S20, S21, S22, S23, S24, S25, S26, S27, S28, S29, S30, S31, S32, S33, S34, S35, S36, S37, S38, S39, S40, S41, S42, S43, S44, S45, S46, S47, S48, S49, S50, S51, S52, S53, S54, S55, S56, S57, S58, S59, S60, S61, S62, S63, S64, S65, S66, S67, S68, S69, S70, S71, S72, S73, S74, S75, S76, S77, S78, S79, S80, S81, S82, S83, S84, S85, S86, S87, S88, S89, S90, S91, S92, S93, S94, S95, S96, S97, S98, S99, S100)

Mixité fonctionnelle






- Sites et paysages (S1, S2, S3, S4, S5, S6, S7, S8, S9, S10, S11, S12, S13, S14, S15, S16, S17, S18, S19, S20, S21, S22, S23, S24, S25, S26, S27, S28, S29, S30, S31, S32, S33, S34, S35, S36, S37, S38, S39, S40, S41, S42, S43, S44, S45, S46, S47, S48, S49, S50, S51, S52, S53, S54, S55, S56, S57, S58, S59, S60, S61, S62, S63, S64, S65, S66, S67, S68, S69, S70, S71, S72, S73, S74, S75, S76, S77, S78, S79, S80, S81, S82, S83, S84, S85, S86, S87, S88, S89, S90, S91, S92, S93, S94, S95, S96, S97, S98, S99, S100)
- Sites et paysages (S1, S2, S3, S4, S5, S6, S7, S8, S9, S10, S11, S12, S13, S14, S15, S16, S17, S18, S19, S20, S21, S22, S23, S24, S25, S26, S27, S28, S29, S30, S31, S32, S33, S34, S35, S36, S37, S38, S39, S40, S41, S42, S43, S44, S45, S46, S47, S48, S49, S50, S51, S52, S53, S54, S55, S56, S57, S58, S59, S60, S61, S62, S63, S64, S65, S66, S67, S68, S69, S70, S71, S72, S73, S74, S75, S76, S77, S78, S79, S80, S81, S82, S83, S84, S85, S86, S87, S88, S89, S90, S91, S92, S93, S94, S95, S96, S97, S98, S99, S100)
- Sites et paysages (S1, S2, S3, S4, S5, S6, S7, S8, S9, S10, S11, S12, S13, S14, S15, S16, S17, S18, S19, S20, S21, S22, S23, S24, S25, S26, S27, S28, S29, S30, S31, S32, S33, S34, S35, S36, S37, S38, S39, S40, S41, S42, S43, S44, S45, S46, S47, S48, S49, S50, S51, S52, S53, S54, S55, S56, S57, S58, S59, S60, S61, S62, S63, S64, S65, S66, S67, S68, S69, S70, S71, S72, S73, S74, S75, S76, S77, S78, S79, S80, S81, S82, S83, S84, S85, S86, S87, S88, S89, S90, S91, S92, S93, S94, S95, S96, S97, S98, S99, S100)
- Sites et paysages (S1, S2, S3, S4, S5, S6, S7, S8, S9, S10, S11, S12, S13, S14, S15, S16, S17, S18, S19, S20, S21, S22, S23, S24, S25, S26, S27, S28, S29, S30, S31, S32, S33, S34, S35, S36, S37, S38, S39, S40, S41, S42, S43, S44, S45, S46, S47, S48, S49, S50, S51, S52, S53, S54, S55, S56, S57, S58, S59, S60, S61, S62, S63, S64, S65, S66, S67, S68, S69, S70, S71, S72, S73, S74, S75, S76, S77, S78, S79, S80, S81, S82, S83, S84, S85, S86, S87, S88, S89, S90, S91, S92, S93, S94, S95, S96, S97, S98, S99, S100)

- Sites et paysages (S1, S2, S3, S4, S5, S6, S7, S8, S9, S10, S11, S12, S13, S14, S15, S16, S17, S18, S19, S20, S21, S22, S23, S24, S25, S26, S27, S28, S29, S30, S31, S32, S33, S34, S35, S36, S37, S38, S39, S40, S41, S42, S43, S44, S45, S46, S47, S48, S49, S50, S51, S52, S53, S54, S55, S56, S57, S58, S59, S60, S61, S62, S63, S64, S65, S66, S67, S68, S69, S70, S71, S72, S73, S74, S75, S76, S77, S78, S79, S80, S81, S82, S83, S84, S85, S86, S87, S88, S89, S90, S91, S92, S93, S94, S95, S96, S97, S98, S99, S100)
- Sites et paysages (S1, S2, S3, S4, S5, S6, S7, S8, S9, S10, S11, S12, S13, S14, S15, S16, S17, S18, S19, S20, S21, S22, S23, S24, S25, S26, S27, S28, S29, S30, S31, S32, S33, S34, S35, S36, S37, S38, S39, S40, S41, S42, S43, S44, S45, S46, S47, S48, S49, S50, S51, S52, S53, S54, S55, S56, S57, S58, S59, S60, S61, S62, S63, S64, S65, S66, S67, S68, S69, S70, S71, S72, S73, S74, S75, S76, S77, S78, S79, S80, S81, S82, S83, S84, S85, S86, S87, S88, S89, S90, S91, S92, S93, S94, S95, S96, S97, S98, S99, S100)
- Sites et paysages (S1, S2, S3, S4, S5, S6, S7, S8, S9, S10, S11, S12, S13, S14, S15, S16, S17, S18, S19, S20, S21, S22, S23, S24, S25, S26, S27, S28, S29, S30, S31, S32, S33, S34, S35, S36, S37, S38, S39, S40, S41, S42, S43, S44, S45, S46, S47, S48, S49, S50, S51, S52, S53, S54, S55, S56, S57, S58, S59, S60, S61, S62, S63, S64, S65, S66, S67, S68, S69, S70, S71, S72, S73, S74, S75, S76, S77, S78, S79, S80, S81, S82, S83, S84, S85, S86, S87, S88, S89, S90, S91, S92, S93, S94, S95, S96, S97, S98, S99, S100)
- Sites et paysages (S1, S2, S3, S4, S5, S6, S7, S8, S9, S10, S11, S12, S13, S14, S15, S16, S17, S18, S19, S20, S21, S22, S23, S24, S25, S26, S27, S28, S29, S30, S31, S32, S33, S34, S35, S36, S37, S38, S39, S40, S41, S42, S43, S44, S45, S46, S47, S48, S49, S50, S51, S52, S53, S54, S55, S56, S57, S58, S59, S60, S61, S62, S63, S64, S65, S66, S67, S68, S69, S70, S71, S72, S73, S74, S75, S76, S77, S78, S79, S80, S81, S82, S83, S84, S85, S86, S87, S88, S89, S90, S91, S92, S93, S94, S95, S96, S97, S98, S99, S100)



-  Zonage agricole (Z.A.)
-  Zonage à vocation agricole (Z.A.V.)
-  Zonage à vocation agricole (Z.A.V.)
-  Zonage agricole (Z.A.)
-  Zonage agricole (Z.A.)
-  Zonage agricole (Z.A.)
-  Zonage agricole (Z.A.)
-  Zonage agricole (Z.A.)
-  Zonage agricole (Z.A.)
-  Zonage agricole (Z.A.)
-  Zonage agricole (Z.A.)
-  Zonage agricole (Z.A.)
-  Zonage agricole (Z.A.)
-  Zonage agricole (Z.A.)
-  Zonage agricole (Z.A.)
-  Zonage agricole (Z.A.)
-  Zonage agricole (Z.A.)
-  Zonage agricole (Z.A.)
-  Zonage agricole (Z.A.)
-  Zonage agricole (Z.A.)
-  Zonage agricole (Z.A.)
-  Zonage agricole (Z.A.)

Qualité architecturale, urbaine et paysagère

-  Zonage à vocation agricole (Z.A.)
-  Zonage à vocation agricole (Z.A.)
-  Zonage à vocation agricole (Z.A.)
-  Zonage à vocation agricole (Z.A.)
-  Zonage à vocation agricole (Z.A.)

Mixité fonctionnelle

-  Zonage agricole (Z.A.)
-  Zonage à vocation agricole (Z.A.V.)
-  Zonage à vocation agricole (Z.A.V.)
-  Zonage agricole (Z.A.)
-  Zonage agricole (Z.A.)
-  Zonage agricole (Z.A.)
-  Zonage agricole (Z.A.)
-  Zonage agricole (Z.A.)
-  Zonage agricole (Z.A.)
-  Zonage agricole (Z.A.)
-  Zonage agricole (Z.A.)
-  Zonage agricole (Z.A.)
-  Zonage agricole (Z.A.)
-  Zonage agricole (Z.A.)



Envoyé en préfecture le 24/03/2020  
 Reçu en préfecture le 24/03/2020  
 Affiché le  
 ID : 041-244100796-20200302-041\_001C\_2020-DE



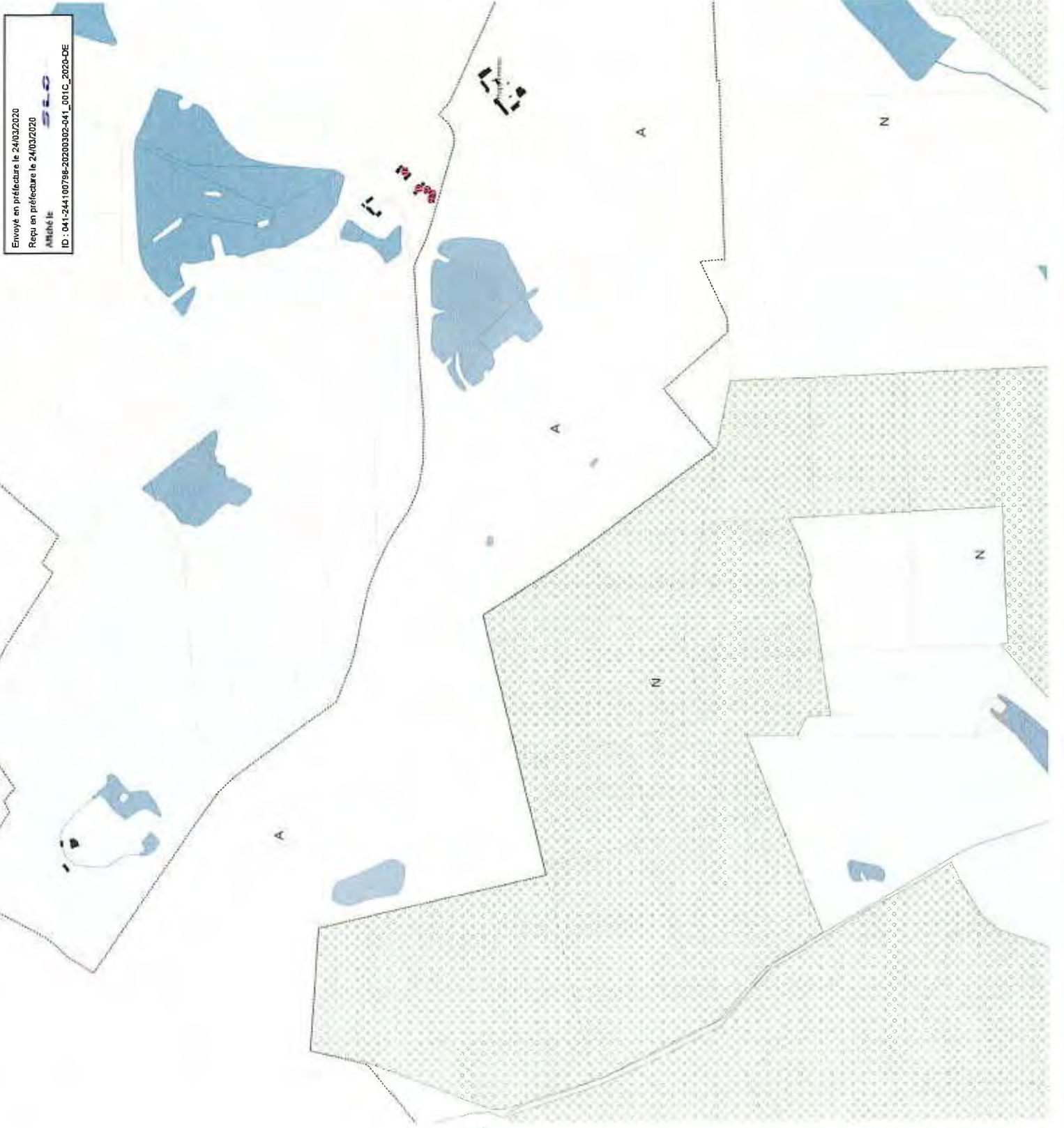
- Zone d'habitat dispersé
- Zone à dominante résidentielle
- Zone à dominante commerciale
- Zone à dominante industrielle
- Zone à dominante agricole
- Zone à dominante forestière
- Zone à dominante naturelle
- Zone à dominante touristique
- Zone à dominante culturelle
- Zone à dominante mixte
- Zone à dominante mixte
- Zone à dominante mixte
- Zone à dominante mixte
- Zone à dominante mixte
- Zone à dominante mixte
- Zone à dominante mixte
- Zone à dominante mixte
- Zone à dominante mixte
- Zone à dominante mixte
- Zone à dominante mixte
- Zone à dominante mixte
- Zone à dominante mixte
- Zone à dominante mixte
- Zone à dominante mixte
- Zone à dominante mixte
- Zone à dominante mixte
- Zone à dominante mixte
- Zone à dominante mixte
- Zone à dominante mixte
- Zone à dominante mixte
- Zone à dominante mixte

Qualité architecturale, urbaine et paysagère

- Zone à dominante mixte
- Zone à dominante mixte
- Zone à dominante mixte
- Zone à dominante mixte
- Zone à dominante mixte
- Zone à dominante mixte
- Zone à dominante mixte
- Zone à dominante mixte
- Zone à dominante mixte
- Zone à dominante mixte
- Zone à dominante mixte
- Zone à dominante mixte
- Zone à dominante mixte
- Zone à dominante mixte
- Zone à dominante mixte
- Zone à dominante mixte
- Zone à dominante mixte
- Zone à dominante mixte
- Zone à dominante mixte
- Zone à dominante mixte

Mixité fonctionnelle

- Zone à dominante mixte
- Zone à dominante mixte
- Zone à dominante mixte
- Zone à dominante mixte
- Zone à dominante mixte
- Zone à dominante mixte
- Zone à dominante mixte
- Zone à dominante mixte
- Zone à dominante mixte
- Zone à dominante mixte
- Zone à dominante mixte
- Zone à dominante mixte
- Zone à dominante mixte
- Zone à dominante mixte
- Zone à dominante mixte
- Zone à dominante mixte
- Zone à dominante mixte
- Zone à dominante mixte
- Zone à dominante mixte
- Zone à dominante mixte



Envoyé en préfecture le 24/03/2020  
Reçu en préfecture le 24/03/2020  
Affiché le  
ID : 041-244-100798-20200302-041\_001C\_2020-DE







Plan Local d'Urbanisme intercommunal

Communauté de communes du Grand Chambord

Pièce 4.4 Sections A3 1 / 3 000

Section : No 015  
Commune : Saint-Laurent-Nouan

-  Zone d'habitat rural
-  Zone d'habitat rural à densité accrue
-  Zone d'habitat rural à densité accrue (zone de protection des sites, zones de protection des paysages, zones de protection des sites naturels, zones de protection des sites culturels)
-  Zone d'habitat rural à densité accrue (zone de protection des sites naturels, zones de protection des sites culturels)
-  Zone d'habitat rural à densité accrue (zone de protection des sites culturels)
-  Zone d'habitat rural à densité accrue (zone de protection des sites culturels)
-  Zone d'habitat rural à densité accrue (zone de protection des sites culturels)
-  Zone d'habitat rural à densité accrue (zone de protection des sites culturels)
-  Zone d'habitat rural à densité accrue (zone de protection des sites culturels)
-  Zone d'habitat rural à densité accrue (zone de protection des sites culturels)
-  Zone d'habitat rural à densité accrue (zone de protection des sites culturels)
-  Zone d'habitat rural à densité accrue (zone de protection des sites culturels)
-  Zone d'habitat rural à densité accrue (zone de protection des sites culturels)
-  Zone d'habitat rural à densité accrue (zone de protection des sites culturels)
-  Zone d'habitat rural à densité accrue (zone de protection des sites culturels)
-  Zone d'habitat rural à densité accrue (zone de protection des sites culturels)

Qualité architecturale, urbaine et paysagère

-  Niveau 16 (secteur A3, 101, 102, 103, 104, 105, 106, 107, 108, 109, 110, 111, 112, 113, 114, 115, 116, 117, 118, 119, 120, 121, 122, 123, 124, 125, 126, 127, 128, 129, 130, 131, 132, 133, 134, 135, 136, 137, 138, 139, 140, 141, 142, 143, 144, 145, 146, 147, 148, 149, 150, 151, 152, 153, 154, 155, 156, 157, 158, 159, 160, 161, 162, 163, 164, 165, 166, 167, 168, 169, 170, 171, 172, 173, 174, 175, 176, 177, 178, 179, 180, 181, 182, 183, 184, 185, 186, 187, 188, 189, 190, 191, 192, 193, 194, 195, 196, 197, 198, 199, 200, 201, 202, 203, 204, 205, 206, 207, 208, 209, 210, 211, 212, 213, 214, 215, 216, 217, 218, 219, 220, 221, 222, 223, 224, 225, 226, 227, 228, 229, 230, 231, 232, 233, 234, 235, 236, 237, 238, 239, 240, 241, 242, 243, 244, 245, 246, 247, 248, 249, 250, 251, 252, 253, 254, 255, 256, 257, 258, 259, 260, 261, 262, 263, 264, 265, 266, 267, 268, 269, 270, 271, 272, 273, 274, 275, 276, 277, 278, 279, 280, 281, 282, 283, 284, 285, 286, 287, 288, 289, 290, 291, 292, 293, 294, 295, 296, 297, 298, 299, 300, 301, 302, 303, 304, 305, 306, 307, 308, 309, 310, 311, 312, 313, 314, 315, 316, 317, 318, 319, 320, 321, 322, 323, 324, 325, 326, 327, 328, 329, 330, 331, 332, 333, 334, 335, 336, 337, 338, 339, 340, 341, 342, 343, 344, 345, 346, 347, 348, 349, 350, 351, 352, 353, 354, 355, 356, 357, 358, 359, 360, 361, 362, 363, 364, 365, 366, 367, 368, 369, 370, 371, 372, 373, 374, 375, 376, 377, 378, 379, 380, 381, 382, 383, 384, 385, 386, 387, 388, 389, 390, 391, 392, 393, 394, 395, 396, 397, 398, 399, 400, 401, 402, 403, 404, 405, 406, 407, 408, 409, 410, 411, 412, 413, 414, 415, 416, 417, 418, 419, 420, 421, 422, 423, 424, 425, 426, 427, 428, 429, 430, 431, 432, 433, 434, 435, 436, 437, 438, 439, 440, 441, 442, 443, 444, 445, 446, 447, 448, 449, 450, 451, 452, 453, 454, 455, 456, 457, 458, 459, 460, 461, 462, 463, 464, 465, 466, 467, 468, 469, 470, 471, 472, 473, 474, 475, 476, 477, 478, 479, 480, 481, 482, 483, 484, 485, 486, 487, 488, 489, 490, 491, 492, 493, 494, 495, 496, 497, 498, 499, 500, 501, 502, 503, 504, 505, 506, 507, 508, 509, 510, 511, 512, 513, 514, 515, 516, 517, 518, 519, 520, 521, 522, 523, 524, 525, 526, 527, 528, 529, 530, 531, 532, 533, 534, 535, 536, 537, 538, 539, 540, 541, 542, 543, 544, 545, 546, 547, 548, 549, 550, 551, 552, 553, 554, 555, 556, 557, 558, 559, 560, 561, 562, 563, 564, 565, 566, 567, 568, 569, 570, 571, 572, 573, 574, 575, 576, 577, 578, 579, 580, 581, 582, 583, 584, 585, 586, 587, 588, 589, 590, 591, 592, 593, 594, 595, 596, 597, 598, 599, 600, 601, 602, 603, 604, 605, 606, 607, 608, 609, 610, 611, 612, 613, 614, 615, 616, 617, 618, 619, 620, 621, 622, 623, 624, 625, 626, 627, 628, 629, 630, 631, 632, 633, 634, 635, 636, 637, 638, 639, 640, 641, 642, 643, 644, 645, 646, 647, 648, 649, 650, 651, 652, 653, 654, 655, 656, 657, 658, 659, 660, 661, 662, 663, 664, 665, 666, 667, 668, 669, 670, 671, 672, 673, 674, 675, 676, 677, 678, 679, 680, 681, 682, 683, 684, 685, 686, 687, 688, 689, 690, 691, 692, 693, 694, 695, 696, 697, 698, 699, 700, 701, 702, 703, 704, 705, 706, 707, 708, 709, 710, 711, 712, 713, 714, 715, 716, 717, 718, 719, 720, 721, 722, 723, 724, 725, 726, 727, 728, 729, 730, 731, 732, 733, 734, 735, 736, 737, 738, 739, 740, 741, 742, 743, 744, 745, 746, 747, 748, 749, 750, 751, 752, 753, 754, 755, 756, 757, 758, 759, 760, 761, 762, 763, 764, 765, 766, 767, 768, 769, 770, 771, 772, 773, 774, 775, 776, 777, 778, 779, 780, 781, 782, 783, 784, 785, 786, 787, 788, 789, 790, 791, 792, 793, 794, 795, 796, 797, 798, 799, 800, 801, 802, 803, 804, 805, 806, 807, 808, 809, 810, 811, 812, 813, 814, 815, 816, 817, 818, 819, 820, 821, 822, 823, 824, 825, 826, 827, 828, 829, 830, 831, 832, 833, 834, 835, 836, 837, 838, 839, 840, 841, 842, 843, 844, 845, 846, 847, 848, 849, 850, 851, 852, 853, 854, 855, 856, 857, 858, 859, 860, 861, 862, 863, 864, 865, 866, 867, 868, 869, 870, 871, 872, 873, 874, 875, 876, 877, 878, 879, 880, 881, 882, 883, 884, 885, 886, 887, 888, 889, 890, 891, 892, 893, 894, 895, 896, 897, 898, 899, 900, 901, 902, 903, 904, 905, 906, 907, 908, 909, 910, 911, 912, 913, 914, 915, 916, 917, 918, 919, 920, 921, 922, 923, 924, 925, 926, 927, 928, 929, 930, 931, 932, 933, 934, 935, 936, 937, 938, 939, 940, 941, 942, 943, 944, 945, 946, 947, 948, 949, 950, 951, 952, 953, 954, 955, 956, 957, 958, 959, 960, 961, 962, 963, 964, 965, 966, 967, 968, 969, 970, 971, 972, 973, 974, 975, 976, 977, 978, 979, 980, 981, 982, 983, 984, 985, 986, 987, 988, 989, 990, 991, 992, 993, 994, 995, 996, 997, 998, 999, 1000)















Mixité fonctionnelle

-  Zone d'habitat rural
-  Zone d'habitat rural à densité accrue
-  Zone d'habitat rural à densité accrue (zone de protection des sites, zones de protection des paysages, zones de protection des sites naturels, zones de protection des sites culturels)
-  Zone d'habitat rural à densité accrue (zone de protection des sites naturels, zones de protection des sites culturels)
-  Zone d'habitat rural à densité accrue (zone de protection des sites culturels)
-  Zone d'habitat rural à densité accrue (zone de protection des sites culturels)
-  Zone d'habitat rural à densité accrue (zone de protection des sites culturels)
-  Zone d'habitat rural à densité accrue (zone de protection des sites culturels)
-  Zone d'habitat rural à densité accrue (zone de protection des sites culturels)
-  Zone d'habitat rural à densité accrue (zone de protection des sites culturels)
-  Zone d'habitat rural à densité accrue (zone de protection des sites culturels)
-  Zone d'habitat rural à densité accrue (zone de protection des sites culturels)
-  Zone d'habitat rural à densité accrue (zone de protection des sites culturels)
-  Zone d'habitat rural à densité accrue (zone de protection des sites culturels)
-  Zone d'habitat rural à densité accrue (zone de protection des sites culturels)















-  Urbanisation de zone
-  ZAU - Zone à urbaniser (ZAU) en zone
-  ZAU - Zone à urbaniser (ZAU) en zone
-  ZAU - Zone à urbaniser (ZAU) en zone
-  ZAU - Zone à urbaniser (ZAU) en zone
-  ZAU - Zone à urbaniser (ZAU) en zone
-  ZAU - Zone à urbaniser (ZAU) en zone
-  ZAU - Zone à urbaniser (ZAU) en zone
-  ZAU - Zone à urbaniser (ZAU) en zone
-  ZAU - Zone à urbaniser (ZAU) en zone
-  ZAU - Zone à urbaniser (ZAU) en zone
-  ZAU - Zone à urbaniser (ZAU) en zone
-  ZAU - Zone à urbaniser (ZAU) en zone
-  ZAU - Zone à urbaniser (ZAU) en zone
-  ZAU - Zone à urbaniser (ZAU) en zone
-  ZAU - Zone à urbaniser (ZAU) en zone
-  ZAU - Zone à urbaniser (ZAU) en zone
-  ZAU - Zone à urbaniser (ZAU) en zone
-  ZAU - Zone à urbaniser (ZAU) en zone
-  ZAU - Zone à urbaniser (ZAU) en zone
-  ZAU - Zone à urbaniser (ZAU) en zone
-  ZAU - Zone à urbaniser (ZAU) en zone
-  ZAU - Zone à urbaniser (ZAU) en zone
-  ZAU - Zone à urbaniser (ZAU) en zone
-  ZAU - Zone à urbaniser (ZAU) en zone
-  ZAU - Zone à urbaniser (ZAU) en zone
-  ZAU - Zone à urbaniser (ZAU) en zone
-  ZAU - Zone à urbaniser (ZAU) en zone
-  ZAU - Zone à urbaniser (ZAU) en zone
-  ZAU - Zone à urbaniser (ZAU) en zone
-  ZAU - Zone à urbaniser (ZAU) en zone

Qualité architecturale, urbaine et paysagère

-  Espace bois classé (EBC) - Art. L. 112-1, L. 41-4 du Code de l'Urbanisme
-  Zone agricole protégée (ZAP) - Art. L. 112-1, L. 41-4 du Code de l'Urbanisme
-  Espace bois classé (EBC) - Art. L. 112-1, L. 41-4 du Code de l'Urbanisme
-  Zone agricole protégée (ZAP) - Art. L. 112-1, L. 41-4 du Code de l'Urbanisme
-  Espace bois classé (EBC) - Art. L. 112-1, L. 41-4 du Code de l'Urbanisme
-  Zone agricole protégée (ZAP) - Art. L. 112-1, L. 41-4 du Code de l'Urbanisme
-  Espace bois classé (EBC) - Art. L. 112-1, L. 41-4 du Code de l'Urbanisme
-  Zone agricole protégée (ZAP) - Art. L. 112-1, L. 41-4 du Code de l'Urbanisme
-  Espace bois classé (EBC) - Art. L. 112-1, L. 41-4 du Code de l'Urbanisme
-  Zone agricole protégée (ZAP) - Art. L. 112-1, L. 41-4 du Code de l'Urbanisme
-  Espace bois classé (EBC) - Art. L. 112-1, L. 41-4 du Code de l'Urbanisme
-  Zone agricole protégée (ZAP) - Art. L. 112-1, L. 41-4 du Code de l'Urbanisme
-  Espace bois classé (EBC) - Art. L. 112-1, L. 41-4 du Code de l'Urbanisme
-  Zone agricole protégée (ZAP) - Art. L. 112-1, L. 41-4 du Code de l'Urbanisme

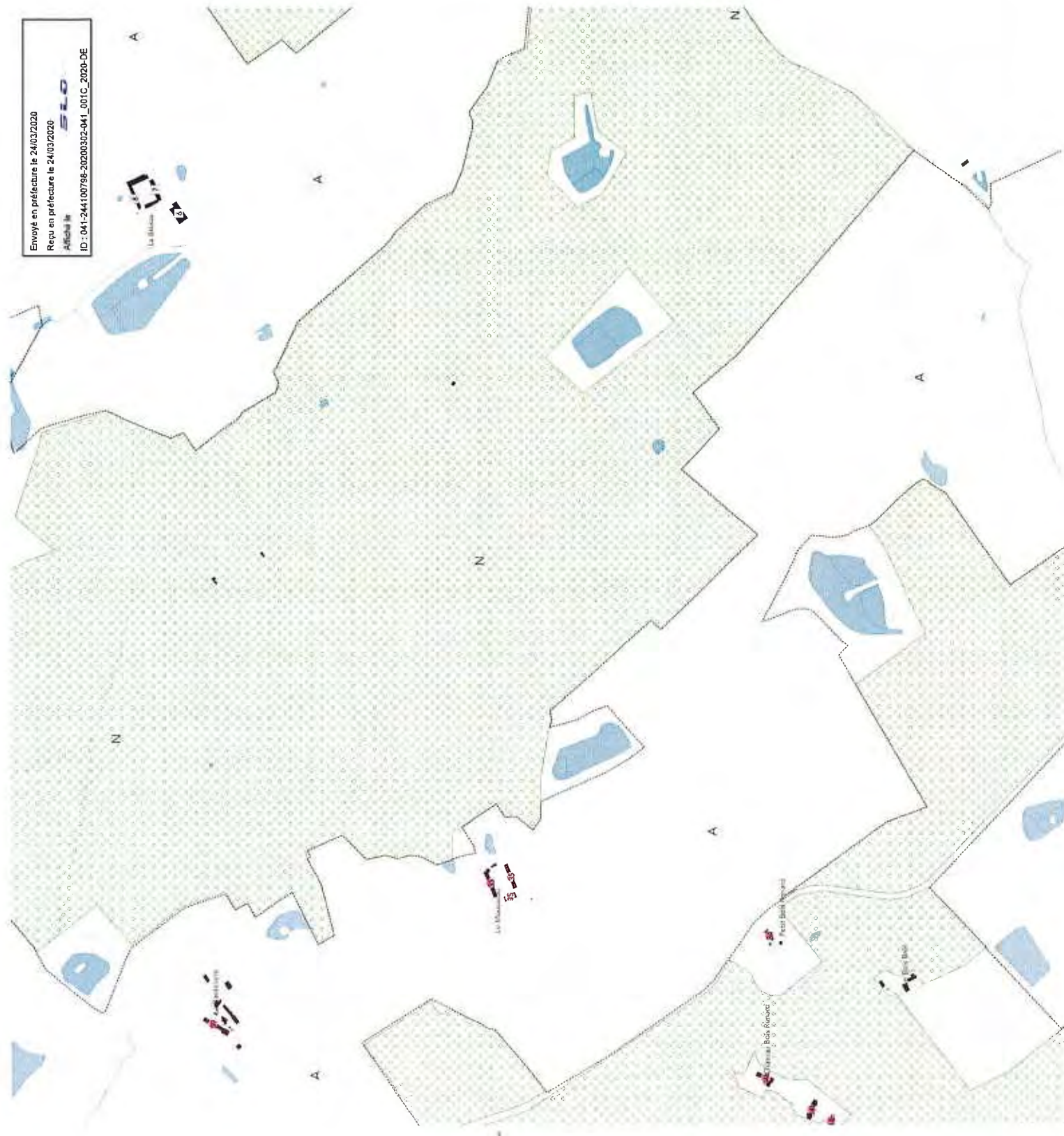
Mixité fonctionnelle

-  ZAU - Zone à urbaniser (ZAU) en zone
-  ZAU - Zone à urbaniser (ZAU) en zone
-  ZAU - Zone à urbaniser (ZAU) en zone
-  ZAU - Zone à urbaniser (ZAU) en zone
-  ZAU - Zone à urbaniser (ZAU) en zone
-  ZAU - Zone à urbaniser (ZAU) en zone
-  ZAU - Zone à urbaniser (ZAU) en zone
-  ZAU - Zone à urbaniser (ZAU) en zone
-  ZAU - Zone à urbaniser (ZAU) en zone
-  ZAU - Zone à urbaniser (ZAU) en zone
-  ZAU - Zone à urbaniser (ZAU) en zone
-  ZAU - Zone à urbaniser (ZAU) en zone

-  ZAU - Zone à urbaniser (ZAU) en zone
-  ZAU - Zone à urbaniser (ZAU) en zone
-  ZAU - Zone à urbaniser (ZAU) en zone
-  ZAU - Zone à urbaniser (ZAU) en zone
-  ZAU - Zone à urbaniser (ZAU) en zone
-  ZAU - Zone à urbaniser (ZAU) en zone
-  ZAU - Zone à urbaniser (ZAU) en zone



Envoyé en préfecture le 24/03/2020  
Reçu en préfecture le 24/03/2020  
Affiché le  
ID : 041-244100798-20200302-04\_001C\_2020-DE





Plan Local d'Urbanisme intercommunal


















Communauté de communes du Grand Chambord

Pièce 4.4 Sections A3 1 / 3 000

Section : Nis 038  
 Commune : Crouy-sur-Cosson - La Ferté-Saint-Cyr

-  Zones à vocation agricole
-  Zones à vocation industrielle
-  Zones à vocation commerciale
-  Zones à vocation artisanale
-  Zones à vocation tertiaire
-  Zones à vocation résidentielle
-  Zones à vocation mixte
-  Zones à vocation agricole
-  Zones à vocation commerciale
-  Zones à vocation artisanale
-  Zones à vocation tertiaire
-  Zones à vocation résidentielle
-  Zones à vocation mixte
-  Zones à vocation agricole
-  Zones à vocation commerciale
-  Zones à vocation tertiaire
-  Zones à vocation résidentielle
-  Zones à vocation mixte

- Qualité architecturale, urbaine et paysagère**
-  Sites et paysages remarquables
  -  Sites et paysages remarquables
  -  Sites et paysages remarquables
  -  Sites et paysages remarquables
  -  Sites et paysages remarquables
  -  Sites et paysages remarquables
  -  Sites et paysages remarquables
  -  Sites et paysages remarquables
  -  Sites et paysages remarquables
  -  Sites et paysages remarquables
  -  Sites et paysages remarquables
  -  Sites et paysages remarquables
  -  Sites et paysages remarquables
  -  Sites et paysages remarquables
  -  Sites et paysages remarquables
  -  Sites et paysages remarquables
  -  Sites et paysages remarquables
  -  Sites et paysages remarquables
  -  Sites et paysages remarquables
  -  Sites et paysages remarquables

- Mixité fonctionnelle**
-  Zones à vocation agricole
  -  Zones à vocation industrielle
  -  Zones à vocation commerciale
  -  Zones à vocation artisanale
  -  Zones à vocation tertiaire
  -  Zones à vocation résidentielle
  -  Zones à vocation mixte
  -  Zones à vocation agricole
  -  Zones à vocation commerciale
  -  Zones à vocation tertiaire
  -  Zones à vocation résidentielle
  -  Zones à vocation mixte
  -  Zones à vocation agricole
  -  Zones à vocation commerciale
  -  Zones à vocation tertiaire
  -  Zones à vocation résidentielle
  -  Zones à vocation mixte



Envoyé en préfecture le 24/03/2020  
 Reçu en préfecture le 24/03/2020  
 Affiché le  
 ID : 041-244100756-20200302-041\_011C\_2020\_0E



Envoyé en préfecture le 24/03/2020  
Reçu en préfecture le 24/03/2020  
Affiché le :  
ID : 041-244-100796-20200302-041\_001C\_2020-DE



- 110 - Zone d'habitat individuel
- 111 - Zone d'habitat individuel collectif
- 112 - Zone d'habitat individuel collectif
- 113 - Zone d'habitat individuel collectif
- 114 - Zone d'habitat individuel collectif
- 115 - Zone d'habitat individuel collectif
- 116 - Zone d'habitat individuel collectif
- 117 - Zone d'habitat individuel collectif
- 118 - Zone d'habitat individuel collectif
- 119 - Zone d'habitat individuel collectif
- 120 - Zone d'habitat individuel collectif
- 121 - Zone d'habitat individuel collectif
- 122 - Zone d'habitat individuel collectif
- 123 - Zone d'habitat individuel collectif
- 124 - Zone d'habitat individuel collectif
- 125 - Zone d'habitat individuel collectif
- 126 - Zone d'habitat individuel collectif
- 127 - Zone d'habitat individuel collectif
- 128 - Zone d'habitat individuel collectif
- 129 - Zone d'habitat individuel collectif
- 130 - Zone d'habitat individuel collectif
- 131 - Zone d'habitat individuel collectif
- 132 - Zone d'habitat individuel collectif
- 133 - Zone d'habitat individuel collectif
- 134 - Zone d'habitat individuel collectif
- 135 - Zone d'habitat individuel collectif
- 136 - Zone d'habitat individuel collectif
- 137 - Zone d'habitat individuel collectif
- 138 - Zone d'habitat individuel collectif
- 139 - Zone d'habitat individuel collectif
- 140 - Zone d'habitat individuel collectif
- 141 - Zone d'habitat individuel collectif
- 142 - Zone d'habitat individuel collectif
- 143 - Zone d'habitat individuel collectif
- 144 - Zone d'habitat individuel collectif
- 145 - Zone d'habitat individuel collectif
- 146 - Zone d'habitat individuel collectif
- 147 - Zone d'habitat individuel collectif
- 148 - Zone d'habitat individuel collectif
- 149 - Zone d'habitat individuel collectif
- 150 - Zone d'habitat individuel collectif

Autres : Secteur d'urbanisme libre à vocation résidentielle en lien avec les complexes touristiques et gîtes

- 151 - Secteur d'urbanisme libre à vocation résidentielle en lien avec les complexes touristiques et gîtes
- 152 - Secteur d'urbanisme libre à vocation résidentielle en lien avec les complexes touristiques et gîtes
- 153 - Secteur d'urbanisme libre à vocation résidentielle en lien avec les complexes touristiques et gîtes
- 154 - Secteur d'urbanisme libre à vocation résidentielle en lien avec les complexes touristiques et gîtes
- 155 - Secteur d'urbanisme libre à vocation résidentielle en lien avec les complexes touristiques et gîtes
- 156 - Secteur d'urbanisme libre à vocation résidentielle en lien avec les complexes touristiques et gîtes
- 157 - Secteur d'urbanisme libre à vocation résidentielle en lien avec les complexes touristiques et gîtes
- 158 - Secteur d'urbanisme libre à vocation résidentielle en lien avec les complexes touristiques et gîtes
- 159 - Secteur d'urbanisme libre à vocation résidentielle en lien avec les complexes touristiques et gîtes
- 160 - Secteur d'urbanisme libre à vocation résidentielle en lien avec les complexes touristiques et gîtes

Qualité architecturale, urbaine et paysagère

- 161 - Qualité architecturale, urbaine et paysagère
- 162 - Qualité architecturale, urbaine et paysagère
- 163 - Qualité architecturale, urbaine et paysagère
- 164 - Qualité architecturale, urbaine et paysagère
- 165 - Qualité architecturale, urbaine et paysagère
- 166 - Qualité architecturale, urbaine et paysagère
- 167 - Qualité architecturale, urbaine et paysagère
- 168 - Qualité architecturale, urbaine et paysagère
- 169 - Qualité architecturale, urbaine et paysagère
- 170 - Qualité architecturale, urbaine et paysagère

Mixité fonctionnelle

- 171 - Mixité fonctionnelle
- 172 - Mixité fonctionnelle
- 173 - Mixité fonctionnelle
- 174 - Mixité fonctionnelle
- 175 - Mixité fonctionnelle
- 176 - Mixité fonctionnelle
- 177 - Mixité fonctionnelle
- 178 - Mixité fonctionnelle
- 179 - Mixité fonctionnelle
- 180 - Mixité fonctionnelle



- 181 - [Symbol] Zone d'habitat individuel
- 182 - [Symbol] Zone d'habitat individuel collectif
- 183 - [Symbol] Zone d'habitat individuel collectif
- 184 - [Symbol] Zone d'habitat individuel collectif
- 185 - [Symbol] Zone d'habitat individuel collectif
- 186 - [Symbol] Zone d'habitat individuel collectif
- 187 - [Symbol] Zone d'habitat individuel collectif
- 188 - [Symbol] Zone d'habitat individuel collectif
- 189 - [Symbol] Zone d'habitat individuel collectif
- 190 - [Symbol] Zone d'habitat individuel collectif
- 191 - [Symbol] Zone d'habitat individuel collectif
- 192 - [Symbol] Zone d'habitat individuel collectif
- 193 - [Symbol] Zone d'habitat individuel collectif
- 194 - [Symbol] Zone d'habitat individuel collectif
- 195 - [Symbol] Zone d'habitat individuel collectif
- 196 - [Symbol] Zone d'habitat individuel collectif
- 197 - [Symbol] Zone d'habitat individuel collectif
- 198 - [Symbol] Zone d'habitat individuel collectif
- 199 - [Symbol] Zone d'habitat individuel collectif
- 200 - [Symbol] Zone d'habitat individuel collectif



Plan Local d'Urbanisme intercommunal











Communauté de communes du Grand Chambord

Pièce 4.4 Sections A3 1 / 3 000










Section : No 041  
Commune : La Ferté-Saint-Cyr






-  Délimitation de zone
-  U1a - Zone agricole protégée
-  U1b - Zone d'habitat individuel protégée
-  U2 - Zone d'habitat individuel protégée
-  U3 - Zone d'habitat individuel protégée
-  U4 - Zone d'habitat individuel protégée
-  U5 - Zone d'habitat individuel protégée
-  U6 - Zone d'habitat individuel protégée
-  U7 - Zone d'habitat individuel protégée
-  U8 - Zone d'habitat individuel protégée
-  U9 - Zone d'habitat individuel protégée
-  U10 - Zone d'habitat individuel protégée
-  U11 - Zone d'habitat individuel protégée
-  U12 - Zone d'habitat individuel protégée
-  U13 - Zone d'habitat individuel protégée
-  U14 - Zone d'habitat individuel protégée
-  U15 - Zone d'habitat individuel protégée
-  U16 - Zone d'habitat individuel protégée
-  U17 - Zone d'habitat individuel protégée
-  U18 - Zone d'habitat individuel protégée
-  U19 - Zone d'habitat individuel protégée

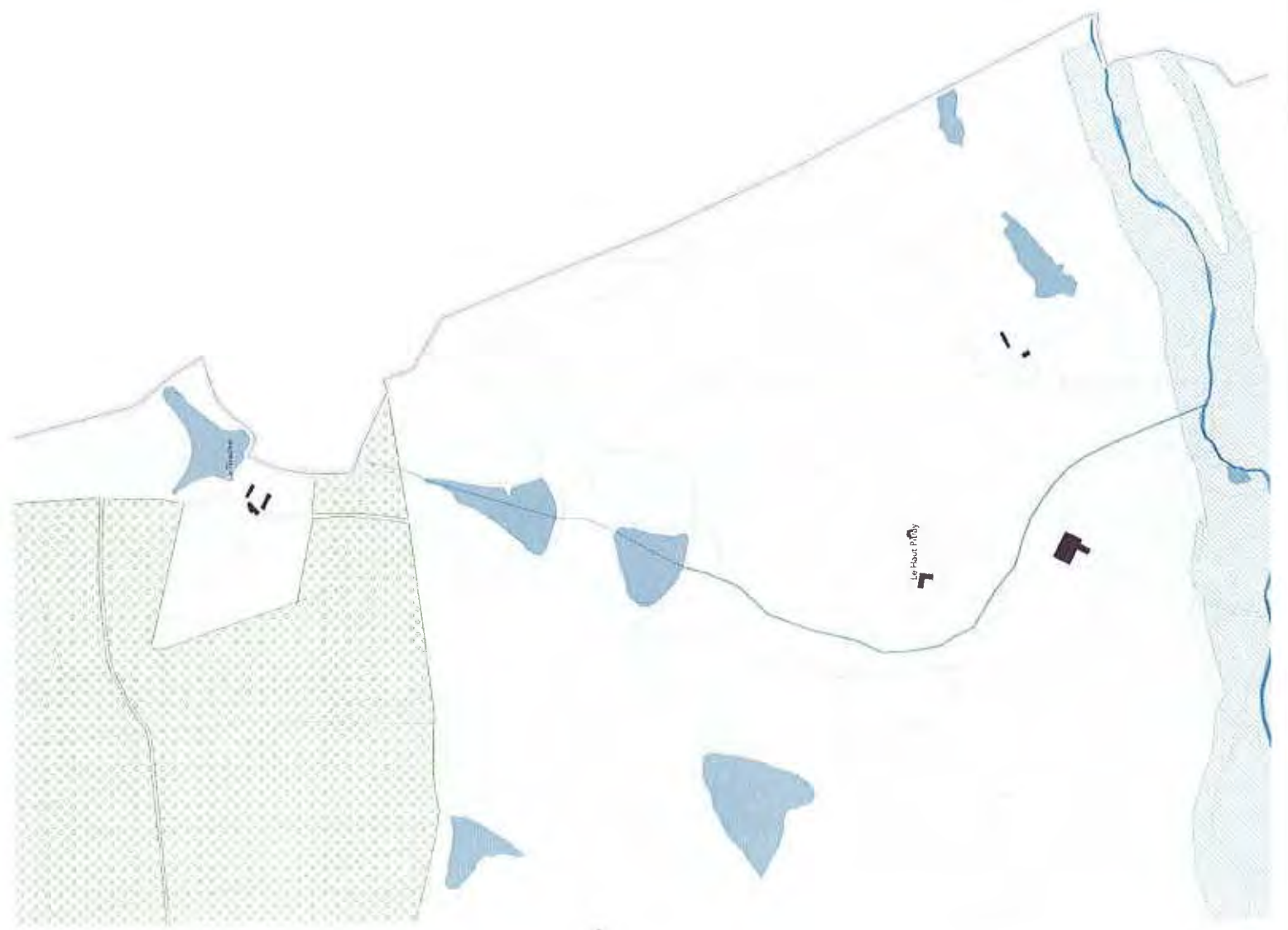
Qualité architecturale, urbaine et paysagère

-  Zonage d'habitat individuel protégé (U1 à U19) du Code de l'Urbanisme
-  Espace rural classé (L. 112-2, L. 421-4 du Code de l'Urbanisme)
-  Zone Natura 2000 (L. 112-2 du Code de l'Urbanisme)
-  Zone agricole protégée (L. 112-2 du Code de l'Urbanisme)
-  Zone de protection des sites (L. 112-2 du Code de l'Urbanisme)
-  Zone de protection des paysages (L. 112-2 du Code de l'Urbanisme)
-  Zone de protection des sites (L. 112-2 du Code de l'Urbanisme)
-  Zone de protection des sites (L. 112-2 du Code de l'Urbanisme)
-  Zone de protection des sites (L. 112-2 du Code de l'Urbanisme)
-  Zone de protection des sites (L. 112-2 du Code de l'Urbanisme)

Mixité fonctionnelle

-  Zone de protection des sites (L. 112-2 du Code de l'Urbanisme)
-  Zone de protection des sites (L. 112-2 du Code de l'Urbanisme)
-  Zone de protection des sites (L. 112-2 du Code de l'Urbanisme)
-  Zone de protection des sites (L. 112-2 du Code de l'Urbanisme)
-  Zone de protection des sites (L. 112-2 du Code de l'Urbanisme)
-  Zone de protection des sites (L. 112-2 du Code de l'Urbanisme)
-  Zone de protection des sites (L. 112-2 du Code de l'Urbanisme)
-  Zone de protection des sites (L. 112-2 du Code de l'Urbanisme)
-  Zone de protection des sites (L. 112-2 du Code de l'Urbanisme)

-  Surface bâtie
-  Surface agricole
-  Espace de circulation
-  Linéaire communautaire
-  Zone d'habitat individuel protégée



Plan Local d'Urbanisme intercommunal






Communauté de communes du Grand Chambord

Pièce 4.4 Sections A3 1 / 3 000

Section : No 042  
Commune : Montivault

-  Zone d'habitat dispersé
-  Zone d'habitat individuel
-  Zone d'habitat collectif
-  Zone d'habitat mixte
-  Zone d'habitat à densité élevée
-  Zone d'habitat à densité très élevée
-  Zone d'habitat à densité maximale
-  Zone d'habitat à densité maximale et à caractère touristique
-  Zone d'habitat à densité maximale et à caractère touristique et agricole
-  Zone d'habitat à densité maximale et à caractère touristique et agricole et commercial
-  Zone d'habitat à densité maximale et à caractère touristique et agricole et commercial et industriel
-  Zone d'habitat à densité maximale et à caractère touristique et agricole et commercial et industriel et artisanal
-  Zone d'habitat à densité maximale et à caractère touristique et agricole et commercial et industriel et artisanal et agricole
-  Zone d'habitat à densité maximale et à caractère touristique et agricole et commercial et industriel et artisanal et agricole et artisanal
-  Zone d'habitat à densité maximale et à caractère touristique et agricole et commercial et industriel et artisanal et agricole et artisanal et artisanal
-  Zone d'habitat à densité maximale et à caractère touristique et agricole et commercial et industriel et artisanal et agricole et artisanal et artisanal et artisanal


Qualité architecturale, urbaine et paysagère

-  Espace de qualité architecturale, urbaine et paysagère
-  Espace de qualité architecturale, urbaine et paysagère et commerciale
-  Espace de qualité architecturale, urbaine et paysagère et commerciale et artisanale
-  Espace de qualité architecturale, urbaine et paysagère et commerciale et artisanale et agricole
-  Espace de qualité architecturale, urbaine et paysagère et commerciale et artisanale et agricole et artisanal

Mixité fonctionnelle

-  Zone de mixité fonctionnelle
-  Zone de mixité fonctionnelle et commerciale
-  Zone de mixité fonctionnelle et commerciale et artisanale
-  Zone de mixité fonctionnelle et commerciale et artisanale et agricole
-  Zone de mixité fonctionnelle et commerciale et artisanale et agricole et artisanal
-  Zone de mixité fonctionnelle et commerciale et artisanale et agricole et artisanal et artisanal
-  Zone de mixité fonctionnelle et commerciale et artisanale et agricole et artisanal et artisanal et artisanal

-  Surface bâtie
-  Lignes électriques
-  Emprise de circulation
-  Lignes de communication



Plan Local d'Urbanisme Intercommunal










Communauté de communes du Grand Chambord

Pièce 4.4 Sections A3 1 / 3 000










Section : No 043  
Commune : Montivault






-  Délimitation des zones
-  (R1) - Zone à urbaniser en priorité
-  (R2) - Zone à urbaniser ultérieurement
-  (R3) - Zone à urbaniser en dernier lieu
-  (R4) - Zone à urbaniser en dernier lieu
-  (R5) - Zone à urbaniser en dernier lieu
-  (R6) - Zone à urbaniser en dernier lieu
-  (R7) - Zone à urbaniser en dernier lieu
-  (R8) - Zone à urbaniser en dernier lieu
-  (R9) - Zone à urbaniser en dernier lieu
-  (R10) - Zone à urbaniser en dernier lieu
-  (R11) - Zone à urbaniser en dernier lieu
-  (R12) - Zone à urbaniser en dernier lieu
-  (R13) - Zone à urbaniser en dernier lieu
-  (R14) - Zone à urbaniser en dernier lieu
-  (R15) - Zone à urbaniser en dernier lieu
-  (R16) - Zone à urbaniser en dernier lieu
-  (R17) - Zone à urbaniser en dernier lieu
-  (R18) - Zone à urbaniser en dernier lieu
-  (R19) - Zone à urbaniser en dernier lieu
-  (R20) - Zone à urbaniser en dernier lieu

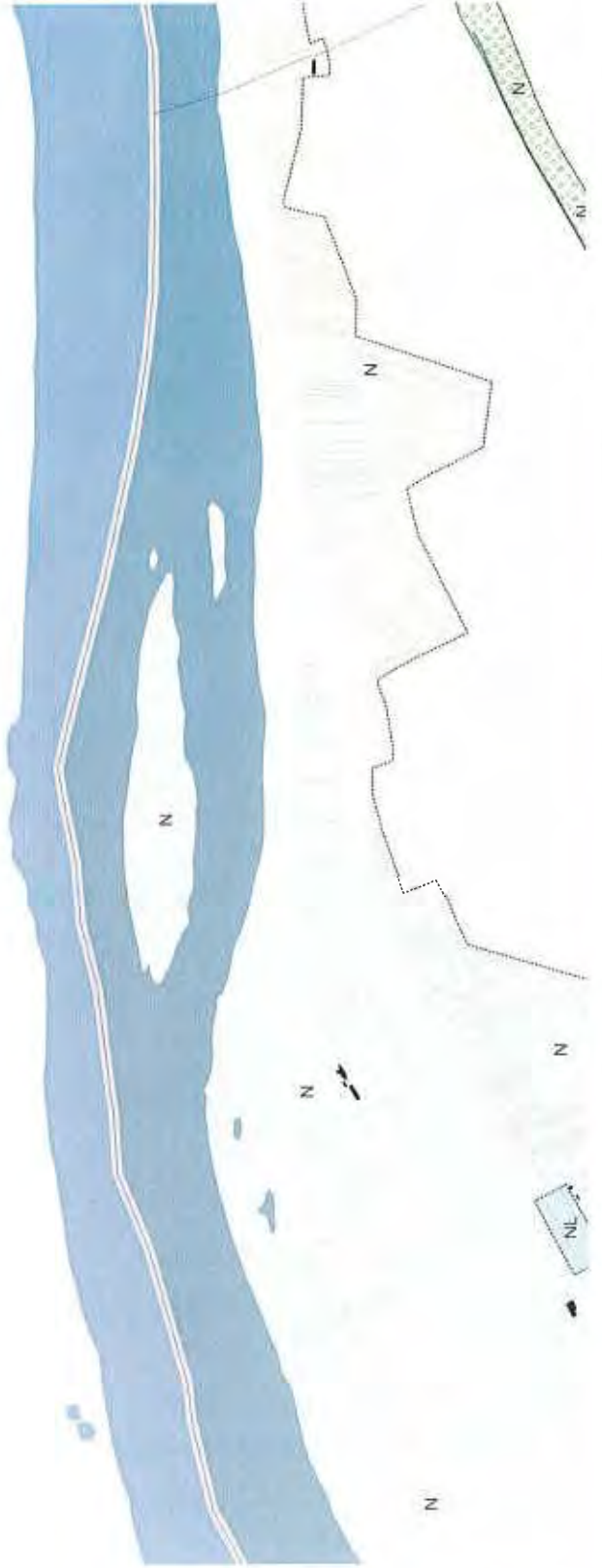
Qualité architecturale, urbaine et paysagère

-  Délimitation des zones à qualité architecturale, urbaine et paysagère
-  Espace bois classé (L. 113-2, L. 42-14 du Code de l'Urbanisme)
-  Travaux de rénovation de l'habitat (L. 113-2 du Code de l'Urbanisme)
-  Zone à qualité architecturale, urbaine et paysagère
-  Zone à qualité architecturale, urbaine et paysagère
-  Zone à qualité architecturale, urbaine et paysagère
-  Zone à qualité architecturale, urbaine et paysagère
-  Zone à qualité architecturale, urbaine et paysagère
-  Zone à qualité architecturale, urbaine et paysagère

Mixité fonctionnelle

-  Zone à mixité fonctionnelle
-  Zone à mixité fonctionnelle
-  Zone à mixité fonctionnelle
-  Zone à mixité fonctionnelle
-  Zone à mixité fonctionnelle
-  Zone à mixité fonctionnelle
-  Zone à mixité fonctionnelle
-  Zone à mixité fonctionnelle
-  Zone à mixité fonctionnelle

-  Surface Non Urbanisable
-  Surface à Urbaniser
-  Surface à Urbaniser
-  Surface à Urbaniser
-  Surface à Urbaniser



Plan Local d'Urbanisme intercommunal









Communauté de communes du Grand Chambord

Pièce 4.4 Sections A3 1 / 3 000

Section : No 044
   
 Commune : Mâstives - Saint-Dyé-sur-Loire

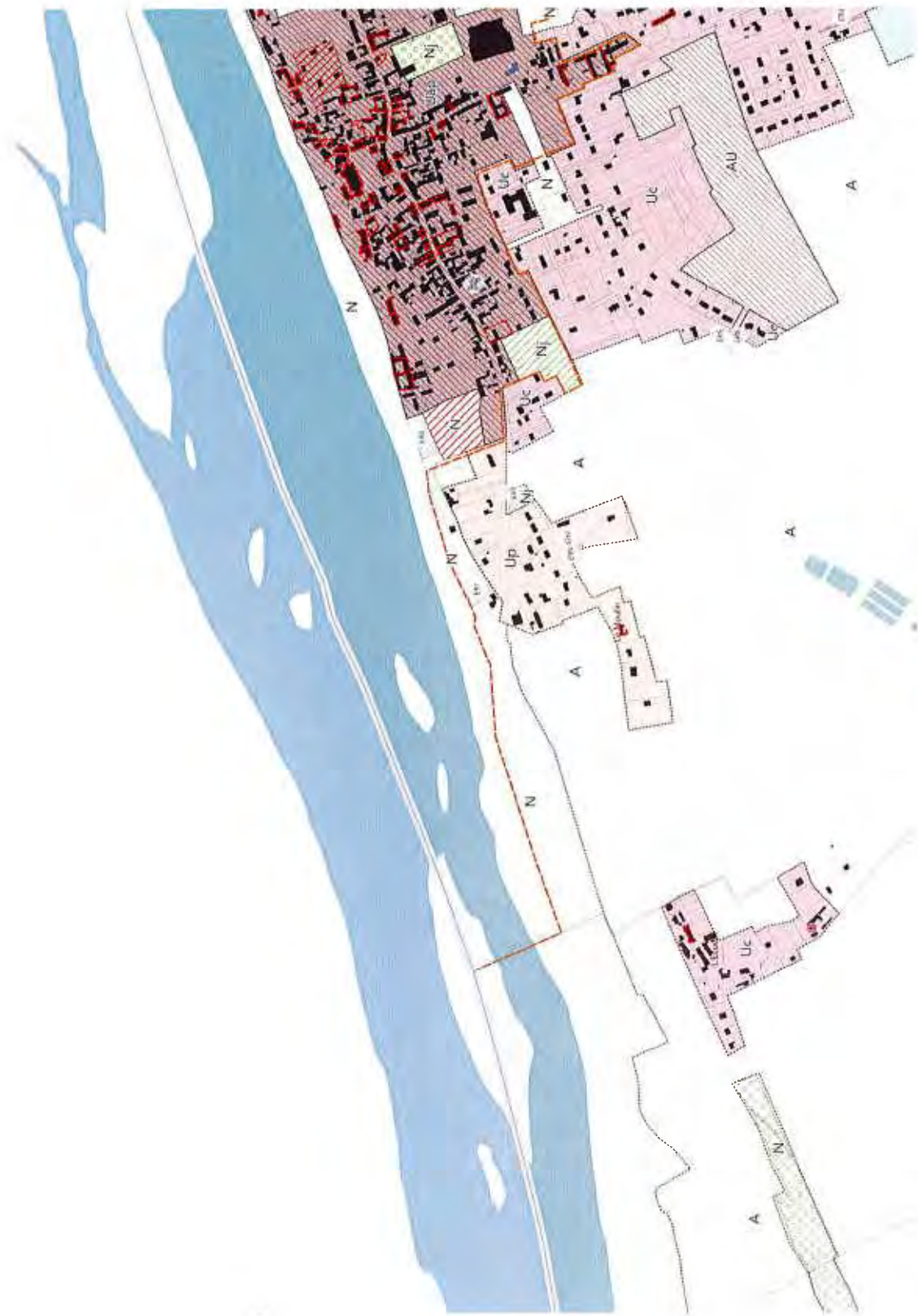
-  Administration Mairie
-  Ubc - Zone urbaine patrimoniale
-  Ubc - Zone urbaine patrimoniale
-  Ubc - Zone urbaine patrimoniale
-  Ubc - Zone urbaine patrimoniale
-  Ubc - Zone urbaine patrimoniale
-  Ubc - Zone urbaine patrimoniale
-  Ubc - Zone urbaine patrimoniale
-  Ubc - Zone urbaine patrimoniale
-  Ubc - Zone urbaine patrimoniale
-  Ubc - Zone urbaine patrimoniale
-  Ubc - Zone urbaine patrimoniale
-  Ubc - Zone urbaine patrimoniale
-  Ubc - Zone urbaine patrimoniale
-  Ubc - Zone urbaine patrimoniale
-  Ubc - Zone urbaine patrimoniale
-  Ubc - Zone urbaine patrimoniale
-  Ubc - Zone urbaine patrimoniale
-  Ubc - Zone urbaine patrimoniale
-  Ubc - Zone urbaine patrimoniale
-  Ubc - Zone urbaine patrimoniale
-  Ubc - Zone urbaine patrimoniale
-  Ubc - Zone urbaine patrimoniale
-  Ubc - Zone urbaine patrimoniale
-  Ubc - Zone urbaine patrimoniale
-  Ubc - Zone urbaine patrimoniale
-  Ubc - Zone urbaine patrimoniale
-  Ubc - Zone urbaine patrimoniale
-  Ubc - Zone urbaine patrimoniale
-  Ubc - Zone urbaine patrimoniale
-  Ubc - Zone urbaine patrimoniale
-  Ubc - Zone urbaine patrimoniale
-  Ubc - Zone urbaine patrimoniale
-  Ubc - Zone urbaine patrimoniale
-  Ubc - Zone urbaine patrimoniale
-  Ubc - Zone urbaine patrimoniale
-  Ubc - Zone urbaine patrimoniale
-  Ubc - Zone urbaine patrimoniale
-  Ubc - Zone urbaine patrimoniale
-  Ubc - Zone urbaine patrimoniale
-  Ubc - Zone urbaine patrimoniale
-  Ubc - Zone urbaine patrimoniale
-  Ubc - Zone urbaine patrimoniale
-  Ubc - Zone urbaine patrimoniale
-  Ubc - Zone urbaine patrimoniale
-  Ubc - Zone urbaine patrimoniale
-  Ubc - Zone urbaine patrimoniale
-  Ubc - Zone urbaine patrimoniale

Qualité architecturale, urbaine et paysagère

-  Révisé de l'urbanisme (RUR) à l'annexe 8, 11, 12 du Code de l'Urbanisme
-  Espace cœur classé (L.112, L.421.4 du Code de l'Urbanisme)
-  Zone urbaine patrimoniale (L.112, L.421.4 du Code de l'Urbanisme)
-  Zone urbaine patrimoniale (L.112, L.421.4 du Code de l'Urbanisme)
-  Zone urbaine patrimoniale (L.112, L.421.4 du Code de l'Urbanisme)
-  Zone urbaine patrimoniale (L.112, L.421.4 du Code de l'Urbanisme)
-  Zone urbaine patrimoniale (L.112, L.421.4 du Code de l'Urbanisme)
-  Zone urbaine patrimoniale (L.112, L.421.4 du Code de l'Urbanisme)
-  Zone urbaine patrimoniale (L.112, L.421.4 du Code de l'Urbanisme)

Mixité fonctionnelle

-  Communauté de communes du Grand Chambord
-  Mairie de Mâstives
-  Mairie de Saint-Dyé-sur-Loire
-  Mairie de Saint-Dyé-sur-Loire
-  Mairie de Saint-Dyé-sur-Loire
-  Mairie de Saint-Dyé-sur-Loire
-  Mairie de Saint-Dyé-sur-Loire
-  Mairie de Saint-Dyé-sur-Loire
-  Mairie de Saint-Dyé-sur-Loire
-  Mairie de Saint-Dyé-sur-Loire
-  Mairie de Saint-Dyé-sur-Loire
-  Mairie de Saint-Dyé-sur-Loire
-  Mairie de Saint-Dyé-sur-Loire
-  Mairie de Saint-Dyé-sur-Loire
-  Mairie de Saint-Dyé-sur-Loire
-  Mairie de Saint-Dyé-sur-Loire
-  Mairie de Saint-Dyé-sur-Loire
-  Mairie de Saint-Dyé-sur-Loire



Plan Local d'Urbanisme intercommunal

Communauté de communes du Grand Chambord

Pièce 4.4 Sections A3 1 / 3 000

Section : N°045  
Commune : Saint-Dyé-sur-Loire

- Délimitation de zone**
- Ud - Zone d'urbanisme
  - Uc - Zone d'urbanisme à caractère rural
  - Uj - Zone d'urbanisme à caractère rural (zone de développement urbain)
  - Uv - Zone d'urbanisme à caractère rural (zone de développement urbain)
  - Ue - Zone d'urbanisme à caractère rural (zone de développement urbain)
  - Uf - Zone d'urbanisme à caractère rural (zone de développement urbain)
  - Ug - Zone d'urbanisme à caractère rural (zone de développement urbain)
  - Uh - Zone d'urbanisme à caractère rural (zone de développement urbain)
  - Ui - Zone d'urbanisme à caractère rural (zone de développement urbain)
  - Uj - Zone d'urbanisme à caractère rural (zone de développement urbain)
  - Uk - Zone d'urbanisme à caractère rural (zone de développement urbain)
  - Ul - Zone d'urbanisme à caractère rural (zone de développement urbain)
  - Um - Zone d'urbanisme à caractère rural (zone de développement urbain)
  - Un - Zone d'urbanisme à caractère rural (zone de développement urbain)
  - Uo - Zone d'urbanisme à caractère rural (zone de développement urbain)
  - Up - Zone d'urbanisme à caractère rural (zone de développement urbain)
  - Uq - Zone d'urbanisme à caractère rural (zone de développement urbain)
  - Ur - Zone d'urbanisme à caractère rural (zone de développement urbain)
  - Us - Zone d'urbanisme à caractère rural (zone de développement urbain)
  - Ut - Zone d'urbanisme à caractère rural (zone de développement urbain)
  - Uu - Zone d'urbanisme à caractère rural (zone de développement urbain)
  - Uv - Zone d'urbanisme à caractère rural (zone de développement urbain)
  - Uw - Zone d'urbanisme à caractère rural (zone de développement urbain)
  - Ux - Zone d'urbanisme à caractère rural (zone de développement urbain)
  - Uy - Zone d'urbanisme à caractère rural (zone de développement urbain)
  - Uz - Zone d'urbanisme à caractère rural (zone de développement urbain)
- Autres**
- Ab - Secteur d'urbanisme à caractère rural (zone de développement urbain)
  - Ac - Secteur d'urbanisme à caractère rural (zone de développement urbain)
  - Ad - Secteur d'urbanisme à caractère rural (zone de développement urbain)
  - Ae - Secteur d'urbanisme à caractère rural (zone de développement urbain)
  - Af - Secteur d'urbanisme à caractère rural (zone de développement urbain)
  - Ag - Secteur d'urbanisme à caractère rural (zone de développement urbain)
  - Ah - Secteur d'urbanisme à caractère rural (zone de développement urbain)
  - Ai - Secteur d'urbanisme à caractère rural (zone de développement urbain)
  - Aj - Secteur d'urbanisme à caractère rural (zone de développement urbain)
  - Al - Secteur d'urbanisme à caractère rural (zone de développement urbain)
  - Am - Secteur d'urbanisme à caractère rural (zone de développement urbain)
  - An - Secteur d'urbanisme à caractère rural (zone de développement urbain)
  - Ao - Secteur d'urbanisme à caractère rural (zone de développement urbain)
  - Ap - Secteur d'urbanisme à caractère rural (zone de développement urbain)
  - Aq - Secteur d'urbanisme à caractère rural (zone de développement urbain)
  - Ar - Secteur d'urbanisme à caractère rural (zone de développement urbain)
  - As - Secteur d'urbanisme à caractère rural (zone de développement urbain)
  - At - Secteur d'urbanisme à caractère rural (zone de développement urbain)
  - Au - Secteur d'urbanisme à caractère rural (zone de développement urbain)
  - Av - Secteur d'urbanisme à caractère rural (zone de développement urbain)
  - Aw - Secteur d'urbanisme à caractère rural (zone de développement urbain)
  - Ax - Secteur d'urbanisme à caractère rural (zone de développement urbain)
  - Ay - Secteur d'urbanisme à caractère rural (zone de développement urbain)
  - Az - Secteur d'urbanisme à caractère rural (zone de développement urbain)

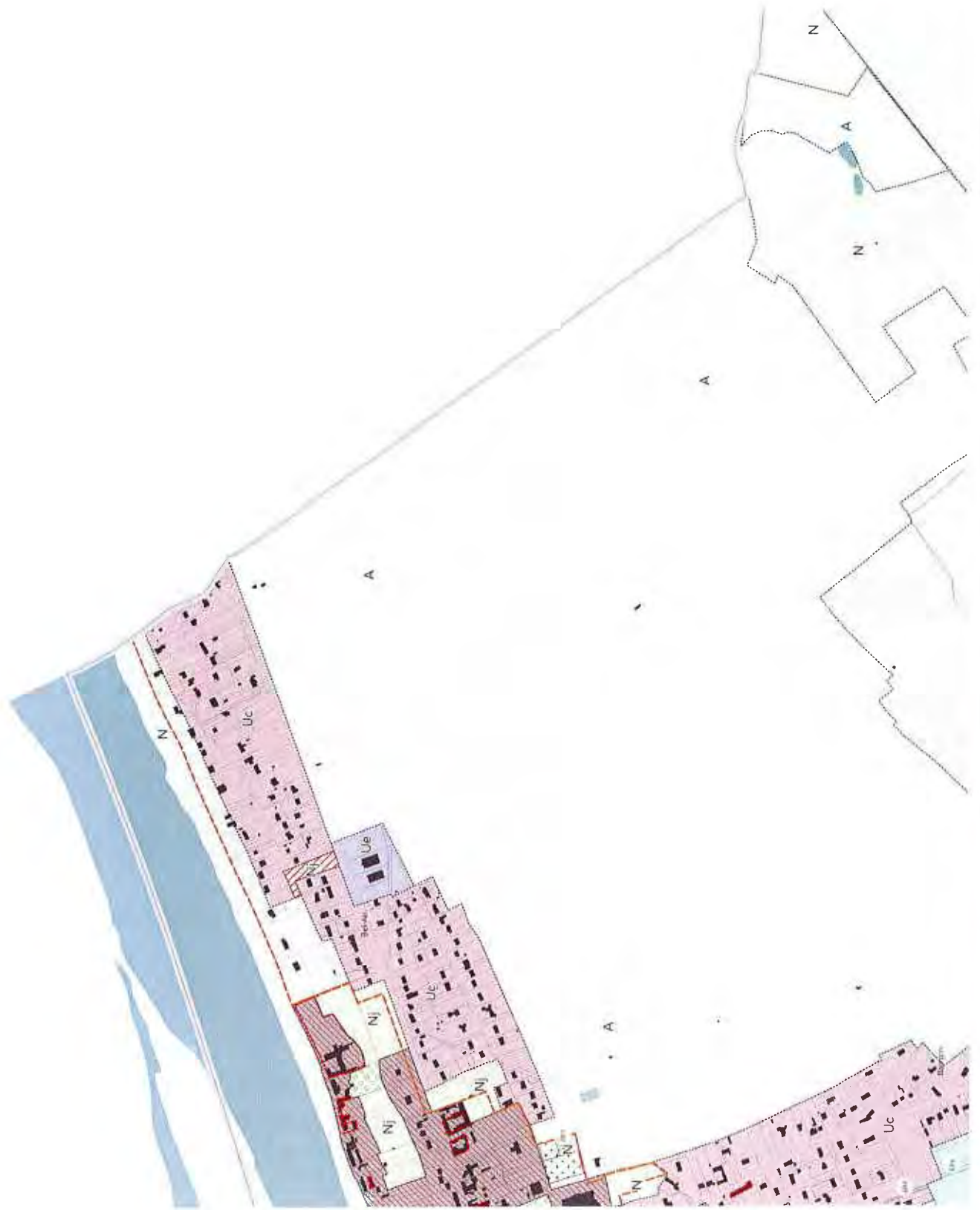
Qualité architecturale, urbaine et paysagère

- Q1 - Qualité architecturale, urbaine et paysagère
- Q2 - Qualité architecturale, urbaine et paysagère
- Q3 - Qualité architecturale, urbaine et paysagère
- Q4 - Qualité architecturale, urbaine et paysagère
- Q5 - Qualité architecturale, urbaine et paysagère
- Q6 - Qualité architecturale, urbaine et paysagère
- Q7 - Qualité architecturale, urbaine et paysagère
- Q8 - Qualité architecturale, urbaine et paysagère
- Q9 - Qualité architecturale, urbaine et paysagère
- Q10 - Qualité architecturale, urbaine et paysagère
- Q11 - Qualité architecturale, urbaine et paysagère
- Q12 - Qualité architecturale, urbaine et paysagère
- Q13 - Qualité architecturale, urbaine et paysagère
- Q14 - Qualité architecturale, urbaine et paysagère
- Q15 - Qualité architecturale, urbaine et paysagère
- Q16 - Qualité architecturale, urbaine et paysagère
- Q17 - Qualité architecturale, urbaine et paysagère
- Q18 - Qualité architecturale, urbaine et paysagère
- Q19 - Qualité architecturale, urbaine et paysagère
- Q20 - Qualité architecturale, urbaine et paysagère

Mixité fonctionnelle

- M1 - Mixité fonctionnelle
- M2 - Mixité fonctionnelle
- M3 - Mixité fonctionnelle
- M4 - Mixité fonctionnelle
- M5 - Mixité fonctionnelle
- M6 - Mixité fonctionnelle
- M7 - Mixité fonctionnelle
- M8 - Mixité fonctionnelle
- M9 - Mixité fonctionnelle
- M10 - Mixité fonctionnelle
- M11 - Mixité fonctionnelle
- M12 - Mixité fonctionnelle
- M13 - Mixité fonctionnelle
- M14 - Mixité fonctionnelle
- M15 - Mixité fonctionnelle
- M16 - Mixité fonctionnelle
- M17 - Mixité fonctionnelle
- M18 - Mixité fonctionnelle
- M19 - Mixité fonctionnelle
- M20 - Mixité fonctionnelle

- S1 - Surface brute
- S2 - Surface brute
- S3 - Surface brute
- S4 - Surface brute
- S5 - Surface brute
- S6 - Surface brute
- S7 - Surface brute
- S8 - Surface brute
- S9 - Surface brute
- S10 - Surface brute
- S11 - Surface brute
- S12 - Surface brute
- S13 - Surface brute
- S14 - Surface brute
- S15 - Surface brute
- S16 - Surface brute
- S17 - Surface brute
- S18 - Surface brute
- S19 - Surface brute
- S20 - Surface brute





Section : No 046  
Commune : Chambord

-  Zones à vocation agricole
-  Zones à vocation agricole
-  Zones à vocation agricole
-  Zones à vocation agricole
-  Zones à vocation agricole
-  Zones à vocation agricole
-  Zones à vocation agricole
-  Zones à vocation agricole
-  Zones à vocation agricole
-  Zones à vocation agricole
-  Zones à vocation agricole
-  Zones à vocation agricole
-  Zones à vocation agricole
-  Zones à vocation agricole
-  Zones à vocation agricole
-  Zones à vocation agricole

Qualité architecturale, urbaine et paysagère

-  Zones à vocation agricole
-  Zones à vocation agricole
-  Zones à vocation agricole
-  Zones à vocation agricole
-  Zones à vocation agricole
-  Zones à vocation agricole
-  Zones à vocation agricole
-  Zones à vocation agricole
-  Zones à vocation agricole
-  Zones à vocation agricole
-  Zones à vocation agricole
-  Zones à vocation agricole
-  Zones à vocation agricole
-  Zones à vocation agricole
-  Zones à vocation agricole
-  Zones à vocation agricole

Mixité fonctionnelle

-  Zones à vocation agricole
-  Zones à vocation agricole
-  Zones à vocation agricole
-  Zones à vocation agricole
-  Zones à vocation agricole
-  Zones à vocation agricole
-  Zones à vocation agricole
-  Zones à vocation agricole
-  Zones à vocation agricole
-  Zones à vocation agricole
-  Zones à vocation agricole
-  Zones à vocation agricole
-  Zones à vocation agricole
-  Zones à vocation agricole
-  Zones à vocation agricole
-  Zones à vocation agricole





Section : No D47  
Communes : Saint-Laurent-Notre-Dame

-  Zone d'activités
-  Zone d'habitat individuel
-  Zone d'habitat collectif
-  Zone d'habitat individuel à caractère rural
-  Zone d'habitat individuel à caractère rural
-  Zone d'habitat individuel à caractère rural
-  Zone d'habitat individuel à caractère rural
-  Zone d'habitat individuel à caractère rural
-  Zone d'habitat individuel à caractère rural
-  Zone d'habitat individuel à caractère rural
-  Zone d'habitat individuel à caractère rural
-  Zone d'habitat individuel à caractère rural
-  Zone d'habitat individuel à caractère rural
-  Zone d'habitat individuel à caractère rural
-  Zone d'habitat individuel à caractère rural
-  Zone d'habitat individuel à caractère rural
-  Zone d'habitat individuel à caractère rural
-  Zone d'habitat individuel à caractère rural
-  Zone d'habitat individuel à caractère rural
-  Zone d'habitat individuel à caractère rural
-  Zone d'habitat individuel à caractère rural
-  Zone d'habitat individuel à caractère rural
-  Zone d'habitat individuel à caractère rural
-  Zone d'habitat individuel à caractère rural
-  Zone d'habitat individuel à caractère rural
-  Zone d'habitat individuel à caractère rural
-  Zone d'habitat individuel à caractère rural
-  Zone d'habitat individuel à caractère rural
-  Zone d'habitat individuel à caractère rural
-  Zone d'habitat individuel à caractère rural
-  Zone d'habitat individuel à caractère rural
-  Zone d'habitat individuel à caractère rural
-  Zone d'habitat individuel à caractère rural
-  Zone d'habitat individuel à caractère rural
-  Zone d'habitat individuel à caractère rural
-  Zone d'habitat individuel à caractère rural
-  Zone d'habitat individuel à caractère rural

Qualité architecturale, urbaine et paysagère

-  Délimitation des zones d'habitat individuel à caractère rural
-  Délimitation des zones d'habitat individuel à caractère rural
-  Délimitation des zones d'habitat individuel à caractère rural
-  Délimitation des zones d'habitat individuel à caractère rural
-  Délimitation des zones d'habitat individuel à caractère rural
-  Délimitation des zones d'habitat individuel à caractère rural
-  Délimitation des zones d'habitat individuel à caractère rural
-  Délimitation des zones d'habitat individuel à caractère rural
-  Délimitation des zones d'habitat individuel à caractère rural
-  Délimitation des zones d'habitat individuel à caractère rural
-  Délimitation des zones d'habitat individuel à caractère rural
-  Délimitation des zones d'habitat individuel à caractère rural
-  Délimitation des zones d'habitat individuel à caractère rural
-  Délimitation des zones d'habitat individuel à caractère rural
-  Délimitation des zones d'habitat individuel à caractère rural
-  Délimitation des zones d'habitat individuel à caractère rural
-  Délimitation des zones d'habitat individuel à caractère rural
-  Délimitation des zones d'habitat individuel à caractère rural
-  Délimitation des zones d'habitat individuel à caractère rural
-  Délimitation des zones d'habitat individuel à caractère rural
-  Délimitation des zones d'habitat individuel à caractère rural

Mixité fonctionnelle

-  Zone d'habitat individuel à caractère rural
-  Zone d'habitat individuel à caractère rural
-  Zone d'habitat individuel à caractère rural
-  Zone d'habitat individuel à caractère rural
-  Zone d'habitat individuel à caractère rural
-  Zone d'habitat individuel à caractère rural
-  Zone d'habitat individuel à caractère rural
-  Zone d'habitat individuel à caractère rural
-  Zone d'habitat individuel à caractère rural
-  Zone d'habitat individuel à caractère rural
-  Zone d'habitat individuel à caractère rural
-  Zone d'habitat individuel à caractère rural
-  Zone d'habitat individuel à caractère rural
-  Zone d'habitat individuel à caractère rural
-  Zone d'habitat individuel à caractère rural










-  Surface libre
-  Zone de surface libre
-  Surface de surface libre
-  Surface de surface libre
-  Surface de surface libre
-  Surface de surface libre
-  Surface de surface libre
-  Surface de surface libre




Envoyé en préfecture le 24/03/2020  
Reçu en préfecture le 24/03/2020  
Affiché le  
ID : 041:244100798-20200302-041\_001C\_2020-DE

-  Zones à vocation agricole
-  Zones à vocation industrielle
-  Zones à vocation commerciale
-  Zones à vocation tertiaire
-  Zones à vocation résidentielle
-  Zones à vocation artisanale
-  Zones à vocation agricole
-  Zones à vocation agricole
-  Zones à vocation agricole
-  Zones à vocation agricole
-  Zones à vocation agricole
-  Zones à vocation agricole
-  Zones à vocation agricole
-  Zones à vocation agricole
-  Zones à vocation agricole
-  Zones à vocation agricole
-  Zones à vocation agricole
-  Zones à vocation agricole
-  Zones à vocation agricole
-  Zones à vocation agricole

Qualité architecturale, urbaine et paysagère

-  Zones à vocation agricole
-  Zones à vocation commerciale
-  Zones à vocation tertiaire
-  Zones à vocation résidentielle
-  Zones à vocation artisanale
-  Zones à vocation agricole
-  Zones à vocation agricole
-  Zones à vocation agricole
-  Zones à vocation agricole

Mixité fonctionnelle

-  Zones à vocation agricole
-  Zones à vocation commerciale
-  Zones à vocation tertiaire
-  Zones à vocation résidentielle
-  Zones à vocation artisanale
-  Zones à vocation agricole
-  Zones à vocation agricole
-  Zones à vocation agricole
-  Zones à vocation agricole

-  Zones à vocation agricole
-  Zones à vocation commerciale
-  Zones à vocation tertiaire
-  Zones à vocation résidentielle
-  Zones à vocation artisanale
-  Zones à vocation agricole
-  Zones à vocation agricole
-  Zones à vocation agricole
-  Zones à vocation agricole



Plan Local d'Urbanisme intercommunal  
 Communauté de communes du Grand Chambord

Pièce 4.4 Sections A3 1 / 3 000

Section : No 049  
 Commune : Crouy-sur-Cosson

-  Zones protégées de l'eau
-  ZONÉ D'UN DÉVELOPPEMENT PRÉFÉRÉNCIEL
-  ZONE D'UN DÉVELOPPEMENT PRÉFÉRÉNCIEL
-  ZONE D'UN DÉVELOPPEMENT PRÉFÉRÉNCIEL
-  ZONE D'UN DÉVELOPPEMENT PRÉFÉRÉNCIEL
-  ZONE D'UN DÉVELOPPEMENT PRÉFÉRÉNCIEL
-  ZONE D'UN DÉVELOPPEMENT PRÉFÉRÉNCIEL
-  ZONE D'UN DÉVELOPPEMENT PRÉFÉRÉNCIEL
-  ZONE D'UN DÉVELOPPEMENT PRÉFÉRÉNCIEL
-  ZONE D'UN DÉVELOPPEMENT PRÉFÉRÉNCIEL
-  ZONE D'UN DÉVELOPPEMENT PRÉFÉRÉNCIEL
-  ZONE D'UN DÉVELOPPEMENT PRÉFÉRÉNCIEL
-  ZONE D'UN DÉVELOPPEMENT PRÉFÉRÉNCIEL
-  ZONE D'UN DÉVELOPPEMENT PRÉFÉRÉNCIEL
-  ZONE D'UN DÉVELOPPEMENT PRÉFÉRÉNCIEL
-  ZONE D'UN DÉVELOPPEMENT PRÉFÉRÉNCIEL
-  ZONE D'UN DÉVELOPPEMENT PRÉFÉRÉNCIEL
-  ZONE D'UN DÉVELOPPEMENT PRÉFÉRÉNCIEL
-  ZONE D'UN DÉVELOPPEMENT PRÉFÉRÉNCIEL
-  ZONE D'UN DÉVELOPPEMENT PRÉFÉRÉNCIEL
-  ZONE D'UN DÉVELOPPEMENT PRÉFÉRÉNCIEL
-  ZONE D'UN DÉVELOPPEMENT PRÉFÉRÉNCIEL

Qualité architecturale, urbaine et paysagère

-  Éléments architecturaux remarquables
-  Zones à vocation paysagère
-  Zones à vocation paysagère
-  Zones à vocation paysagère
-  Zones à vocation paysagère
-  Zones à vocation paysagère

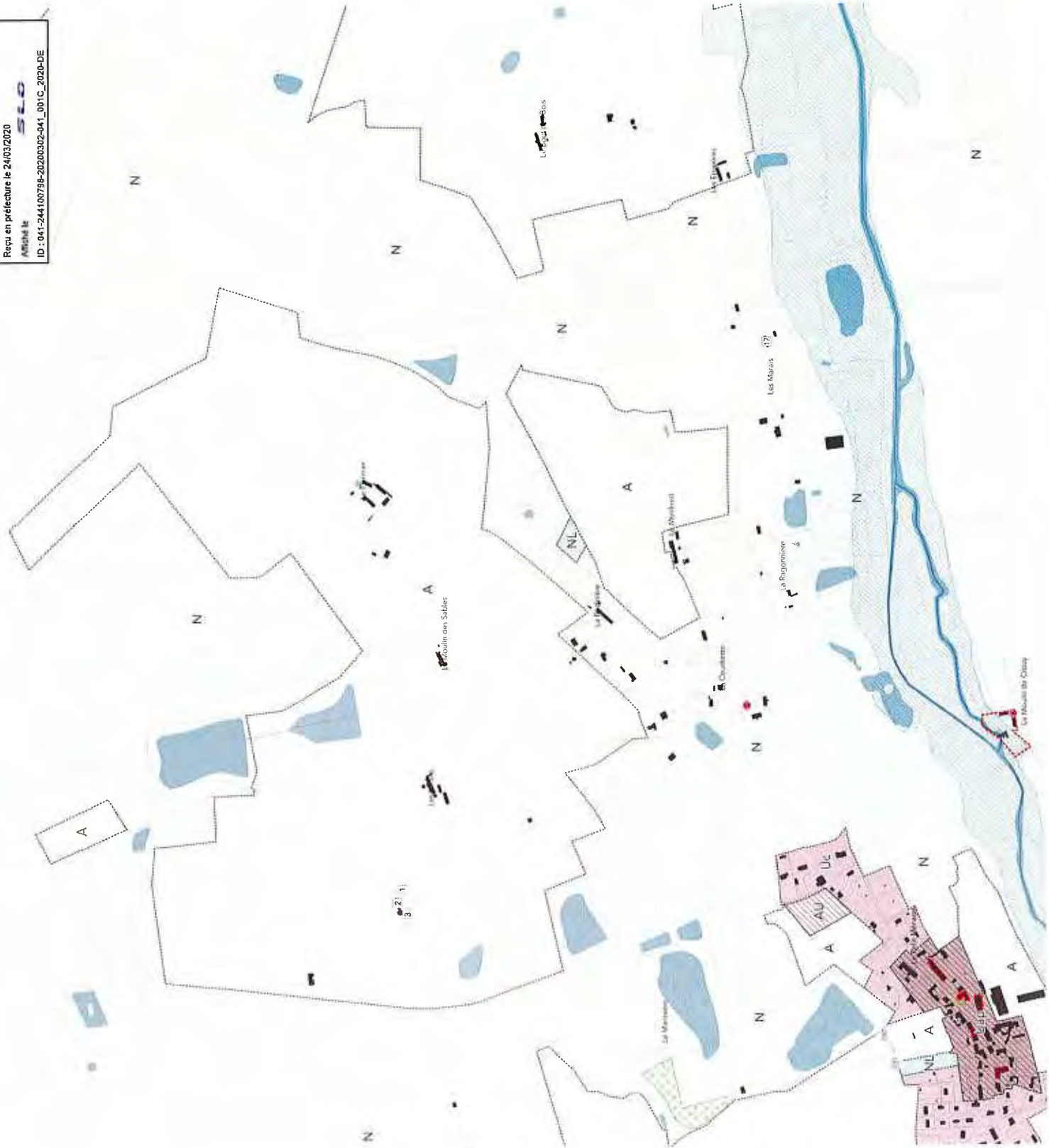
Mixité fonctionnelle

-  Zones à vocation mixte
-  Zones à vocation mixte

Qualité paysagère

-  Zones à vocation paysagère
-  Zones à vocation paysagère
-  Zones à vocation paysagère

-  Zones à vocation paysagère
-  Zones à vocation paysagère
-  Zones à vocation paysagère
-  Zones à vocation paysagère
-  Zones à vocation paysagère









Plan Local d'Urbanisme intercommunal

Communauté de communes du Grand Chambord

Pièce 4.4 Sections A3 1 / 3 000












Section : No 053  
Commune : La Ferté-Saint-Cyr

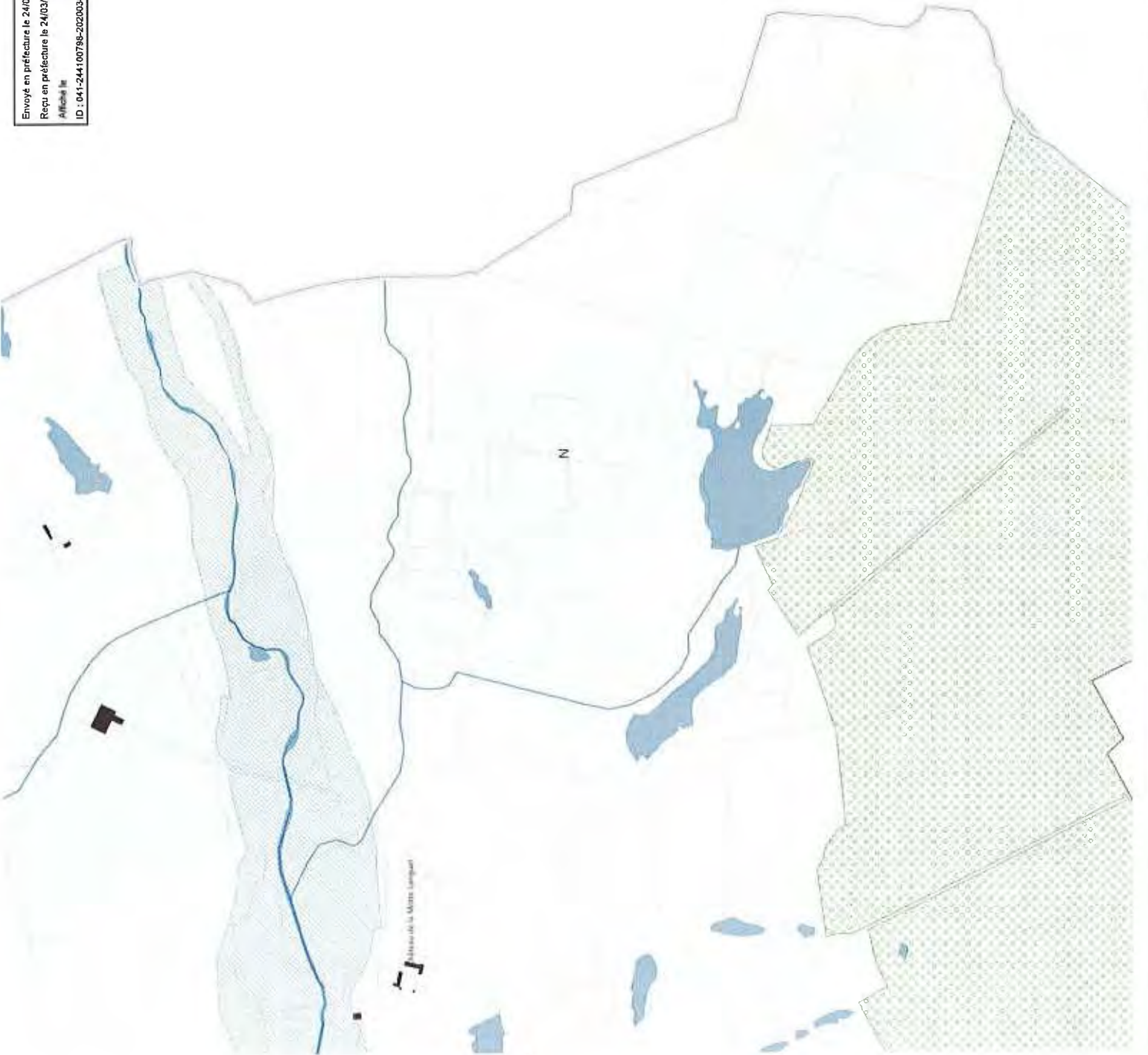
-  Zone naturelle de protection
-  Zone de protection des sites
-  Zone de protection des monuments historiques
-  Zone de protection des sites inscrits
-  Zone de protection des sites classés
-  Zone de protection des sites classés
-  Zone de protection des sites classés
-  Zone de protection des sites classés
-  Zone de protection des sites classés
-  Zone de protection des sites classés
-  Zone de protection des sites classés
-  Zone de protection des sites classés
-  Zone de protection des sites classés
-  Zone de protection des sites classés
-  Zone de protection des sites classés
-  Zone de protection des sites classés
-  Zone de protection des sites classés
-  Zone de protection des sites classés
-  Zone de protection des sites classés
-  Zone de protection des sites classés
-  Zone de protection des sites classés

Qualité architecturale, urbaine et paysagère

-  Zone de qualité architecturale, urbaine et paysagère
-  Zone de qualité architecturale, urbaine et paysagère
-  Zone de qualité architecturale, urbaine et paysagère
-  Zone de qualité architecturale, urbaine et paysagère
-  Zone de qualité architecturale, urbaine et paysagère
-  Zone de qualité architecturale, urbaine et paysagère
-  Zone de qualité architecturale, urbaine et paysagère
-  Zone de qualité architecturale, urbaine et paysagère
-  Zone de qualité architecturale, urbaine et paysagère

Mixité fonctionnelle

-  Zone de mixité fonctionnelle
-  Zone de mixité fonctionnelle
-  Zone de mixité fonctionnelle
-  Zone de mixité fonctionnelle
-  Zone de mixité fonctionnelle
-  Zone de mixité fonctionnelle
-  Zone de mixité fonctionnelle
-  Zone de mixité fonctionnelle
-  Zone de mixité fonctionnelle
-  Zone de mixité fonctionnelle
-  Zone de mixité fonctionnelle




























-  Zone d'habitat individuel
-  Zone d'habitat individuel collectif
-  Zone d'habitat individuel collectif
-  Zone d'habitat individuel collectif
-  Zone d'habitat individuel collectif
-  Zone d'habitat individuel collectif
-  Zone d'habitat individuel collectif
-  Zone d'habitat individuel collectif
-  Zone d'habitat individuel collectif
-  Zone d'habitat individuel collectif
-  Zone d'habitat individuel collectif
-  Zone d'habitat individuel collectif
-  Zone d'habitat individuel collectif
-  Zone d'habitat individuel collectif
-  Zone d'habitat individuel collectif
-  Zone d'habitat individuel collectif
-  Zone d'habitat individuel collectif
-  Zone d'habitat individuel collectif
-  Zone d'habitat individuel collectif
-  Zone d'habitat individuel collectif
-  Zone d'habitat individuel collectif

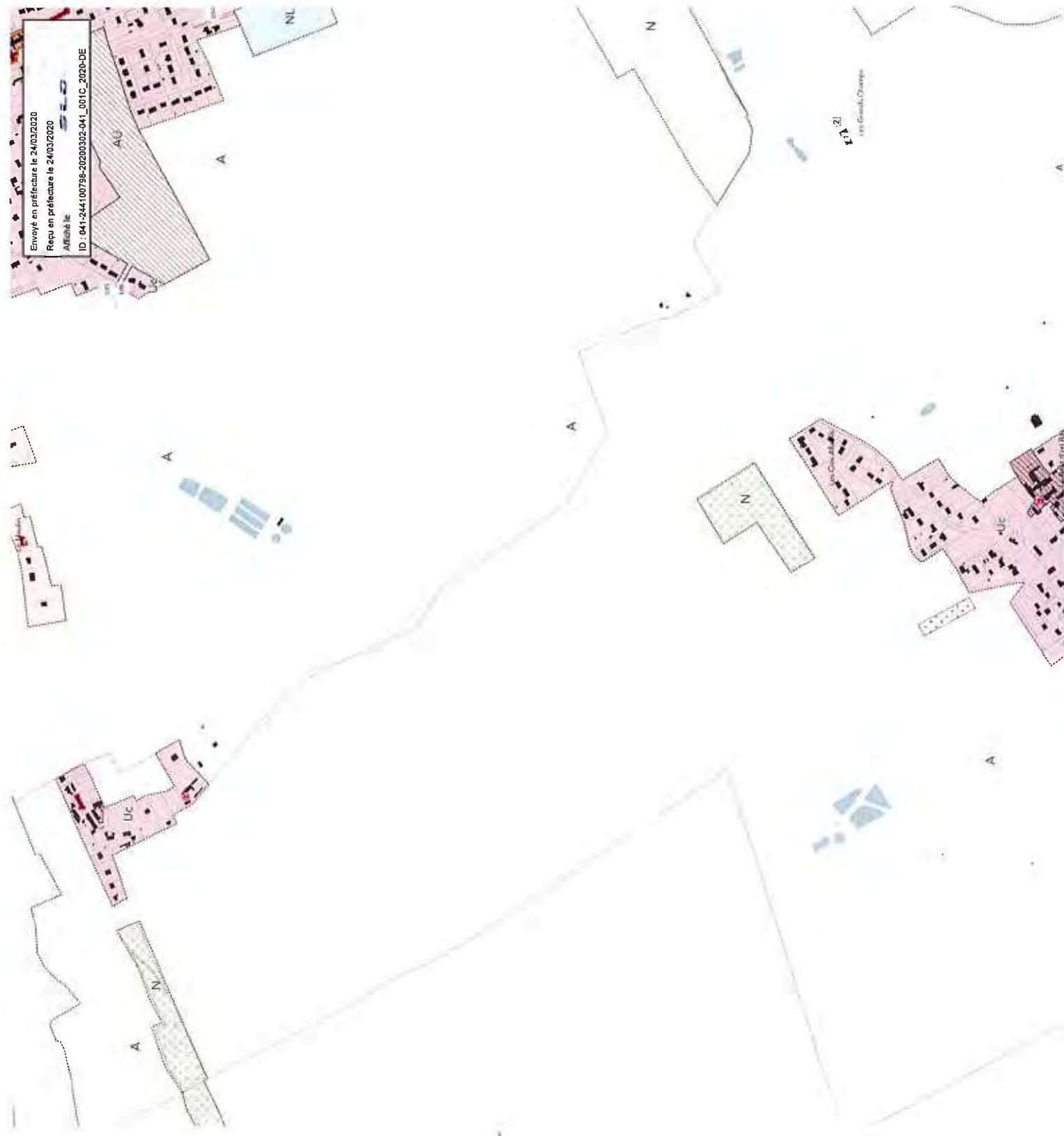
Qualité architecturale, urbaine et paysagère

-  Éléments d'architecture
-  Éléments d'architecture
-  Éléments d'architecture
-  Éléments d'architecture
-  Éléments d'architecture
-  Éléments d'architecture
-  Éléments d'architecture
-  Éléments d'architecture
-  Éléments d'architecture

Mixité fonctionnelle

-  Mélange d'habitat individuel et collectif
-  Mélange d'habitat individuel et collectif
-  Mélange d'habitat individuel et collectif
-  Mélange d'habitat individuel et collectif
-  Mélange d'habitat individuel et collectif
-  Mélange d'habitat individuel et collectif
-  Mélange d'habitat individuel et collectif
-  Mélange d'habitat individuel et collectif
-  Mélange d'habitat individuel et collectif

-  Surface bâtie
-  Surface bâtie
-  Surface bâtie
-  Surface bâtie
-  Surface bâtie



Envoyé en préfecture le 24/03/2020  
Reçu en préfecture le 24/03/2020  
Affiché le  
ID : 041-244100796-20200302-041\_001C\_2020-DE

Plan Local d'Urbanisme intercommunal
   
 Communauté de communes du Grand Chambord

Pièce 4.4 Sections A3 1 / 3 000

Section : No 05Z
   
 Commune : Maslives - Saint-Dyé-sur-Loire

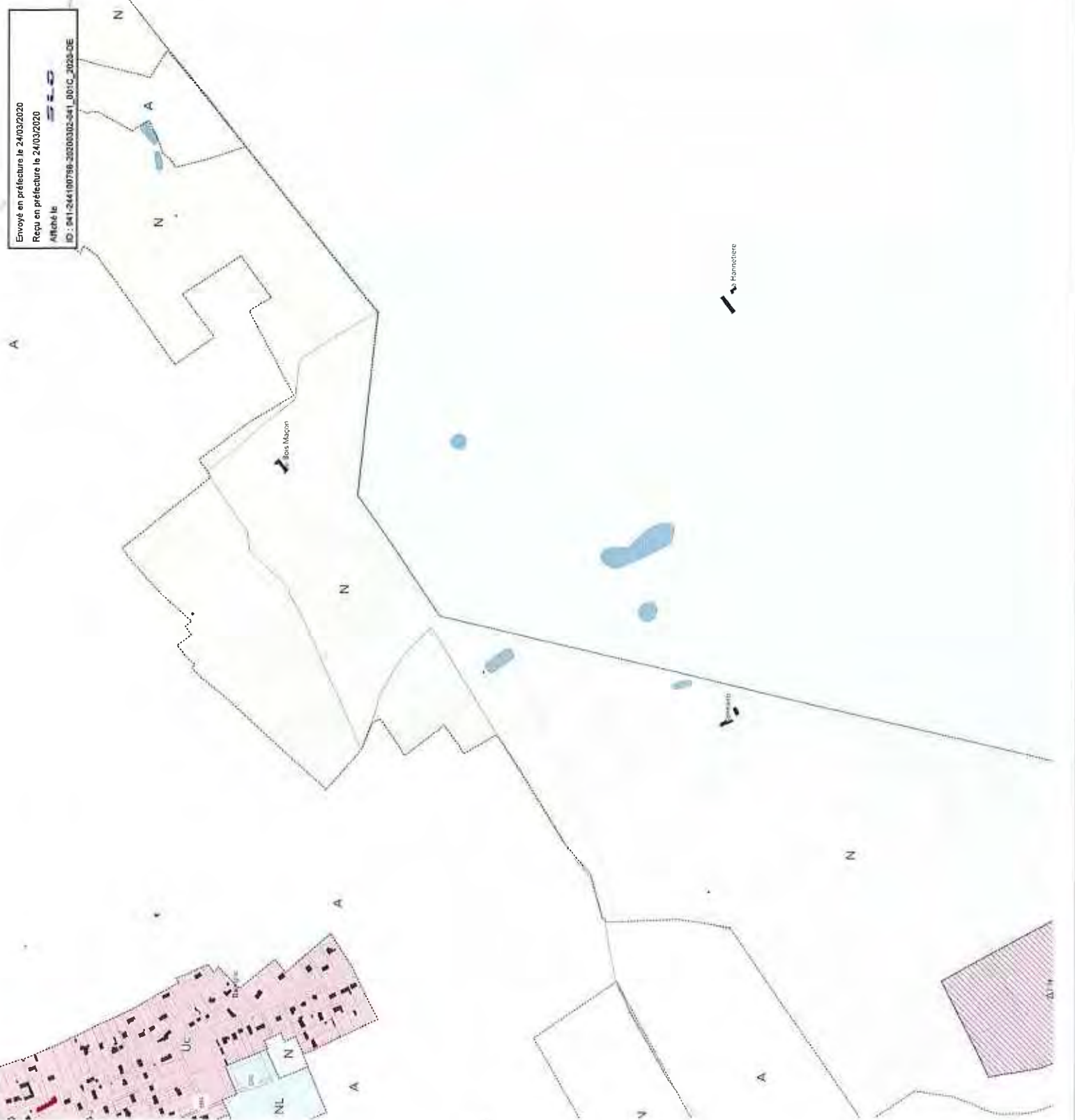
- Délimitation de zone**
-  Zone d'habitat individuel
  -  Zone d'habitat collectif
  -  Zone d'habitat individuel et collectif
  -  Zone d'habitat individuel et collectif avec commerces
  -  Zone d'habitat individuel et collectif avec services
  -  Zone d'habitat individuel et collectif avec équipements
  -  Zone d'habitat individuel et collectif avec équipements et services
  -  Zone d'habitat individuel et collectif avec équipements, services et commerces
  -  Zone d'habitat individuel et collectif avec équipements, services, commerces et services
  -  Zone d'habitat individuel et collectif avec équipements, services, commerces, services et services
  -  Zone d'habitat individuel et collectif avec équipements, services, commerces, services, services et services
  -  Zone d'habitat individuel et collectif avec équipements, services, commerces, services, services, services et services
  -  Zone d'habitat individuel et collectif avec équipements, services, commerces, services, services, services, services et services
  -  Zone d'habitat individuel et collectif avec équipements, services, commerces, services, services, services, services, services et services
  -  Zone d'habitat individuel et collectif avec équipements, services, commerces, services, services, services, services, services, services et services
  -  Zone d'habitat individuel et collectif avec équipements, services, commerces, services, services, services, services, services, services, services et services

**Qualité architecturale, urbaine et paysagère**

-  Espace bois classé B (11, 21, 41, 44 du Code de l'Urbanisme)
-  Tronc percé C (11, 23 du Code de l'Urbanisme)
-  Zone agricole protégée S (112, 234, Code Rural)
-  Secteur à forte valeur patrimoniale
-  Zone à caractère paysager
-  Zone à caractère paysager
-  Zone à caractère paysager

**Mobilier urbain**

-  Panneaux à panneaux B (114 du Code de l'Urbanisme)
-  Panneaux à panneaux C (114 du Code de l'Urbanisme)
-  Panneaux à panneaux D (114 du Code de l'Urbanisme)
-  Panneaux à panneaux E (114 du Code de l'Urbanisme)
-  Panneaux à panneaux F (114 du Code de l'Urbanisme)
-  Panneaux à panneaux G (114 du Code de l'Urbanisme)
-  Panneaux à panneaux H (114 du Code de l'Urbanisme)
-  Panneaux à panneaux I (114 du Code de l'Urbanisme)
-  Panneaux à panneaux J (114 du Code de l'Urbanisme)
-  Panneaux à panneaux K (114 du Code de l'Urbanisme)
-  Panneaux à panneaux L (114 du Code de l'Urbanisme)
-  Panneaux à panneaux M (114 du Code de l'Urbanisme)
-  Panneaux à panneaux N (114 du Code de l'Urbanisme)
-  Panneaux à panneaux O (114 du Code de l'Urbanisme)
-  Panneaux à panneaux P (114 du Code de l'Urbanisme)
-  Panneaux à panneaux Q (114 du Code de l'Urbanisme)
-  Panneaux à panneaux R (114 du Code de l'Urbanisme)
-  Panneaux à panneaux S (114 du Code de l'Urbanisme)
-  Panneaux à panneaux T (114 du Code de l'Urbanisme)
-  Panneaux à panneaux U (114 du Code de l'Urbanisme)
-  Panneaux à panneaux V (114 du Code de l'Urbanisme)
-  Panneaux à panneaux W (114 du Code de l'Urbanisme)
-  Panneaux à panneaux X (114 du Code de l'Urbanisme)
-  Panneaux à panneaux Y (114 du Code de l'Urbanisme)
-  Panneaux à panneaux Z (114 du Code de l'Urbanisme)



Envoyé en préfecture le 24/03/2020
   
 Reçu en préfecture le 24/03/2020
   
 Affiché le
   
 ID : 241-244100798-20200302-241\_001C\_2020-0E



Plan Local d'Urbanisme intercommunal

Communauté de communes du Grand Chambord

Pièce 4.4 Sections A3 1 / 3 000

Section | N° 058  
Commune : Chambord

-  **A1** - Zone d'habitat individuel à caractère rural
-  **A2** - Zone d'habitat individuel à caractère rural
-  **A3** - Zone d'habitat individuel à caractère rural
-  **A4** - Zone d'habitat individuel à caractère rural
-  **A5** - Zone d'habitat individuel à caractère rural
-  **A6** - Zone d'habitat individuel à caractère rural
-  **A7** - Zone d'habitat individuel à caractère rural
-  **A8** - Zone d'habitat individuel à caractère rural
-  **A9** - Zone d'habitat individuel à caractère rural
-  **A10** - Zone d'habitat individuel à caractère rural
-  **A11** - Zone d'habitat individuel à caractère rural
-  **A12** - Zone d'habitat individuel à caractère rural
-  **A13** - Zone d'habitat individuel à caractère rural
-  **A14** - Zone d'habitat individuel à caractère rural
-  **A15** - Zone d'habitat individuel à caractère rural
-  **A16** - Zone d'habitat individuel à caractère rural
-  **A17** - Zone d'habitat individuel à caractère rural
-  **A18** - Zone d'habitat individuel à caractère rural
-  **A19** - Zone d'habitat individuel à caractère rural
-  **A20** - Zone d'habitat individuel à caractère rural
-  **A21** - Zone d'habitat individuel à caractère rural
-  **A22** - Zone d'habitat individuel à caractère rural
-  **A23** - Zone d'habitat individuel à caractère rural
-  **A24** - Zone d'habitat individuel à caractère rural
-  **A25** - Zone d'habitat individuel à caractère rural
-  **A26** - Zone d'habitat individuel à caractère rural
-  **A27** - Zone d'habitat individuel à caractère rural
-  **A28** - Zone d'habitat individuel à caractère rural
-  **A29** - Zone d'habitat individuel à caractère rural
-  **A30** - Zone d'habitat individuel à caractère rural
-  **A31** - Zone d'habitat individuel à caractère rural
-  **A32** - Zone d'habitat individuel à caractère rural
-  **A33** - Zone d'habitat individuel à caractère rural
-  **A34** - Zone d'habitat individuel à caractère rural
-  **A35** - Zone d'habitat individuel à caractère rural
-  **A36** - Zone d'habitat individuel à caractère rural
-  **A37** - Zone d'habitat individuel à caractère rural
-  **A38** - Zone d'habitat individuel à caractère rural
-  **A39** - Zone d'habitat individuel à caractère rural
-  **A40** - Zone d'habitat individuel à caractère rural
-  **A41** - Zone d'habitat individuel à caractère rural
-  **A42** - Zone d'habitat individuel à caractère rural
-  **A43** - Zone d'habitat individuel à caractère rural

Qualité architecturale, urbaine et paysagère

-  **A44** - Zone d'habitat individuel à caractère rural
-  **A45** - Zone d'habitat individuel à caractère rural
-  **A46** - Zone d'habitat individuel à caractère rural
-  **A47** - Zone d'habitat individuel à caractère rural
-  **A48** - Zone d'habitat individuel à caractère rural
-  **A49** - Zone d'habitat individuel à caractère rural
-  **A50** - Zone d'habitat individuel à caractère rural
-  **A51** - Zone d'habitat individuel à caractère rural
-  **A52** - Zone d'habitat individuel à caractère rural
-  **A53** - Zone d'habitat individuel à caractère rural
-  **A54** - Zone d'habitat individuel à caractère rural
-  **A55** - Zone d'habitat individuel à caractère rural
-  **A56** - Zone d'habitat individuel à caractère rural
-  **A57** - Zone d'habitat individuel à caractère rural
-  **A58** - Zone d'habitat individuel à caractère rural
-  **A59** - Zone d'habitat individuel à caractère rural
-  **A60** - Zone d'habitat individuel à caractère rural
-  **A61** - Zone d'habitat individuel à caractère rural
-  **A62** - Zone d'habitat individuel à caractère rural
-  **A63** - Zone d'habitat individuel à caractère rural
-  **A64** - Zone d'habitat individuel à caractère rural
-  **A65** - Zone d'habitat individuel à caractère rural
-  **A66** - Zone d'habitat individuel à caractère rural

Mixité fonctionnelle

-  **A67** - Zone d'habitat individuel à caractère rural
-  **A68** - Zone d'habitat individuel à caractère rural
-  **A69** - Zone d'habitat individuel à caractère rural
-  **A70** - Zone d'habitat individuel à caractère rural
-  **A71** - Zone d'habitat individuel à caractère rural
-  **A72** - Zone d'habitat individuel à caractère rural
-  **A73** - Zone d'habitat individuel à caractère rural
-  **A74** - Zone d'habitat individuel à caractère rural
-  **A75** - Zone d'habitat individuel à caractère rural
-  **A76** - Zone d'habitat individuel à caractère rural
-  **A77** - Zone d'habitat individuel à caractère rural
-  **A78** - Zone d'habitat individuel à caractère rural
-  **A79** - Zone d'habitat individuel à caractère rural
-  **A80** - Zone d'habitat individuel à caractère rural
-  **A81** - Zone d'habitat individuel à caractère rural
-  **A82** - Zone d'habitat individuel à caractère rural
-  **A83** - Zone d'habitat individuel à caractère rural

-  **A84** - Zone d'habitat individuel à caractère rural
-  **A85** - Zone d'habitat individuel à caractère rural
-  **A86** - Zone d'habitat individuel à caractère rural
-  **A87** - Zone d'habitat individuel à caractère rural
-  **A88** - Zone d'habitat individuel à caractère rural
-  **A89** - Zone d'habitat individuel à caractère rural
-  **A90** - Zone d'habitat individuel à caractère rural



# Plan Local d'Urbanisme intercommunal

## Communauté de communes du Grand Chambord

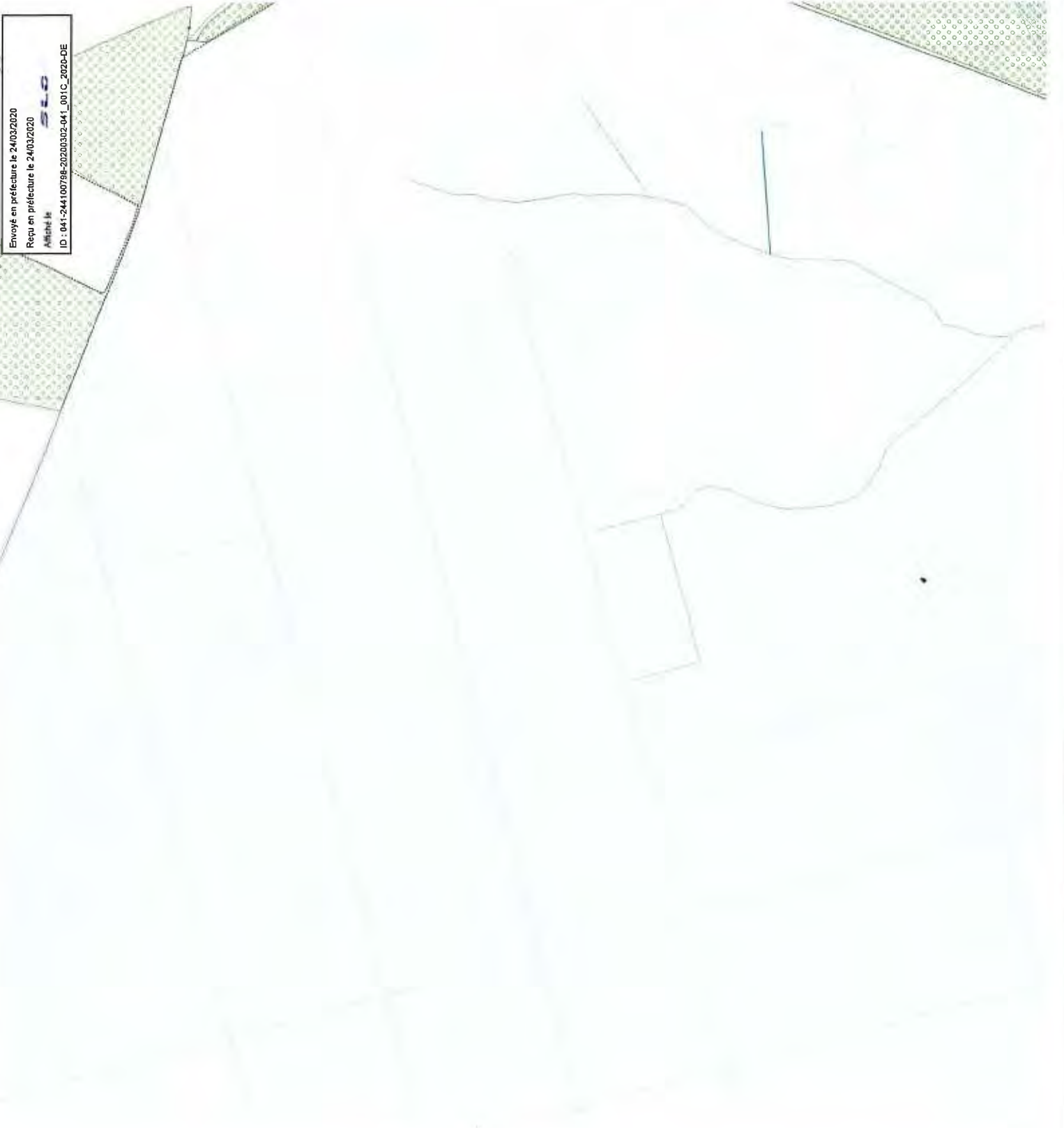
### Pièce 4.4 Sections A3 1 / 3 000

Fonction : No 089  
Commune : Chambord


- 01 - Zone de développement local
- 02 - Zone de développement local
- 03 - Zone de développement local
- 04 - Zone de développement local
- 05 - Zone de développement local
- 06 - Zone de développement local
- 07 - Zone de développement local
- 08 - Zone de développement local
- 09 - Zone de développement local
- 10 - Zone de développement local
- 11 - Zone de développement local
- 12 - Zone de développement local
- 13 - Zone de développement local
- 14 - Zone de développement local
- 15 - Zone de développement local
- 16 - Zone de développement local
- 17 - Zone de développement local
- 18 - Zone de développement local
- 19 - Zone de développement local
- 20 - Zone de développement local
- 21 - Zone de développement local
- 22 - Zone de développement local
- 23 - Zone de développement local
- 24 - Zone de développement local
- 25 - Zone de développement local
- 26 - Zone de développement local
- 27 - Zone de développement local
- 28 - Zone de développement local
- 29 - Zone de développement local
- 30 - Zone de développement local
- 31 - Zone de développement local
- 32 - Zone de développement local
- 33 - Zone de développement local
- 34 - Zone de développement local
- 35 - Zone de développement local
- 36 - Zone de développement local
- 37 - Zone de développement local
- 38 - Zone de développement local
- 39 - Zone de développement local
- 40 - Zone de développement local
- 41 - Zone de développement local
- 42 - Zone de développement local
- 43 - Zone de développement local
- 44 - Zone de développement local
- 45 - Zone de développement local
- 46 - Zone de développement local
- 47 - Zone de développement local
- 48 - Zone de développement local
- 49 - Zone de développement local
- 50 - Zone de développement local
- 51 - Zone de développement local
- 52 - Zone de développement local
- 53 - Zone de développement local
- 54 - Zone de développement local
- 55 - Zone de développement local
- 56 - Zone de développement local
- 57 - Zone de développement local
- 58 - Zone de développement local
- 59 - Zone de développement local
- 60 - Zone de développement local
- 61 - Zone de développement local
- 62 - Zone de développement local
- 63 - Zone de développement local
- 64 - Zone de développement local
- 65 - Zone de développement local
- 66 - Zone de développement local
- 67 - Zone de développement local
- 68 - Zone de développement local
- 69 - Zone de développement local
- 70 - Zone de développement local
- 71 - Zone de développement local
- 72 - Zone de développement local
- 73 - Zone de développement local
- 74 - Zone de développement local
- 75 - Zone de développement local
- 76 - Zone de développement local
- 77 - Zone de développement local
- 78 - Zone de développement local
- 79 - Zone de développement local
- 80 - Zone de développement local
- 81 - Zone de développement local
- 82 - Zone de développement local
- 83 - Zone de développement local
- 84 - Zone de développement local
- 85 - Zone de développement local
- 86 - Zone de développement local
- 87 - Zone de développement local
- 88 - Zone de développement local
- 89 - Zone de développement local
- 90 - Zone de développement local
- 91 - Zone de développement local
- 92 - Zone de développement local
- 93 - Zone de développement local
- 94 - Zone de développement local
- 95 - Zone de développement local
- 96 - Zone de développement local
- 97 - Zone de développement local
- 98 - Zone de développement local
- 99 - Zone de développement local
- 100 - Zone de développement local

### Qualité architecturale, urbaine et paysagère

- 01 - Surface bâtie
- 02 - Espace de circulation
- 03 - Espace de circulation
- 04 - Espace de circulation
- 05 - Espace de circulation
- 06 - Espace de circulation
- 07 - Espace de circulation
- 08 - Espace de circulation
- 09 - Espace de circulation
- 10 - Espace de circulation
- 11 - Espace de circulation
- 12 - Espace de circulation
- 13 - Espace de circulation
- 14 - Espace de circulation
- 15 - Espace de circulation
- 16 - Espace de circulation
- 17 - Espace de circulation
- 18 - Espace de circulation
- 19 - Espace de circulation
- 20 - Espace de circulation
- 21 - Espace de circulation
- 22 - Espace de circulation
- 23 - Espace de circulation
- 24 - Espace de circulation
- 25 - Espace de circulation
- 26 - Espace de circulation
- 27 - Espace de circulation
- 28 - Espace de circulation
- 29 - Espace de circulation
- 30 - Espace de circulation
- 31 - Espace de circulation
- 32 - Espace de circulation
- 33 - Espace de circulation
- 34 - Espace de circulation
- 35 - Espace de circulation
- 36 - Espace de circulation
- 37 - Espace de circulation
- 38 - Espace de circulation
- 39 - Espace de circulation
- 40 - Espace de circulation
- 41 - Espace de circulation
- 42 - Espace de circulation
- 43 - Espace de circulation
- 44 - Espace de circulation
- 45 - Espace de circulation
- 46 - Espace de circulation
- 47 - Espace de circulation
- 48 - Espace de circulation
- 49 - Espace de circulation
- 50 - Espace de circulation
- 51 - Espace de circulation
- 52 - Espace de circulation
- 53 - Espace de circulation
- 54 - Espace de circulation
- 55 - Espace de circulation
- 56 - Espace de circulation
- 57 - Espace de circulation
- 58 - Espace de circulation
- 59 - Espace de circulation
- 60 - Espace de circulation
- 61 - Espace de circulation
- 62 - Espace de circulation
- 63 - Espace de circulation
- 64 - Espace de circulation
- 65 - Espace de circulation
- 66 - Espace de circulation
- 67 - Espace de circulation
- 68 - Espace de circulation
- 69 - Espace de circulation
- 70 - Espace de circulation
- 71 - Espace de circulation
- 72 - Espace de circulation
- 73 - Espace de circulation
- 74 - Espace de circulation
- 75 - Espace de circulation
- 76 - Espace de circulation
- 77 - Espace de circulation
- 78 - Espace de circulation
- 79 - Espace de circulation
- 80 - Espace de circulation
- 81 - Espace de circulation
- 82 - Espace de circulation
- 83 - Espace de circulation
- 84 - Espace de circulation
- 85 - Espace de circulation
- 86 - Espace de circulation
- 87 - Espace de circulation
- 88 - Espace de circulation
- 89 - Espace de circulation
- 90 - Espace de circulation
- 91 - Espace de circulation
- 92 - Espace de circulation
- 93 - Espace de circulation
- 94 - Espace de circulation
- 95 - Espace de circulation
- 96 - Espace de circulation
- 97 - Espace de circulation
- 98 - Espace de circulation
- 99 - Espace de circulation
- 100 - Espace de circulation





Envoyé en préfecture le 24/03/2020  
Reçu en préfecture le 24/03/2020  
Affiché le  
ID : 041-244100798-20200302-041\_001\_C\_2020-DE



-  Zone d'habitat individuel
-  Zone d'habitat collectif
-  Zone d'habitat collectif à densité élevée
-  Zone d'habitat collectif à densité moyenne
-  Zone d'habitat collectif à densité faible
-  Zone d'habitat collectif à densité très faible
-  Zone d'habitat collectif à densité nulle
-  Zone d'habitat collectif à densité négative
-  Zone d'habitat collectif à densité très négative
-  Zone d'habitat collectif à densité extrêmement négative
-  Zone d'habitat collectif à densité nulle et négative
-  Zone d'habitat collectif à densité nulle et positive
-  Zone d'habitat collectif à densité positive
-  Zone d'habitat collectif à densité élevée et positive
-  Zone d'habitat collectif à densité moyenne et positive
-  Zone d'habitat collectif à densité faible et positive
-  Zone d'habitat collectif à densité très faible et positive
-  Zone d'habitat collectif à densité nulle et positive
-  Zone d'habitat collectif à densité positive et négative
-  Zone d'habitat collectif à densité négative et positive
-  Zone d'habitat collectif à densité positive et négative et positive

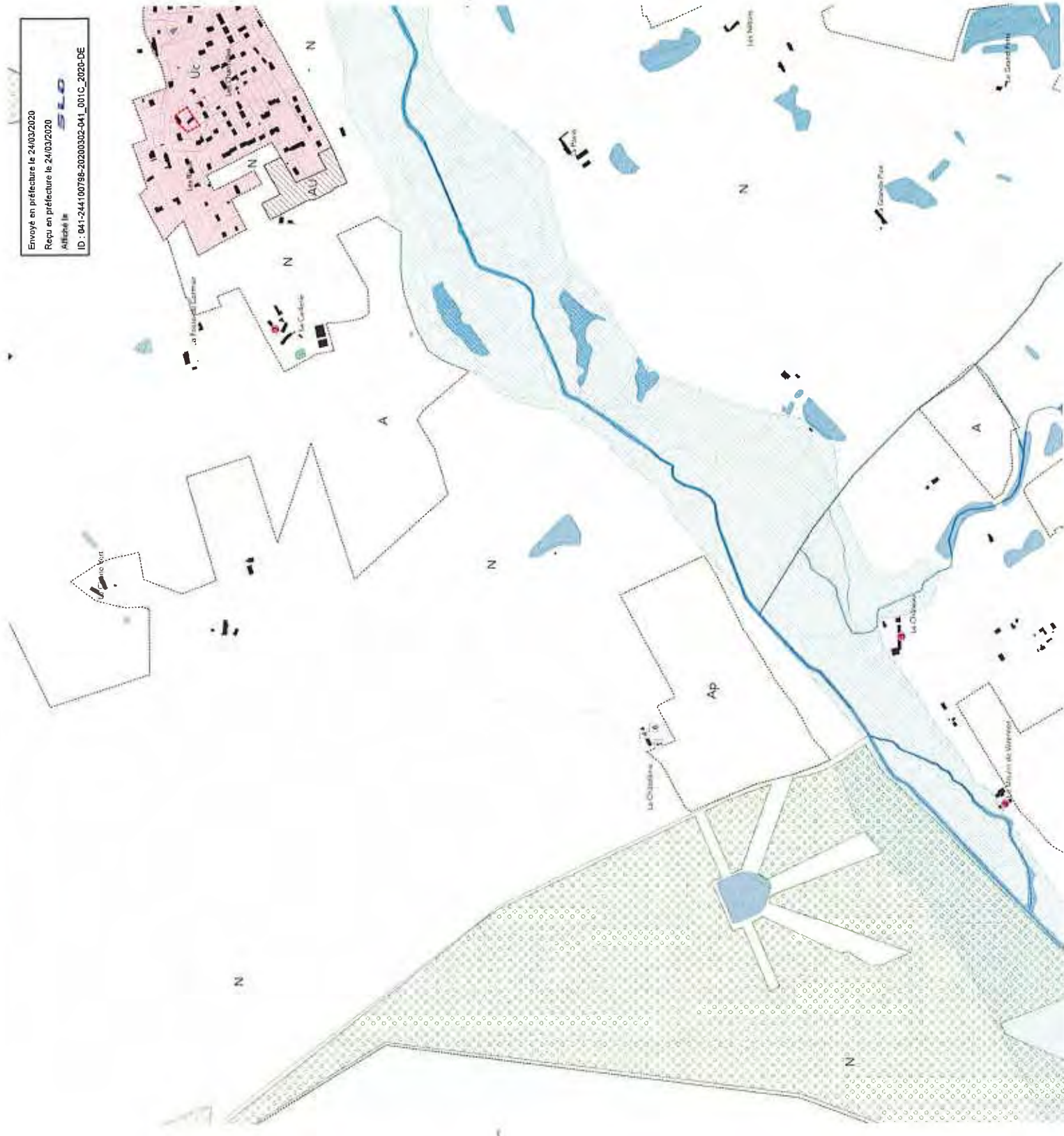
Qualité architecturale, urbaine et paysagère

-  Site de patrimoine architectural
-  Site de patrimoine urbain
-  Site de patrimoine paysager
-  Site de patrimoine architectural, urbain et paysager
-  Site de patrimoine architectural, urbain et paysager à densité élevée
-  Site de patrimoine architectural, urbain et paysager à densité moyenne
-  Site de patrimoine architectural, urbain et paysager à densité faible
-  Site de patrimoine architectural, urbain et paysager à densité très faible
-  Site de patrimoine architectural, urbain et paysager à densité nulle
-  Site de patrimoine architectural, urbain et paysager à densité négative

Mixité fonctionnelle

-  Zone de mixité fonctionnelle
-  Zone de mixité fonctionnelle à densité élevée
-  Zone de mixité fonctionnelle à densité moyenne
-  Zone de mixité fonctionnelle à densité faible
-  Zone de mixité fonctionnelle à densité très faible
-  Zone de mixité fonctionnelle à densité nulle
-  Zone de mixité fonctionnelle à densité négative
-  Zone de mixité fonctionnelle à densité positive

-  Zone de mixité fonctionnelle à densité élevée et positive
-  Zone de mixité fonctionnelle à densité moyenne et positive
-  Zone de mixité fonctionnelle à densité faible et positive
-  Zone de mixité fonctionnelle à densité très faible et positive
-  Zone de mixité fonctionnelle à densité nulle et positive
-  Zone de mixité fonctionnelle à densité positive et négative



Envoyé en préfecture le 24/03/2020  
Reçu en préfecture le 24/03/2020  
Affiché le  
ID : 041-244100795-20200302-041\_001C\_2020-DE

- 10 - Délimitation de zone
- 11 - Zone à urbaniser (ZAU)
- 12 - Zone d'affectation temporaire des cultures (ZATC) ou zone agricole
- 13 - Zone d'agriculture protégée (ZAP)
- 14 - Zone d'agriculture protégée (ZAP)
- 15 - Zone d'agriculture protégée (ZAP)
- 16 - Zone d'agriculture protégée (ZAP)
- 17 - Zone d'agriculture protégée (ZAP)
- 18 - Zone d'agriculture protégée (ZAP)
- 19 - Zone d'agriculture protégée (ZAP)
- 20 - Zone d'agriculture protégée (ZAP)
- 21 - Zone d'agriculture protégée (ZAP)
- 22 - Zone d'agriculture protégée (ZAP)
- 23 - Zone d'agriculture protégée (ZAP)
- 24 - Zone d'agriculture protégée (ZAP)
- 25 - Zone d'agriculture protégée (ZAP)
- 26 - Zone d'agriculture protégée (ZAP)
- 27 - Zone d'agriculture protégée (ZAP)
- 28 - Zone d'agriculture protégée (ZAP)
- 29 - Zone d'agriculture protégée (ZAP)
- 30 - Zone d'agriculture protégée (ZAP)
- 31 - Zone d'agriculture protégée (ZAP)
- 32 - Zone d'agriculture protégée (ZAP)
- 33 - Zone d'agriculture protégée (ZAP)
- 34 - Zone d'agriculture protégée (ZAP)
- 35 - Zone d'agriculture protégée (ZAP)
- 36 - Zone d'agriculture protégée (ZAP)
- 37 - Zone d'agriculture protégée (ZAP)
- 38 - Zone d'agriculture protégée (ZAP)
- 39 - Zone d'agriculture protégée (ZAP)
- 40 - Zone d'agriculture protégée (ZAP)
- 41 - Zone d'agriculture protégée (ZAP)
- 42 - Zone d'agriculture protégée (ZAP)
- 43 - Zone d'agriculture protégée (ZAP)
- 44 - Zone d'agriculture protégée (ZAP)
- 45 - Zone d'agriculture protégée (ZAP)
- 46 - Zone d'agriculture protégée (ZAP)
- 47 - Zone d'agriculture protégée (ZAP)
- 48 - Zone d'agriculture protégée (ZAP)
- 49 - Zone d'agriculture protégée (ZAP)
- 50 - Zone d'agriculture protégée (ZAP)
- 51 - Zone d'agriculture protégée (ZAP)
- 52 - Zone d'agriculture protégée (ZAP)
- 53 - Zone d'agriculture protégée (ZAP)
- 54 - Zone d'agriculture protégée (ZAP)
- 55 - Zone d'agriculture protégée (ZAP)
- 56 - Zone d'agriculture protégée (ZAP)
- 57 - Zone d'agriculture protégée (ZAP)
- 58 - Zone d'agriculture protégée (ZAP)
- 59 - Zone d'agriculture protégée (ZAP)
- 60 - Zone d'agriculture protégée (ZAP)
- 61 - Zone d'agriculture protégée (ZAP)
- 62 - Zone d'agriculture protégée (ZAP)
- 63 - Zone d'agriculture protégée (ZAP)
- 64 - Zone d'agriculture protégée (ZAP)
- 65 - Zone d'agriculture protégée (ZAP)
- 66 - Zone d'agriculture protégée (ZAP)
- 67 - Zone d'agriculture protégée (ZAP)
- 68 - Zone d'agriculture protégée (ZAP)
- 69 - Zone d'agriculture protégée (ZAP)
- 70 - Zone d'agriculture protégée (ZAP)
- 71 - Zone d'agriculture protégée (ZAP)
- 72 - Zone d'agriculture protégée (ZAP)
- 73 - Zone d'agriculture protégée (ZAP)
- 74 - Zone d'agriculture protégée (ZAP)
- 75 - Zone d'agriculture protégée (ZAP)
- 76 - Zone d'agriculture protégée (ZAP)
- 77 - Zone d'agriculture protégée (ZAP)
- 78 - Zone d'agriculture protégée (ZAP)
- 79 - Zone d'agriculture protégée (ZAP)
- 80 - Zone d'agriculture protégée (ZAP)
- 81 - Zone d'agriculture protégée (ZAP)
- 82 - Zone d'agriculture protégée (ZAP)
- 83 - Zone d'agriculture protégée (ZAP)
- 84 - Zone d'agriculture protégée (ZAP)
- 85 - Zone d'agriculture protégée (ZAP)
- 86 - Zone d'agriculture protégée (ZAP)
- 87 - Zone d'agriculture protégée (ZAP)
- 88 - Zone d'agriculture protégée (ZAP)
- 89 - Zone d'agriculture protégée (ZAP)
- 90 - Zone d'agriculture protégée (ZAP)
- 91 - Zone d'agriculture protégée (ZAP)
- 92 - Zone d'agriculture protégée (ZAP)
- 93 - Zone d'agriculture protégée (ZAP)
- 94 - Zone d'agriculture protégée (ZAP)
- 95 - Zone d'agriculture protégée (ZAP)
- 96 - Zone d'agriculture protégée (ZAP)
- 97 - Zone d'agriculture protégée (ZAP)
- 98 - Zone d'agriculture protégée (ZAP)
- 99 - Zone d'agriculture protégée (ZAP)
- 100 - Zone d'agriculture protégée (ZAP)

Qualité architecturale, urbaine et paysagère

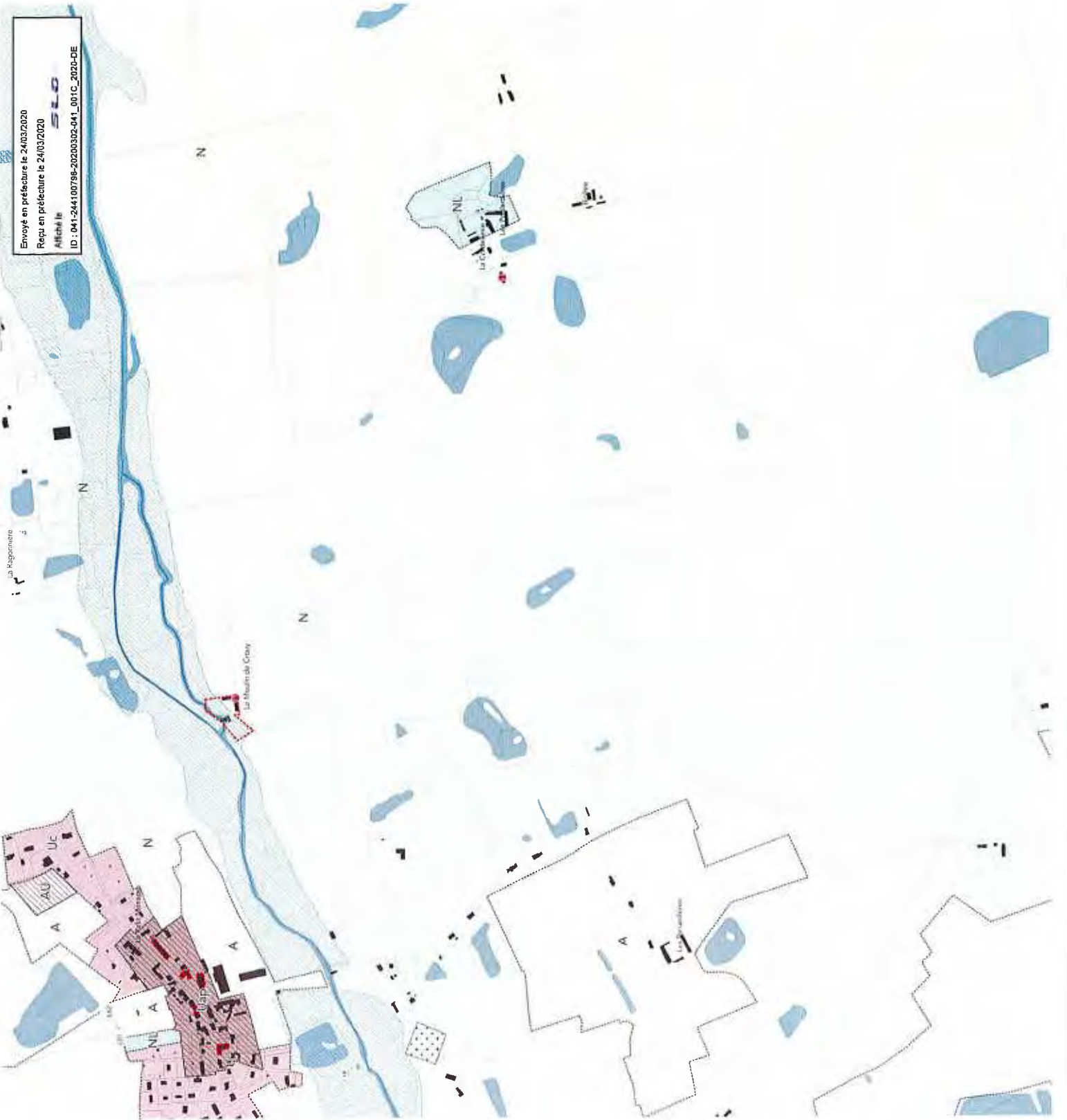
- 1 - Espace de préservation à installer à l'itération de l'itération de l'itération
- 2 - Espace boisé classé (L.112, L.421 et L.424 du Code de l'Urbanisme)
- 3 - Travaux de L.112 ou L.421 ou L.424 du Code de l'Urbanisme
- 4 - Réserve paysagère (L.112 ou L.421 ou L.424 du Code de l'Urbanisme)
- 5 - Réserve paysagère (L.112 ou L.421 ou L.424 du Code de l'Urbanisme)

Mixité fonctionnelle

- 1 - Classement de priorité 1 (L.112 ou L.421 ou L.424 du Code de l'Urbanisme)
- 2 - Classement de priorité 2 (L.112 ou L.421 ou L.424 du Code de l'Urbanisme)
- 3 - Classement de priorité 3 (L.112 ou L.421 ou L.424 du Code de l'Urbanisme)

- 1 - Planification immobilière (L.112 ou L.421 ou L.424 du Code de l'Urbanisme)
- 2 - Orientation d'habitat collectif et de programmation (L.112 ou L.421 ou L.424 du Code de l'Urbanisme)
- 3 - Réserve de 2 km de radius du l'urbanisme autour de zones nodales de production d'énergie
- 4 - Réserve de 2 km de radius de l'urbanisme autour de zones nodales de production d'énergie
- 5 - Réserve de 2 km de radius de l'urbanisme autour de zones nodales de production d'énergie










- 1 - Surface bâtie
- 2 - Zone bâtie
- 3 - Emprise de construction
- 4 - Zone bâtie
- 5 - Zone bâtie
- 6 - Zone bâtie
- 7 - Zone bâtie
- 8 - Zone bâtie
- 9 - Zone bâtie
- 10 - Zone bâtie
- 11 - Zone bâtie
- 12 - Zone bâtie
- 13 - Zone bâtie
- 14 - Zone bâtie
- 15 - Zone bâtie
- 16 - Zone bâtie
- 17 - Zone bâtie
- 18 - Zone bâtie
- 19 - Zone bâtie
- 20 - Zone bâtie
- 21 - Zone bâtie
- 22 - Zone bâtie
- 23 - Zone bâtie
- 24 - Zone bâtie
- 25 - Zone bâtie
- 26 - Zone bâtie
- 27 - Zone bâtie
- 28 - Zone bâtie
- 29 - Zone bâtie
- 30 - Zone bâtie
- 31 - Zone bâtie
- 32 - Zone bâtie
- 33 - Zone bâtie
- 34 - Zone bâtie
- 35 - Zone bâtie
- 36 - Zone bâtie
- 37 - Zone bâtie
- 38 - Zone bâtie
- 39 - Zone bâtie
- 40 - Zone bâtie
- 41 - Zone bâtie
- 42 - Zone bâtie
- 43 - Zone bâtie
- 44 - Zone bâtie
- 45 - Zone bâtie
- 46 - Zone bâtie
- 47 - Zone bâtie
- 48 - Zone bâtie
- 49 - Zone bâtie
- 50 - Zone bâtie
- 51 - Zone bâtie
- 52 - Zone bâtie
- 53 - Zone bâtie
- 54 - Zone bâtie
- 55 - Zone bâtie
- 56 - Zone bâtie
- 57 - Zone bâtie
- 58 - Zone bâtie
- 59 - Zone bâtie
- 60 - Zone bâtie
- 61 - Zone bâtie
- 62 - Zone bâtie
- 63 - Zone bâtie
- 64 - Zone bâtie
- 65 - Zone bâtie
- 66 - Zone bâtie
- 67 - Zone bâtie
- 68 - Zone bâtie
- 69 - Zone bâtie
- 70 - Zone bâtie
- 71 - Zone bâtie
- 72 - Zone bâtie
- 73 - Zone bâtie
- 74 - Zone bâtie
- 75 - Zone bâtie
- 76 - Zone bâtie
- 77 - Zone bâtie
- 78 - Zone bâtie
- 79 - Zone bâtie
- 80 - Zone bâtie
- 81 - Zone bâtie
- 82 - Zone bâtie
- 83 - Zone bâtie
- 84 - Zone bâtie
- 85 - Zone bâtie
- 86 - Zone bâtie
- 87 - Zone bâtie
- 88 - Zone bâtie
- 89 - Zone bâtie
- 90 - Zone bâtie
- 91 - Zone bâtie
- 92 - Zone bâtie
- 93 - Zone bâtie
- 94 - Zone bâtie
- 95 - Zone bâtie
- 96 - Zone bâtie
- 97 - Zone bâtie
- 98 - Zone bâtie
- 99 - Zone bâtie
- 100 - Zone bâtie












Envoyé en préfecture le 24/03/2020  
Reçu en préfecture le 24/03/2020  
Affiché le  
ID : 041-244100796-20200302-041\_001C\_2020-DE






-  Zone d'habitat individuel
-  Zone d'habitat individuel collectif
-  Zone d'habitat individuel collectif
-  Zone d'habitat individuel collectif
-  Zone d'habitat individuel collectif
-  Zone d'habitat individuel collectif
-  Zone d'habitat individuel collectif
-  Zone d'habitat individuel collectif
-  Zone d'habitat individuel collectif
-  Zone d'habitat individuel collectif
-  Zone d'habitat individuel collectif
-  Zone d'habitat individuel collectif
-  Zone d'habitat individuel collectif
-  Zone d'habitat individuel collectif
-  Zone d'habitat individuel collectif
-  Zone d'habitat individuel collectif
-  Zone d'habitat individuel collectif
-  Zone d'habitat individuel collectif
-  Zone d'habitat individuel collectif
-  Zone d'habitat individuel collectif
-  Zone d'habitat individuel collectif
-  Zone d'habitat individuel collectif
-  Zone d'habitat individuel collectif

Qualité architecturale, urbaine et paysagère

-  Espace bois classé (L. 112, L. 42, L. 14 du Code de l'Urbanisme)
-  Trame verte et bleue (Code de l'Urbanisme)
-  Trame verte et bleue (Code de l'Urbanisme)
-  Trame verte et bleue (Code de l'Urbanisme)
-  Trame verte et bleue (Code de l'Urbanisme)
-  Trame verte et bleue (Code de l'Urbanisme)
-  Trame verte et bleue (Code de l'Urbanisme)
-  Trame verte et bleue (Code de l'Urbanisme)
-  Trame verte et bleue (Code de l'Urbanisme)

Mixité fonctionnelle

-  Zone d'habitat individuel
-  Zone d'habitat individuel
-  Zone d'habitat individuel
-  Zone d'habitat individuel
-  Zone d'habitat individuel
-  Zone d'habitat individuel
-  Zone d'habitat individuel
-  Zone d'habitat individuel
-  Zone d'habitat individuel

-  Zone d'habitat individuel
-  Zone d'habitat individuel
-  Zone d'habitat individuel
-  Zone d'habitat individuel
-  Zone d'habitat individuel



Envoyé en préfecture le 24/03/2020  
 Reçu en préfecture le 24/03/2020  
 Affiché le  
 ID : 041-244100798-20200302-041\_001C\_2020-DE



**Plan Local d'Urbanisme intercommunal**  
 Communauté de communes du Grand Chambord  
 Pièce 4.4 Sections A3 1 / 3 000

Section : N°063  
 Commune : La Ferté-Saint-Cyr

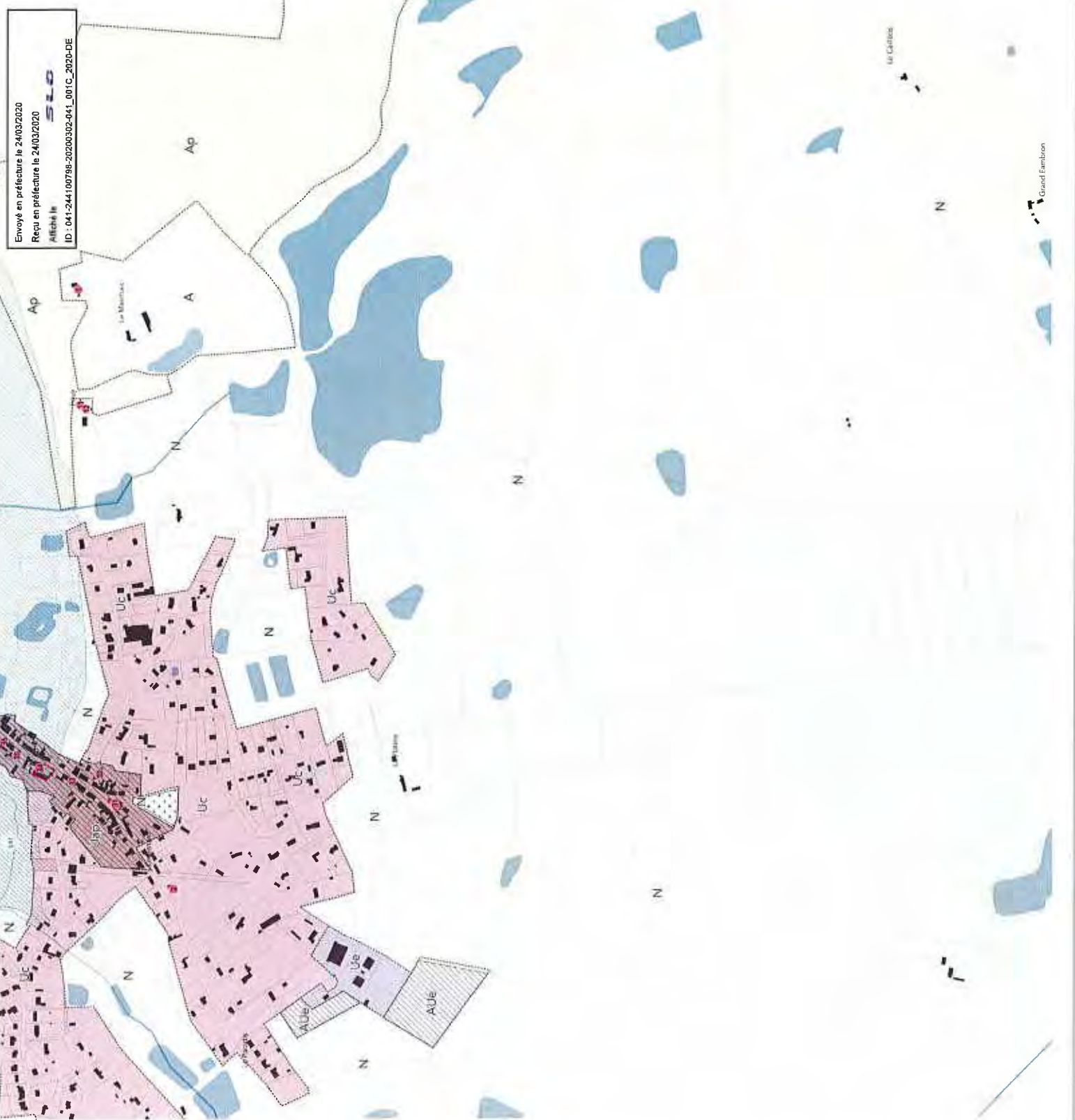
- Délimitation de zone**
- Upp - Zone urbaine partielle
  - U - Zone urbaine partielle (hors zones de voirie et de voirie adossée)
  - Ua - Zone urbaine partielle hors zones de voirie et de voirie adossée
  - Uc - Zone urbaine partielle hors zones de voirie et de voirie adossée
  - Ud - Zone urbaine partielle hors zones de voirie et de voirie adossée
  - Ue - Zone urbaine partielle hors zones de voirie et de voirie adossée
  - Uf - Zone urbaine partielle hors zones de voirie et de voirie adossée
  - Ug - Zone urbaine partielle hors zones de voirie et de voirie adossée
  - Uh - Zone urbaine partielle hors zones de voirie et de voirie adossée
  - Ui - Zone urbaine partielle hors zones de voirie et de voirie adossée
  - Uj - Zone urbaine partielle hors zones de voirie et de voirie adossée
  - Uk - Zone urbaine partielle hors zones de voirie et de voirie adossée
  - Ul - Zone urbaine partielle hors zones de voirie et de voirie adossée
  - Um - Zone urbaine partielle hors zones de voirie et de voirie adossée
  - Un - Zone urbaine partielle hors zones de voirie et de voirie adossée
  - Uo - Zone urbaine partielle hors zones de voirie et de voirie adossée
  - Up - Zone urbaine partielle hors zones de voirie et de voirie adossée
  - Uq - Zone urbaine partielle hors zones de voirie et de voirie adossée
  - Ur - Zone urbaine partielle hors zones de voirie et de voirie adossée
  - Us - Zone urbaine partielle hors zones de voirie et de voirie adossée
  - Ut - Zone urbaine partielle hors zones de voirie et de voirie adossée
  - Uv - Zone urbaine partielle hors zones de voirie et de voirie adossée
  - Uw - Zone urbaine partielle hors zones de voirie et de voirie adossée
  - Ux - Zone urbaine partielle hors zones de voirie et de voirie adossée
  - Uy - Zone urbaine partielle hors zones de voirie et de voirie adossée
  - Uz - Zone urbaine partielle hors zones de voirie et de voirie adossée

**Qualité architecturale, urbaine et paysagère**

- EA - Espace architectural
- EB - Espace urbain
- EC - Espace paysager
- ED - Espace rural
- EE - Espace agricole
- EF - Espace forestier
- EG - Espace naturel
- EH - Espace protégé
- EI - Espace remarquable
- EJ - Espace remarquable
- EK - Espace remarquable
- EL - Espace remarquable
- EM - Espace remarquable
- EN - Espace remarquable
- EO - Espace remarquable
- EP - Espace remarquable
- EQ - Espace remarquable
- ER - Espace remarquable
- ES - Espace remarquable
- ET - Espace remarquable
- EU - Espace remarquable
- EV - Espace remarquable
- EW - Espace remarquable
- EX - Espace remarquable
- EY - Espace remarquable
- EZ - Espace remarquable

**Mixité fonctionnelle**

- M1 - Mixité fonctionnelle
- M2 - Mixité fonctionnelle
- M3 - Mixité fonctionnelle
- M4 - Mixité fonctionnelle
- M5 - Mixité fonctionnelle
- M6 - Mixité fonctionnelle
- M7 - Mixité fonctionnelle
- M8 - Mixité fonctionnelle
- M9 - Mixité fonctionnelle
- M10 - Mixité fonctionnelle
- M11 - Mixité fonctionnelle
- M12 - Mixité fonctionnelle
- M13 - Mixité fonctionnelle
- M14 - Mixité fonctionnelle
- M15 - Mixité fonctionnelle
- M16 - Mixité fonctionnelle
- M17 - Mixité fonctionnelle
- M18 - Mixité fonctionnelle
- M19 - Mixité fonctionnelle
- M20 - Mixité fonctionnelle



Envoyé en préfecture le 24/03/2020  
 Reçu en préfecture le 24/03/2020  
 Affiché le  
 ID : 041-244100798-20200302-041\_001C\_2020-DE





**Plan Local d'Urbanisme intercommunal**

Communauté de communes du Grand Chambord

Pièce 4.4 Sections A3 1 / 3 000

Section : Np 065  
 Commune : La Ferté-Saint-Cyr

- Zone habitable de zone
- Zone d'urbanisme paysannerie
- Zone d'urbanisme paysannerie - zones de culture agricole
- Zone d'urbanisme paysannerie - zones de culture agricole - zones de culture agricole
- Zone d'urbanisme paysannerie - zones de culture agricole - zones de culture agricole
- Zone d'urbanisme paysannerie - zones de culture agricole - zones de culture agricole
- Zone d'urbanisme paysannerie - zones de culture agricole - zones de culture agricole
- Zone d'urbanisme paysannerie - zones de culture agricole - zones de culture agricole
- Zone d'urbanisme paysannerie - zones de culture agricole - zones de culture agricole
- Zone d'urbanisme paysannerie - zones de culture agricole - zones de culture agricole
- Zone d'urbanisme paysannerie - zones de culture agricole - zones de culture agricole
- Zone d'urbanisme paysannerie - zones de culture agricole - zones de culture agricole
- Zone d'urbanisme paysannerie - zones de culture agricole - zones de culture agricole
- Zone d'urbanisme paysannerie - zones de culture agricole - zones de culture agricole
- Zone d'urbanisme paysannerie - zones de culture agricole - zones de culture agricole
- Zone d'urbanisme paysannerie - zones de culture agricole - zones de culture agricole
- Zone d'urbanisme paysannerie - zones de culture agricole - zones de culture agricole

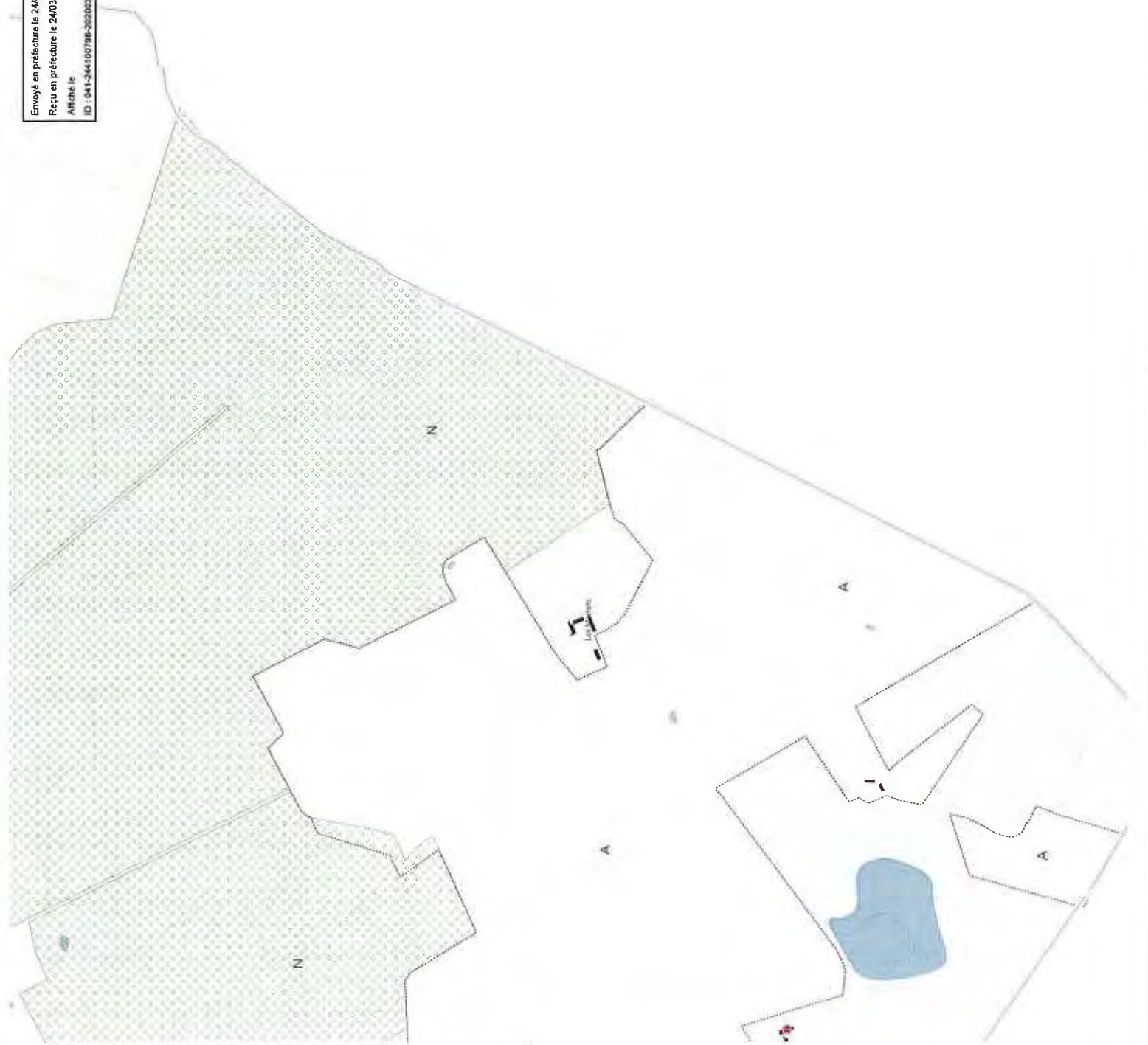
**Qualité architecturale, urbaine et paysagère**

- Espace de patrimoine historique A (1) (2) au Code de l'Urbanisme
- Espace de patrimoine historique A (1) (2) au Code de l'Urbanisme
- Espace de patrimoine historique A (1) (2) au Code de l'Urbanisme
- Espace de patrimoine historique A (1) (2) au Code de l'Urbanisme
- Espace de patrimoine historique A (1) (2) au Code de l'Urbanisme
- Espace de patrimoine historique A (1) (2) au Code de l'Urbanisme
- Espace de patrimoine historique A (1) (2) au Code de l'Urbanisme

**Mixité fonctionnelle**

- Zone à dominante résidentielle
- Zone à dominante commerciale
- Zone à dominante industrielle
- Zone à dominante agricole
- Zone à dominante artisanale
- Zone à dominante tertiaire
- Zone à dominante mixte
- Zone à dominante mixte
- Zone à dominante mixte
- Zone à dominante mixte

Envoyé en préfecture le 24/03/2020  
 Reçu en préfecture le 24/03/2020  
 Affiché le  
 ID : 041-244-100798-20200320-241\_001C\_21200-DE





**Plan Local d'Urbanisme intercommunal**

Communauté de communes du Grand Chambord






Pièce 4.4 Sections A3 1 / 3 000

Section : No D06






Commune : Saint-Claude-de-Diray


-  Espaces verts
-  URB - Zone d'habitat individuel
-  UH - Zone urbaine périphérique des communes de la zone d'étude
-  UZ - Zones protégées (ZPPAUP, sites classés, et Natura 2000)
-  UY - Zone urbaine moyenne
-  UR - Zone urbaine à caractère résidentiel
-  UR - Zone de développement urbain
-  UR - Zone de développement urbain (à l'exception des zones destinées à l'habitat individuel)
-  UR - Zone d'habitat individuel
-  UR - Zone d'habitat individuel (à l'exception des zones destinées à l'habitat individuel)
-  UR - Zone d'habitat individuel (à l'exception des zones destinées à l'habitat individuel)
-  UR - Zone d'habitat individuel (à l'exception des zones destinées à l'habitat individuel)
-  UR - Zone d'habitat individuel (à l'exception des zones destinées à l'habitat individuel)
-  UR - Zone d'habitat individuel (à l'exception des zones destinées à l'habitat individuel)
-  UR - Zone d'habitat individuel (à l'exception des zones destinées à l'habitat individuel)
-  UR - Zone d'habitat individuel (à l'exception des zones destinées à l'habitat individuel)
-  UR - Zone d'habitat individuel (à l'exception des zones destinées à l'habitat individuel)
-  UR - Zone d'habitat individuel (à l'exception des zones destinées à l'habitat individuel)
-  UR - Zone d'habitat individuel (à l'exception des zones destinées à l'habitat individuel)
-  UR - Zone d'habitat individuel (à l'exception des zones destinées à l'habitat individuel)
-  UR - Zone d'habitat individuel (à l'exception des zones destinées à l'habitat individuel)
-  UR - Zone d'habitat individuel (à l'exception des zones destinées à l'habitat individuel)
-  UR - Zone d'habitat individuel (à l'exception des zones destinées à l'habitat individuel)
-  UR - Zone d'habitat individuel (à l'exception des zones destinées à l'habitat individuel)
-  UR - Zone d'habitat individuel (à l'exception des zones destinées à l'habitat individuel)
-  UR - Zone d'habitat individuel (à l'exception des zones destinées à l'habitat individuel)
-  UR - Zone d'habitat individuel (à l'exception des zones destinées à l'habitat individuel)
-  UR - Zone d'habitat individuel (à l'exception des zones destinées à l'habitat individuel)
-  UR - Zone d'habitat individuel (à l'exception des zones destinées à l'habitat individuel)
-  UR - Zone d'habitat individuel (à l'exception des zones destinées à l'habitat individuel)
-  UR - Zone d'habitat individuel (à l'exception des zones destinées à l'habitat individuel)
-  UR - Zone d'habitat individuel (à l'exception des zones destinées à l'habitat individuel)
-  UR - Zone d'habitat individuel (à l'exception des zones destinées à l'habitat individuel)
-  UR - Zone d'habitat individuel (à l'exception des zones destinées à l'habitat individuel)
-  UR - Zone d'habitat individuel (à l'exception des zones destinées à l'habitat individuel)
-  UR - Zone d'habitat individuel (à l'exception des zones destinées à l'habitat individuel)
-  UR - Zone d'habitat individuel (à l'exception des zones destinées à l'habitat individuel)
-  UR - Zone d'habitat individuel (à l'exception des zones destinées à l'habitat individuel)
-  UR - Zone d'habitat individuel (à l'exception des zones destinées à l'habitat individuel)
-  UR - Zone d'habitat individuel (à l'exception des zones destinées à l'habitat individuel)
-  UR - Zone d'habitat individuel (à l'exception des zones destinées à l'habitat individuel)

**Qualité architecturale, urbaine et paysagère**

-  Espaces verts
-  Espaces bois classés (L. 11-21, L. 2011-4 du Code de l'Urbanisme)
-  Tronc-jardin (L. 151-23 du Code de l'Urbanisme)
-  Zones agricoles protégées (L. 113 du Code Rural)
-  Sites classés (L. 113 du Code Rural)

**Mixité fonctionnelle**

-  Espaces verts
-  Espaces bois classés (L. 11-21, L. 2011-4 du Code de l'Urbanisme)
-  Tronc-jardin (L. 151-23 du Code de l'Urbanisme)
-  Zones agricoles protégées (L. 113 du Code Rural)
-  Sites classés (L. 113 du Code Rural)









Plan Local d'Urbanisme intercommunal  
Communauté de communes du Grand Chambord

Pièce 4.4 Sections A3 1 / 3 000






Section : No 067  
Commune : Saint-Claude-de-Direy

-  Prévisions de voirie
-  Zonage d'usage agricole
-  Zonage d'usage agricole à caractère forestier
-  Zonage d'usage agricole à caractère industriel
-  Zonage d'usage agricole à caractère industriel et commercial
-  Zonage d'usage agricole à caractère industriel et commercial et agricole
-  Zonage d'usage agricole à caractère industriel et commercial et agricole et agricole
-  Zonage d'usage agricole à caractère industriel et commercial et agricole et agricole et agricole
-  Zonage d'usage agricole à caractère industriel et commercial et agricole et agricole et agricole et agricole
-  Zonage d'usage agricole à caractère industriel et commercial et agricole et agricole et agricole et agricole et agricole
-  Zonage d'usage agricole à caractère industriel et commercial et agricole et agricole et agricole et agricole et agricole et agricole

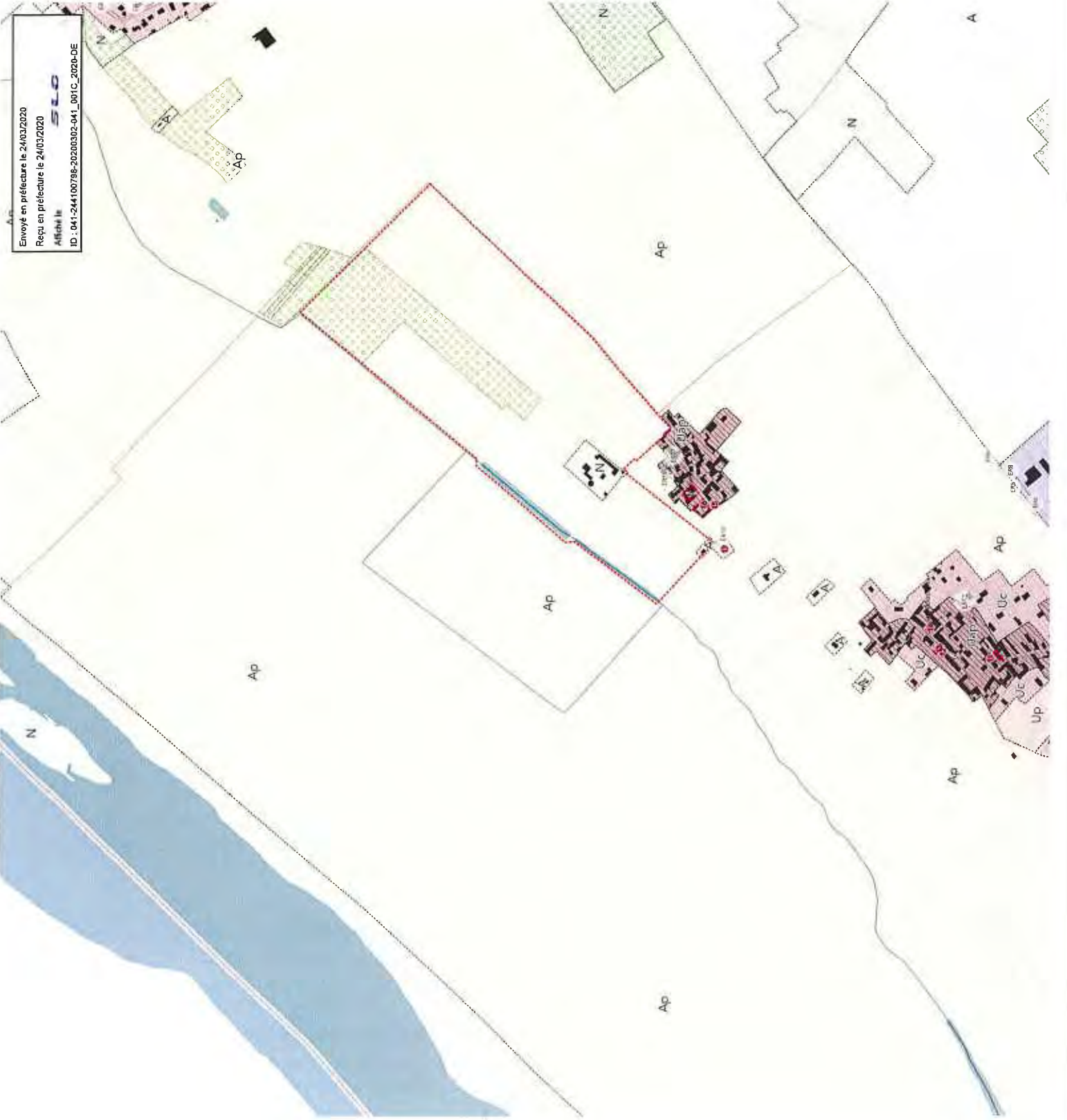
Qualité architecturale, urbaine et paysagère

-  Limites de protection des zones classées (L. 112, 114 du Code de l'Urbanisme)
-  Zones classées (L. 112, 114 du Code de l'Urbanisme)
-  Zones classées (L. 112, 114 du Code de l'Urbanisme)
-  Zones classées (L. 112, 114 du Code de l'Urbanisme)
-  Zones classées (L. 112, 114 du Code de l'Urbanisme)
-  Zones classées (L. 112, 114 du Code de l'Urbanisme)

Mixité fonctionnelle

-  Zones classées (L. 112, 114 du Code de l'Urbanisme)
-  Zones classées (L. 112, 114 du Code de l'Urbanisme)
-  Zones classées (L. 112, 114 du Code de l'Urbanisme)
-  Zones classées (L. 112, 114 du Code de l'Urbanisme)
-  Zones classées (L. 112, 114 du Code de l'Urbanisme)
-  Zones classées (L. 112, 114 du Code de l'Urbanisme)





-  Surface bâtie
-  Aire de jeux
-  Espace de convivialité
-  Zone commerciale
-  Aire de stationnement



Envoyé en préfecture le 24/03/2020  
Reçu en préfecture le 24/03/2020  
Affiché le  
ID : 041-244106798-20200302-041\_001C\_2020-DE

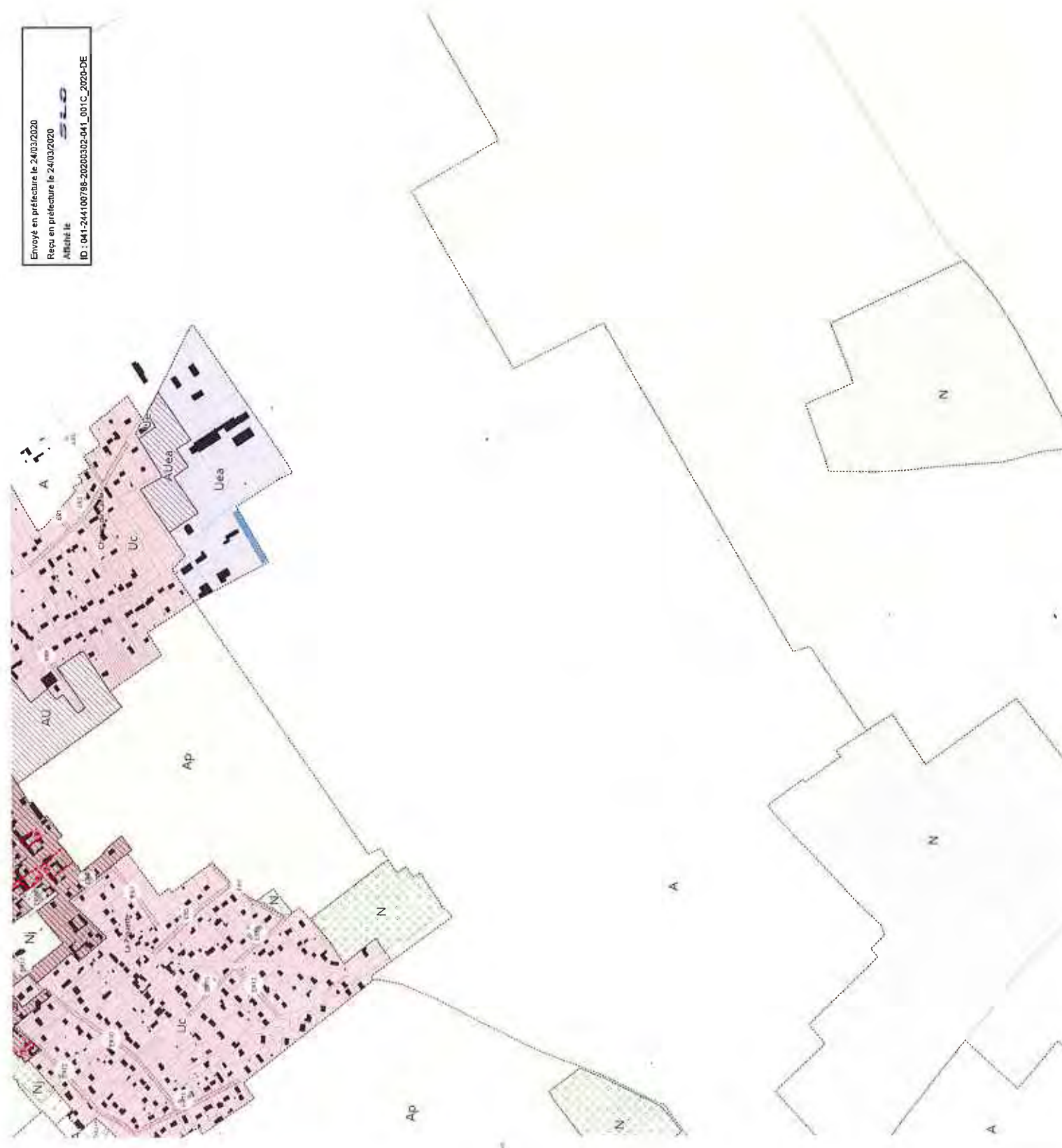
- Dénomination de zone**
-  Zone d'habitat individuel
  -  Zone d'habitat collectif
  -  Zone d'habitat collectif
  -  Zone d'habitat collectif
  -  Zone d'habitat collectif
  -  Zone d'habitat collectif
  -  Zone d'habitat collectif
  -  Zone d'habitat collectif
  -  Zone d'habitat collectif
  -  Zone d'habitat collectif
  -  Zone d'habitat collectif
  -  Zone d'habitat collectif
  -  Zone d'habitat collectif
  -  Zone d'habitat collectif
  -  Zone d'habitat collectif
  -  Zone d'habitat collectif

**Qualité architecturale, urbaine et paysagère**

-  Zone d'habitat individuel
-  Zone d'habitat collectif
-  Zone d'habitat collectif
-  Zone d'habitat collectif

**Matrice fonctionnelle**

-  Zone d'habitat individuel
-  Zone d'habitat collectif
-  Zone d'habitat collectif
-  Zone d'habitat collectif
-  Zone d'habitat collectif
-  Zone d'habitat collectif










Plan Local d'Urbanisme intercommunal  
 Communauté de communes du Grand Chambord  
 Pièce 4.4 Sections A3 1 / 3 000

Section / Nb.069  
Commune / Mazières

-  **Mariages** (11 ans)
-  **Uc** - Zone urbaine
-  **Uc** - Zone d'habitat dispersé
-  **Uc** - Zone d'habitat dispersé
-  **Uc** - Zone d'habitat dispersé
-  **Uc** - Zone d'habitat dispersé
-  **Uc** - Zone d'habitat dispersé
-  **Uc** - Zone d'habitat dispersé
-  **Uc** - Zone d'habitat dispersé
-  **Uc** - Zone d'habitat dispersé
-  **Uc** - Zone d'habitat dispersé
-  **Uc** - Zone d'habitat dispersé
-  **Uc** - Zone d'habitat dispersé
-  **Uc** - Zone d'habitat dispersé
-  **Uc** - Zone d'habitat dispersé
-  **Uc** - Zone d'habitat dispersé

Qualité architecturale, urbaine et paysagère

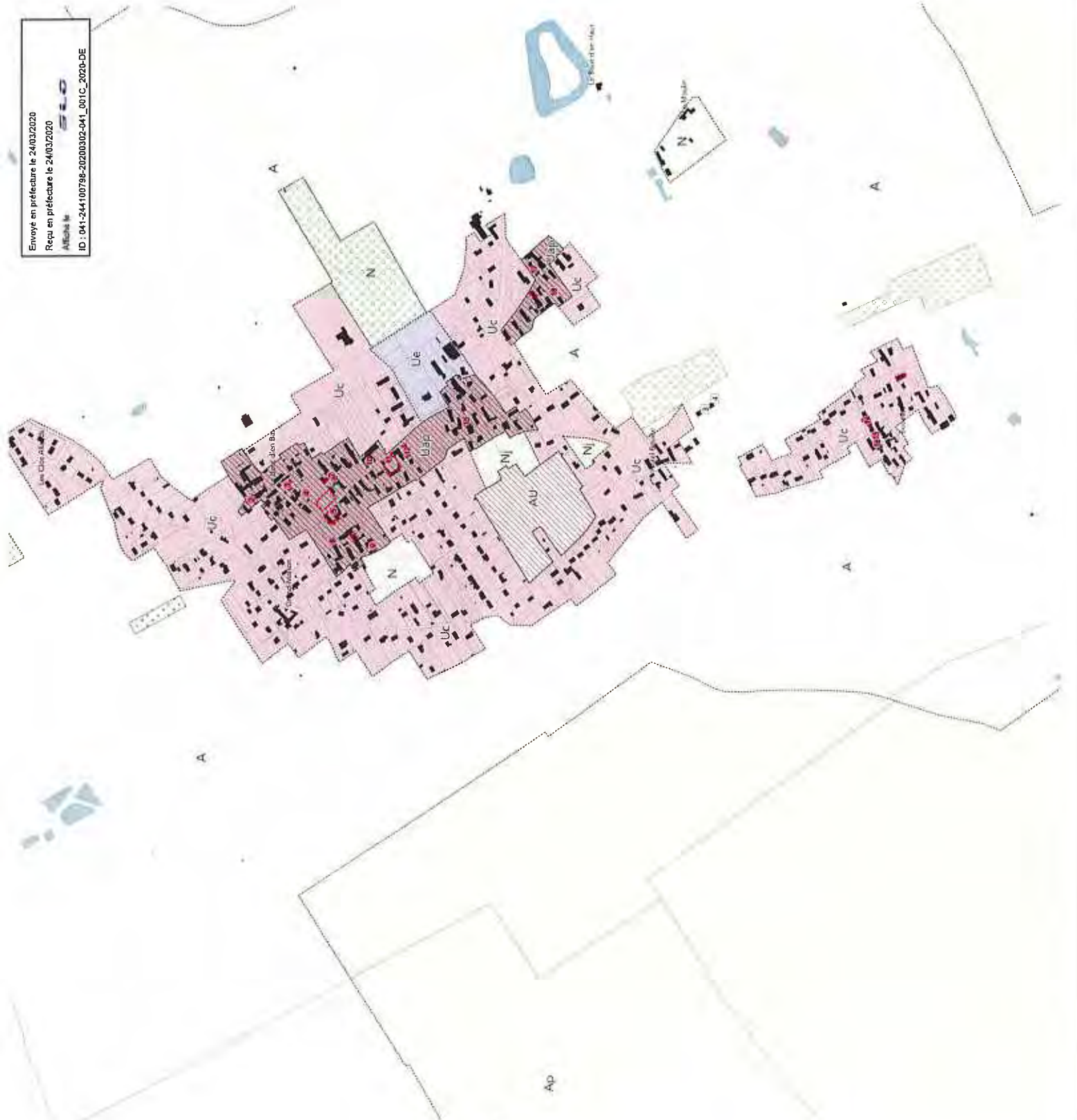
-  **Uc** - Zone d'habitat dispersé
-  **Uc** - Zone d'habitat dispersé
-  **Uc** - Zone d'habitat dispersé
-  **Uc** - Zone d'habitat dispersé
-  **Uc** - Zone d'habitat dispersé
-  **Uc** - Zone d'habitat dispersé
-  **Uc** - Zone d'habitat dispersé

Mixité fonctionnelle

-  **Uc** - Zone d'habitat dispersé
-  **Uc** - Zone d'habitat dispersé






Orientation d'urbanisme et de programmation (O.U.P.)  
 Rapport de 2<sup>ème</sup> de niveau de programmation autour du centre urbain de production d'énergie  
 Révisé en 2020

-  **Uc** - Zone d'habitat dispersé
-  **Uc** - Zone d'habitat dispersé
-  **Uc** - Zone d'habitat dispersé
-  **Uc** - Zone d'habitat dispersé
-  **Uc** - Zone d'habitat dispersé
-  **Uc** - Zone d'habitat dispersé
-  **Uc** - Zone d'habitat dispersé














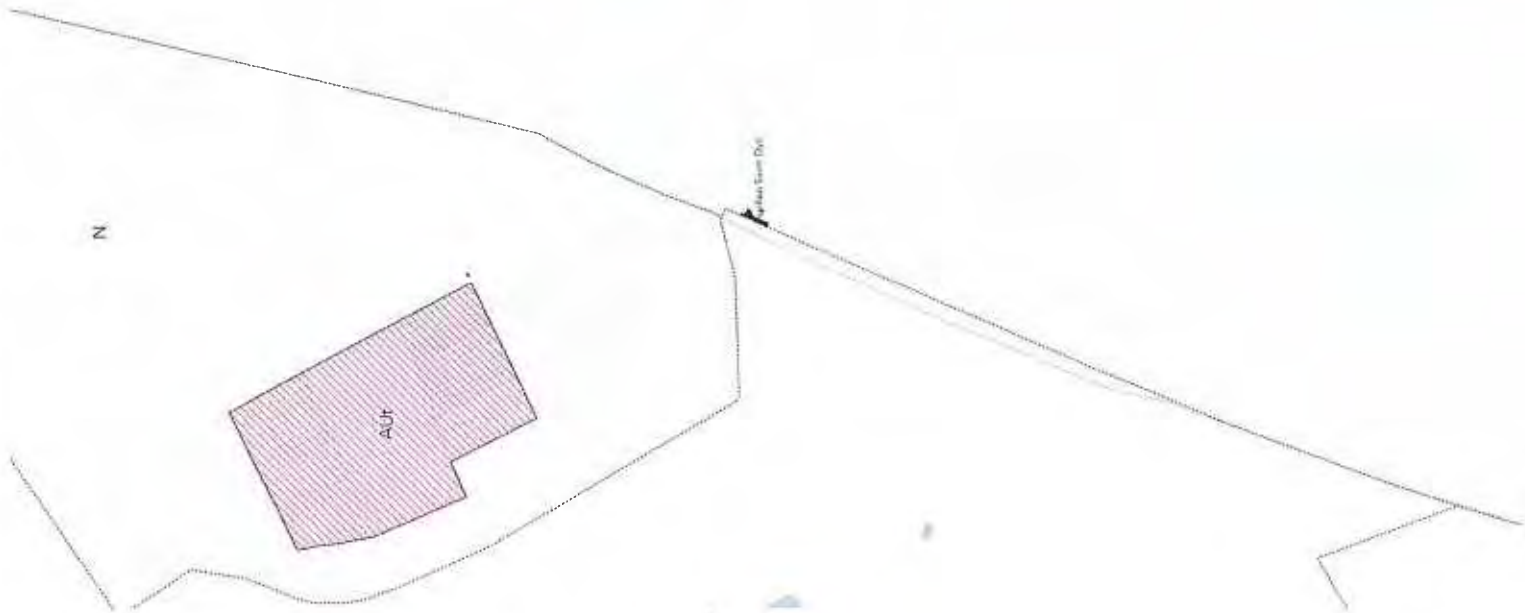
-  Zones d'habitat individuel
-  Zones d'habitat collectif
-  Zones d'habitat individuel en lotissements à desservir collectivement
-  Zones d'habitat individuel en lotissements à desservir individuellement
-  Zones d'habitat individuel en lotissements à desservir individuellement
-  Zones d'habitat individuel en lotissements à desservir individuellement
-  Zones d'habitat individuel en lotissements à desservir individuellement
-  Zones d'habitat individuel en lotissements à desservir individuellement
-  Zones d'habitat individuel en lotissements à desservir individuellement
-  Zones d'habitat individuel en lotissements à desservir individuellement
-  Zones d'habitat individuel en lotissements à desservir individuellement
-  Zones d'habitat individuel en lotissements à desservir individuellement
-  Zones d'habitat individuel en lotissements à desservir individuellement
-  Zones d'habitat individuel en lotissements à desservir individuellement
-  Zones d'habitat individuel en lotissements à desservir individuellement
-  Zones d'habitat individuel en lotissements à desservir individuellement
-  Zones d'habitat individuel en lotissements à desservir individuellement
-  Zones d'habitat individuel en lotissements à desservir individuellement
-  Zones d'habitat individuel en lotissements à desservir individuellement
-  Zones d'habitat individuel en lotissements à desservir individuellement
-  Zones d'habitat individuel en lotissements à desservir individuellement
-  Zones d'habitat individuel en lotissements à desservir individuellement
-  Zones d'habitat individuel en lotissements à desservir individuellement
-  Zones d'habitat individuel en lotissements à desservir individuellement
-  Zones d'habitat individuel en lotissements à desservir individuellement
-  Zones d'habitat individuel en lotissements à desservir individuellement
-  Zones d'habitat individuel en lotissements à desservir individuellement
-  Zones d'habitat individuel en lotissements à desservir individuellement

Qualité architecturale, urbaine et paysagère

-  Habitat individuel en lotissements à desservir collectivement
-  Habitat individuel en lotissements à desservir collectivement
-  Habitat individuel en lotissements à desservir collectivement
-  Habitat individuel en lotissements à desservir collectivement
-  Habitat individuel en lotissements à desservir collectivement
-  Habitat individuel en lotissements à desservir collectivement
-  Habitat individuel en lotissements à desservir collectivement
-  Habitat individuel en lotissements à desservir collectivement
-  Habitat individuel en lotissements à desservir collectivement
-  Habitat individuel en lotissements à desservir collectivement
-  Habitat individuel en lotissements à desservir collectivement
-  Habitat individuel en lotissements à desservir collectivement
-  Habitat individuel en lotissements à desservir collectivement
-  Habitat individuel en lotissements à desservir collectivement

Mixité fonctionnelle

-  Habitat individuel en lotissements à desservir collectivement
-  Habitat individuel en lotissements à desservir collectivement
-  Habitat individuel en lotissements à desservir collectivement
-  Habitat individuel en lotissements à desservir collectivement
-  Habitat individuel en lotissements à desservir collectivement
-  Habitat individuel en lotissements à desservir collectivement
-  Habitat individuel en lotissements à desservir collectivement
-  Habitat individuel en lotissements à desservir collectivement
-  Habitat individuel en lotissements à desservir collectivement
-  Habitat individuel en lotissements à desservir collectivement
-  Habitat individuel en lotissements à desservir collectivement



Envoyé en préfecture le 24/03/2020  
 Reçu en préfecture le 24/03/2020  
 Affiché le  
 ID : 041-244100798-20200302-041\_001C\_2020-DE



Plan Local d'Urbanisme intercommunal

Communauté de communes du Grand Chambord

Pièce 4.4 Sections A3 1 / 3 000

Section : N°071  
Commune : Chambord

- Définitions de zones**
- U** - Zone urbaine traditionnelle
  - Ua** - Zone urbaine traditionnelle des centres des pôles urbains
  - Uc** - Zone d'habitat individuel en zone urbaine
  - Ud** - Zone d'habitat individuel en zone rurale
  - Ue** - Zone d'habitat individuel en zone rurale à vocations agricoles
  - Uf** - Zone d'habitat individuel en zone rurale à vocations agricoles et agricoles
  - Ug** - Zone d'habitat individuel en zone rurale à vocations agricoles et agricoles
  - Uj** - Zone d'habitat individuel en zone rurale à vocations agricoles et agricoles
  - Uk** - Zone d'habitat individuel en zone rurale à vocations agricoles et agricoles
  - Ul** - Zone d'habitat individuel en zone rurale à vocations agricoles et agricoles
  - Um** - Zone d'habitat individuel en zone rurale à vocations agricoles et agricoles
  - Un** - Zone d'habitat individuel en zone rurale à vocations agricoles et agricoles
  - Uo** - Zone d'habitat individuel en zone rurale à vocations agricoles et agricoles
  - Up** - Zone d'habitat individuel en zone rurale à vocations agricoles et agricoles
  - Uq** - Zone d'habitat individuel en zone rurale à vocations agricoles et agricoles
  - Ur** - Zone d'habitat individuel en zone rurale à vocations agricoles et agricoles
  - Us** - Zone d'habitat individuel en zone rurale à vocations agricoles et agricoles
  - Ut** - Zone d'habitat individuel en zone rurale à vocations agricoles et agricoles
  - Uv** - Zone d'habitat individuel en zone rurale à vocations agricoles et agricoles
  - Uw** - Zone d'habitat individuel en zone rurale à vocations agricoles et agricoles
  - Ux** - Zone d'habitat individuel en zone rurale à vocations agricoles et agricoles
  - Uy** - Zone d'habitat individuel en zone rurale à vocations agricoles et agricoles
  - Uz** - Zone d'habitat individuel en zone rurale à vocations agricoles et agricoles

Qualité architecturale, urbaine et paysagère

- Q1** - Qualité architecturale, urbaine et paysagère
- Q2** - Qualité architecturale, urbaine et paysagère
- Q3** - Qualité architecturale, urbaine et paysagère
- Q4** - Qualité architecturale, urbaine et paysagère
- Q5** - Qualité architecturale, urbaine et paysagère
- Q6** - Qualité architecturale, urbaine et paysagère
- Q7** - Qualité architecturale, urbaine et paysagère
- Q8** - Qualité architecturale, urbaine et paysagère
- Q9** - Qualité architecturale, urbaine et paysagère
- Q10** - Qualité architecturale, urbaine et paysagère
- Q11** - Qualité architecturale, urbaine et paysagère
- Q12** - Qualité architecturale, urbaine et paysagère
- Q13** - Qualité architecturale, urbaine et paysagère
- Q14** - Qualité architecturale, urbaine et paysagère
- Q15** - Qualité architecturale, urbaine et paysagère
- Q16** - Qualité architecturale, urbaine et paysagère
- Q17** - Qualité architecturale, urbaine et paysagère
- Q18** - Qualité architecturale, urbaine et paysagère
- Q19** - Qualité architecturale, urbaine et paysagère
- Q20** - Qualité architecturale, urbaine et paysagère

Mixité fonctionnelle

- M1** - Mixité fonctionnelle
- M2** - Mixité fonctionnelle
- M3** - Mixité fonctionnelle
- M4** - Mixité fonctionnelle
- M5** - Mixité fonctionnelle
- M6** - Mixité fonctionnelle
- M7** - Mixité fonctionnelle
- M8** - Mixité fonctionnelle
- M9** - Mixité fonctionnelle
- M10** - Mixité fonctionnelle
- M11** - Mixité fonctionnelle
- M12** - Mixité fonctionnelle
- M13** - Mixité fonctionnelle
- M14** - Mixité fonctionnelle
- M15** - Mixité fonctionnelle
- M16** - Mixité fonctionnelle
- M17** - Mixité fonctionnelle
- M18** - Mixité fonctionnelle
- M19** - Mixité fonctionnelle
- M20** - Mixité fonctionnelle

Surface bâtie












- S1** - Surface bâtie
- S2** - Surface bâtie
- S3** - Surface bâtie
- S4** - Surface bâtie
- S5** - Surface bâtie
- S6** - Surface bâtie
- S7** - Surface bâtie
- S8** - Surface bâtie
- S9** - Surface bâtie
- S10** - Surface bâtie
- S11** - Surface bâtie
- S12** - Surface bâtie
- S13** - Surface bâtie
- S14** - Surface bâtie
- S15** - Surface bâtie
- S16** - Surface bâtie
- S17** - Surface bâtie
- S18** - Surface bâtie
- S19** - Surface bâtie
- S20** - Surface bâtie





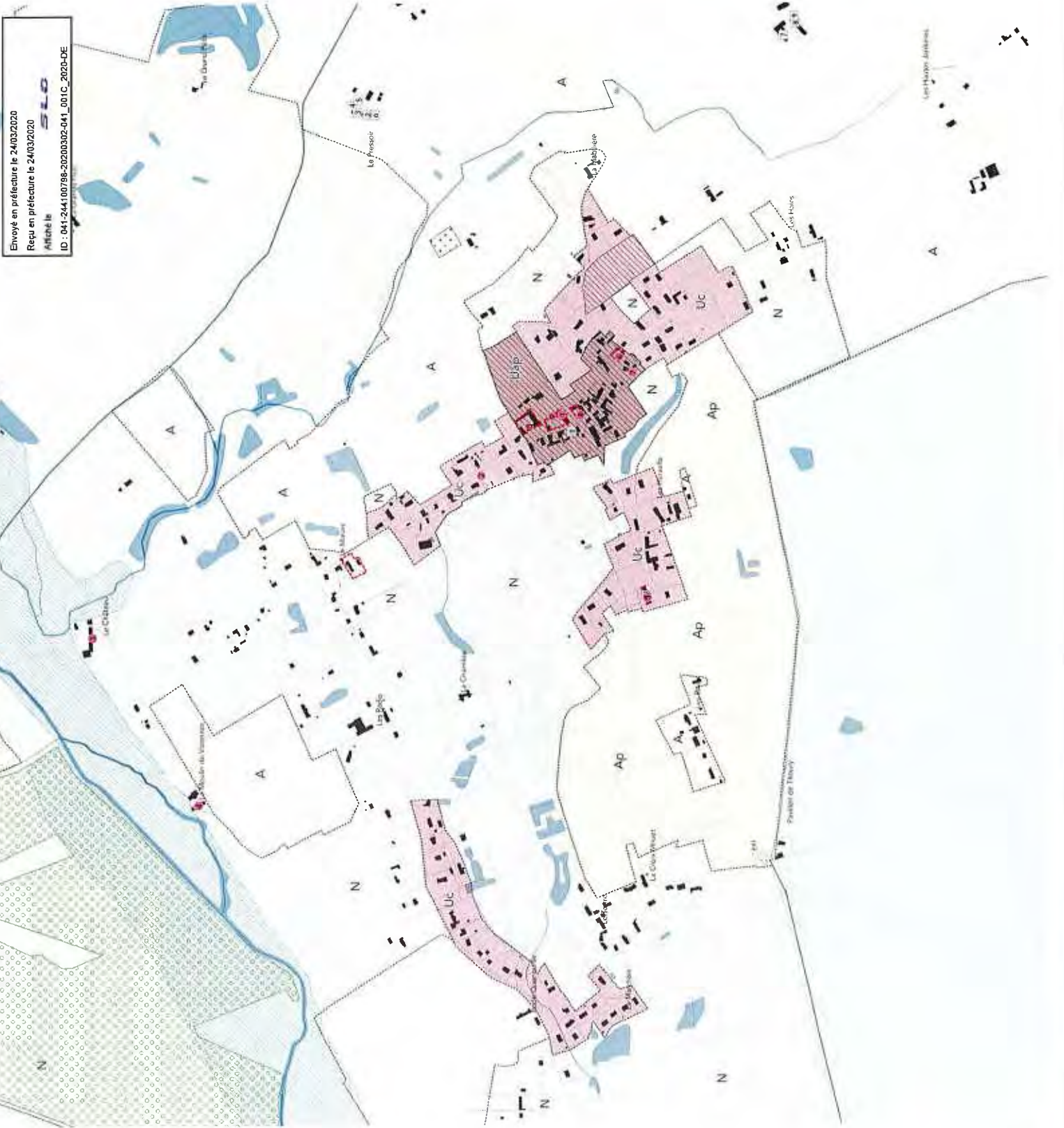
-  Zone d'habitat individuel
-  Zone d'habitat individuel collectif
-  Zone d'habitat collectif
-  Zone d'habitat collectif à densité élevée
-  Zone d'habitat collectif à densité très élevée
-  Zone d'habitat collectif à densité très élevée avec équipements
-  Zone d'habitat collectif à densité très élevée avec équipements et services
-  Zone d'habitat collectif à densité très élevée avec équipements, services et commerces
-  Zone d'habitat collectif à densité très élevée avec équipements, services, commerces et équipements publics
-  Zone d'habitat collectif à densité très élevée avec équipements, services, commerces, équipements publics et services de proximité
-  Zone d'habitat collectif à densité très élevée avec équipements, services, commerces, équipements publics, services de proximité et services de proximité
-  Zone d'habitat collectif à densité très élevée avec équipements, services, commerces, équipements publics, services de proximité et services de proximité
-  Zone d'habitat collectif à densité très élevée avec équipements, services, commerces, équipements publics, services de proximité et services de proximité
-  Zone d'habitat collectif à densité très élevée avec équipements, services, commerces, équipements publics, services de proximité et services de proximité
-  Zone d'habitat collectif à densité très élevée avec équipements, services, commerces, équipements publics, services de proximité et services de proximité
-  Zone d'habitat collectif à densité très élevée avec équipements, services, commerces, équipements publics, services de proximité et services de proximité
-  Zone d'habitat collectif à densité très élevée avec équipements, services, commerces, équipements publics, services de proximité et services de proximité
-  Zone d'habitat collectif à densité très élevée avec équipements, services, commerces, équipements publics, services de proximité et services de proximité
-  Zone d'habitat collectif à densité très élevée avec équipements, services, commerces, équipements publics, services de proximité et services de proximité
-  Zone d'habitat collectif à densité très élevée avec équipements, services, commerces, équipements publics, services de proximité et services de proximité
-  Zone d'habitat collectif à densité très élevée avec équipements, services, commerces, équipements publics, services de proximité et services de proximité

Qualité architecturale, urbaine et paysagère

-  Espace bois classé L. 152 L. 1514 du Code de l'Urbanisme
-  Tronc partiel R. 1512 du Code de l'Urbanisme
-  Zone d'habitat individuel
-  Zone d'habitat individuel collectif
-  Zone d'habitat collectif
-  Zone d'habitat collectif à densité élevée
-  Zone d'habitat collectif à densité très élevée
-  Zone d'habitat collectif à densité très élevée avec équipements
-  Zone d'habitat collectif à densité très élevée avec équipements et services
-  Zone d'habitat collectif à densité très élevée avec équipements, services et commerces
-  Zone d'habitat collectif à densité très élevée avec équipements, services, commerces et équipements publics

Mixité fonctionnelle

-  Zone d'habitat individuel
-  Zone d'habitat individuel collectif
-  Zone d'habitat collectif
-  Zone d'habitat collectif à densité élevée
-  Zone d'habitat collectif à densité très élevée
-  Zone d'habitat collectif à densité très élevée avec équipements
-  Zone d'habitat collectif à densité très élevée avec équipements et services
-  Zone d'habitat collectif à densité très élevée avec équipements, services et commerces
-  Zone d'habitat collectif à densité très élevée avec équipements, services, commerces et équipements publics
-  Zone d'habitat collectif à densité très élevée avec équipements, services, commerces, équipements publics et services de proximité
-  Zone d'habitat collectif à densité très élevée avec équipements, services, commerces, équipements publics, services de proximité et services de proximité
-  Zone d'habitat collectif à densité très élevée avec équipements, services, commerces, équipements publics, services de proximité et services de proximité
-  Zone d'habitat collectif à densité très élevée avec équipements, services, commerces, équipements publics, services de proximité et services de proximité
-  Zone d'habitat collectif à densité très élevée avec équipements, services, commerces, équipements publics, services de proximité et services de proximité
-  Zone d'habitat collectif à densité très élevée avec équipements, services, commerces, équipements publics, services de proximité et services de proximité
-  Zone d'habitat collectif à densité très élevée avec équipements, services, commerces, équipements publics, services de proximité et services de proximité
-  Zone d'habitat collectif à densité très élevée avec équipements, services, commerces, équipements publics, services de proximité et services de proximité
-  Zone d'habitat collectif à densité très élevée avec équipements, services, commerces, équipements publics, services de proximité et services de proximité
-  Zone d'habitat collectif à densité très élevée avec équipements, services, commerces, équipements publics, services de proximité et services de proximité



Envoyé en préfecture le 24/03/2020  
Reçu en préfecture le 24/03/2020  
Affiché le  
ID : 041-244100798-20200302-041\_001C\_2020-DE

Plan Local d'Urbanisme intercommunal























Communauté de communes du Grand Chambord








Pièce 4.4 Sections A3 1 / 3 000

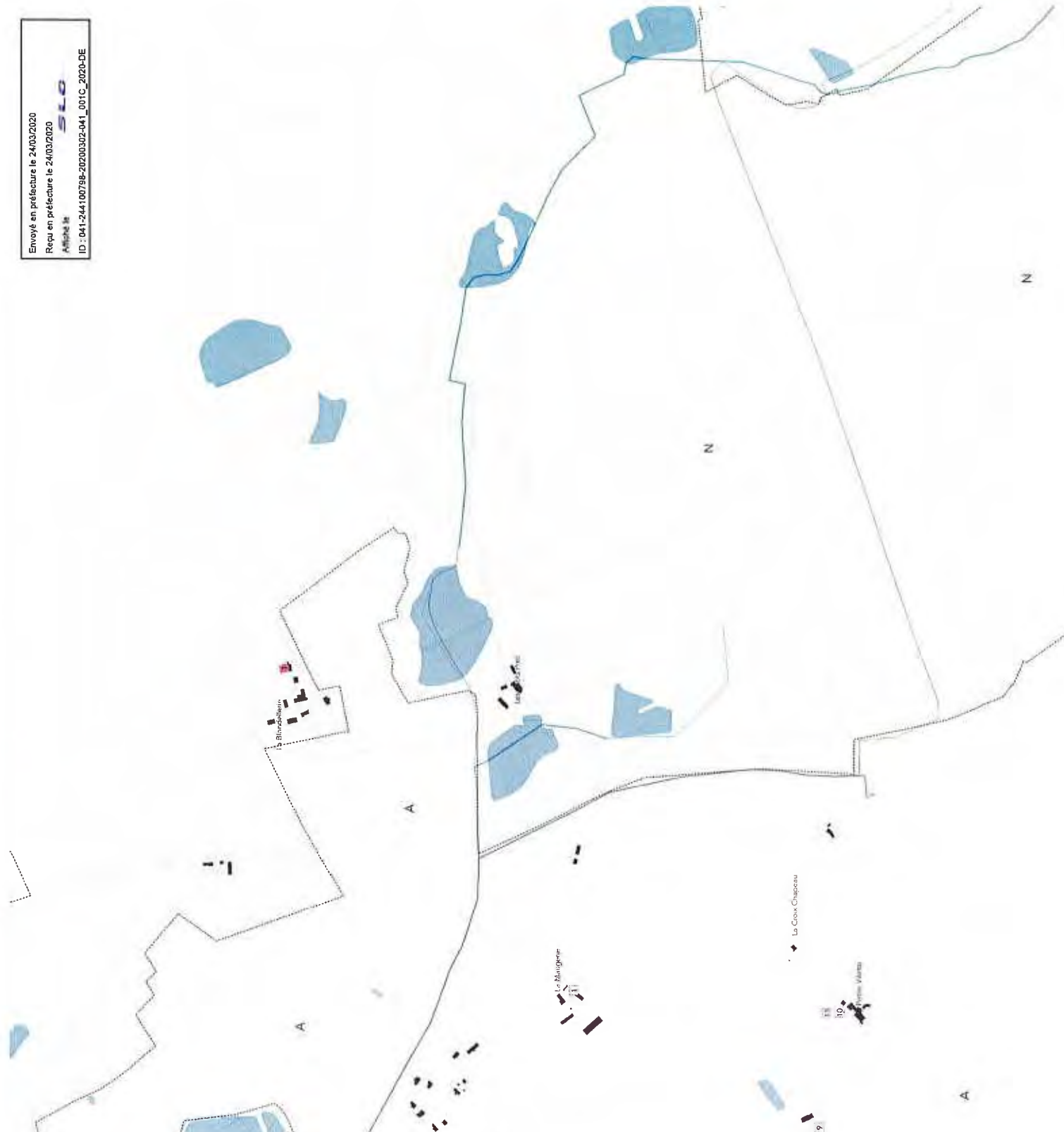
Section : No 074  
Commune : Thoury - Crouy-sur-Cosson

-  Zonage d'affectation d'usage
-  U1a - Zone d'habitat individuel
-  U1b - Zone d'habitat individuel avec cour ou jardin
-  U2 - Zone d'habitat collectif
-  U3 - Zone d'habitat collectif
-  U4 - Zone d'habitat collectif
-  U5 - Zone d'habitat collectif
-  U6 - Zone d'habitat collectif
-  U7 - Zone d'habitat collectif
-  U8 - Zone d'habitat collectif
-  U9 - Zone d'habitat collectif
-  U10 - Zone d'habitat collectif
-  U11 - Zone d'habitat collectif
-  U12 - Zone d'habitat collectif
-  U13 - Zone d'habitat collectif
-  U14 - Zone d'habitat collectif
-  U15 - Zone d'habitat collectif
-  U16 - Zone d'habitat collectif
-  U17 - Zone d'habitat collectif
-  U18 - Zone d'habitat collectif
-  U19 - Zone d'habitat collectif
-  U20 - Zone d'habitat collectif
-  U21 - Zone d'habitat collectif
-  U22 - Zone d'habitat collectif
-  U23 - Zone d'habitat collectif
-  U24 - Zone d'habitat collectif
-  U25 - Zone d'habitat collectif
-  U26 - Zone d'habitat collectif
-  U27 - Zone d'habitat collectif
-  U28 - Zone d'habitat collectif
-  U29 - Zone d'habitat collectif
-  U30 - Zone d'habitat collectif
-  U31 - Zone d'habitat collectif
-  U32 - Zone d'habitat collectif
-  U33 - Zone d'habitat collectif
-  U34 - Zone d'habitat collectif
-  U35 - Zone d'habitat collectif
-  U36 - Zone d'habitat collectif
-  U37 - Zone d'habitat collectif
-  U38 - Zone d'habitat collectif
-  U39 - Zone d'habitat collectif
-  U40 - Zone d'habitat collectif

Qualité architecturale, urbaine et paysagère

-  Qualité architecturale, urbaine et paysagère
-  Qualité architecturale, urbaine et paysagère
-  Qualité architecturale, urbaine et paysagère
-  Qualité architecturale, urbaine et paysagère
-  Qualité architecturale, urbaine et paysagère
-  Qualité architecturale, urbaine et paysagère
-  Qualité architecturale, urbaine et paysagère
-  Qualité architecturale, urbaine et paysagère
-  Qualité architecturale, urbaine et paysagère
-  Qualité architecturale, urbaine et paysagère
-  Qualité architecturale, urbaine et paysagère
-  Qualité architecturale, urbaine et paysagère
-  Qualité architecturale, urbaine et paysagère
-  Qualité architecturale, urbaine et paysagère
-  Qualité architecturale, urbaine et paysagère
-  Qualité architecturale, urbaine et paysagère
-  Qualité architecturale, urbaine et paysagère
-  Qualité architecturale, urbaine et paysagère
-  Qualité architecturale, urbaine et paysagère
-  Qualité architecturale, urbaine et paysagère
-  Qualité architecturale, urbaine et paysagère
-  Qualité architecturale, urbaine et paysagère

-  Qualité architecturale, urbaine et paysagère
-  Qualité architecturale, urbaine et paysagère
-  Qualité architecturale, urbaine et paysagère
-  Qualité architecturale, urbaine et paysagère
-  Qualité architecturale, urbaine et paysagère
-  Qualité architecturale, urbaine et paysagère
-  Qualité architecturale, urbaine et paysagère
-  Qualité architecturale, urbaine et paysagère



# Plan Local d'Urbanisme intercommunal

## Communauté de communes du Grand Chambord

### Pièce 4.4 Sections A3 1 / 3 000

Section : No 075  
Commune : Clouy-sur-Cosson

- Zone d'habitat dispersé
- Zone d'habitat traditionnel
- Zone d'habitat pavillonnaire
- Zone d'habitat collectif
- Zone de développement local
- Zone de maintien des activités agricoles
- Zone de maintien des activités artisanales et commerciales
- Zone de maintien des activités industrielles et commerciales
- Zone de maintien des activités de services et commerciales
- Zone de maintien des activités de services et artisanales
- Zone de maintien des activités de services et artisanales et commerciales
- Zone de maintien des activités de services et artisanales et commerciales et artisanales
- Zone de maintien des activités de services et artisanales et commerciales et artisanales et artisanales
- Zone de maintien des activités de services et artisanales et commerciales et artisanales et artisanales et artisanales

### Qualité architecturale, urbaine et paysagère

- Zone de qualité architecturale, urbaine et paysagère 1
- Zone de qualité architecturale, urbaine et paysagère 2
- Zone de qualité architecturale, urbaine et paysagère 3
- Zone de qualité architecturale, urbaine et paysagère 4
- Zone de qualité architecturale, urbaine et paysagère 5
- Zone de qualité architecturale, urbaine et paysagère 6

### Mixité fonctionnelle

- Zone de mixité fonctionnelle 1
- Zone de mixité fonctionnelle 2
- Zone de mixité fonctionnelle 3
- Zone de mixité fonctionnelle 4
- Zone de mixité fonctionnelle 5
- Zone de mixité fonctionnelle 6
- Zone de mixité fonctionnelle 7
- Zone de mixité fonctionnelle 8
- Zone de mixité fonctionnelle 9
- Zone de mixité fonctionnelle 10





-  Zone d'habitat individuel
-  Zone d'habitat collectif
-  Zone d'habitat collectif à densité élevée
-  Zone d'habitat collectif à densité moyenne
-  Zone d'habitat collectif à densité faible
-  Zone d'habitat collectif à densité très faible
-  Zone d'habitat collectif à densité nulle
-  Zone d'habitat collectif à densité négative
-  Zone d'habitat collectif à densité très négative
-  Zone d'habitat collectif à densité nulle
-  Zone d'habitat collectif à densité négative

-  Zone d'habitat individuel
-  Zone d'habitat collectif
-  Zone d'habitat collectif à densité élevée
-  Zone d'habitat collectif à densité moyenne
-  Zone d'habitat collectif à densité faible
-  Zone d'habitat collectif à densité très faible
-  Zone d'habitat collectif à densité nulle
-  Zone d'habitat collectif à densité négative
-  Zone d'habitat collectif à densité très négative
-  Zone d'habitat collectif à densité nulle
-  Zone d'habitat collectif à densité négative






Qualité architecturale, urbaine et paysagère

-  Zone de qualité architecturale, urbaine et paysagère
-  Zone de qualité architecturale, urbaine et paysagère
-  Zone de qualité architecturale, urbaine et paysagère
-  Zone de qualité architecturale, urbaine et paysagère

Mixité fonctionnelle

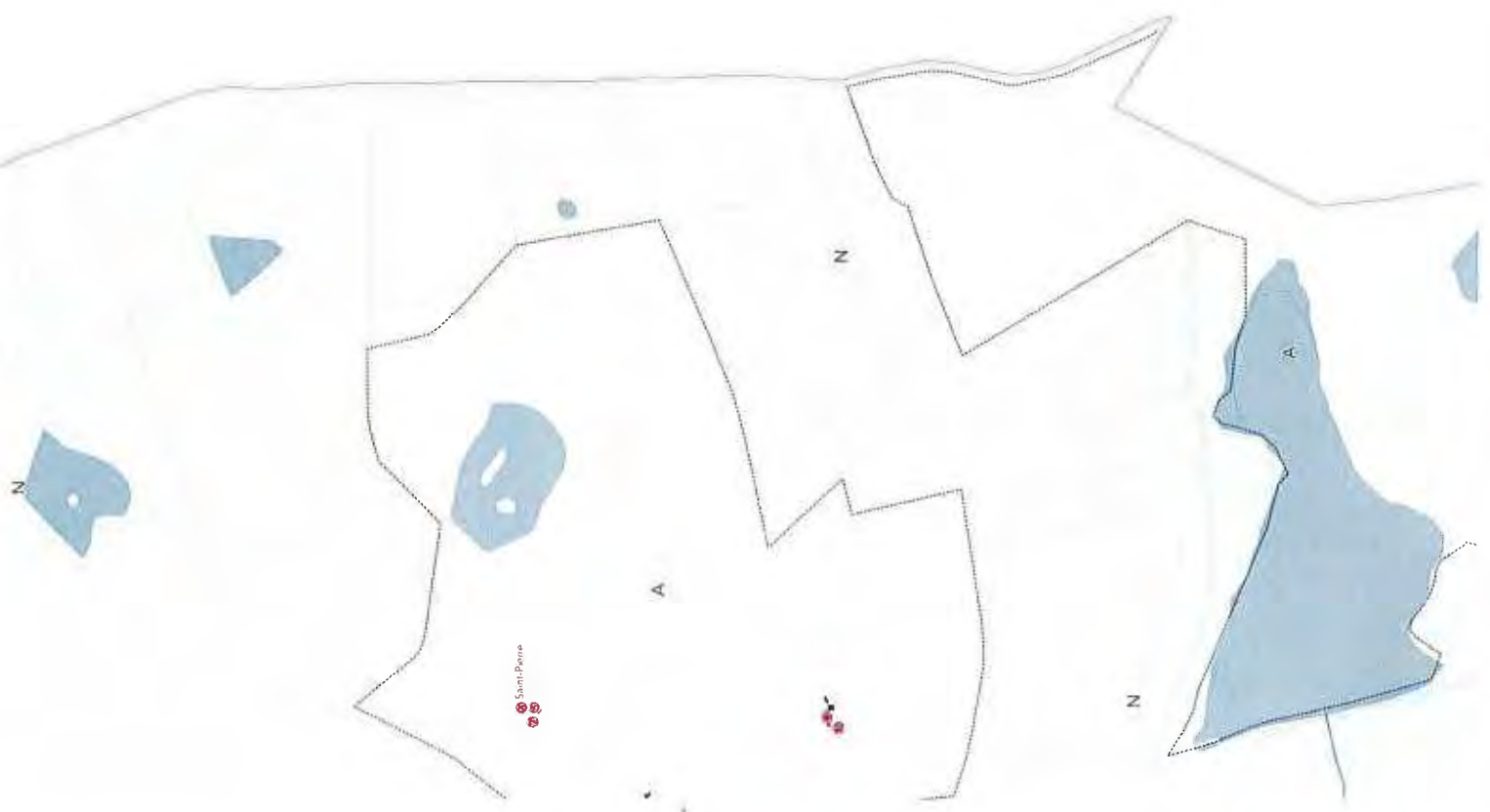
-  Zone de mixité fonctionnelle
-  Zone de mixité fonctionnelle

-  Zone de mixité fonctionnelle
-  Zone de mixité fonctionnelle
-  Zone de mixité fonctionnelle
-  Zone de mixité fonctionnelle
-  Zone de mixité fonctionnelle
-  Zone de mixité fonctionnelle
-  Zone de mixité fonctionnelle
-  Zone de mixité fonctionnelle
-  Zone de mixité fonctionnelle
-  Zone de mixité fonctionnelle

-  Surfaces bâties
-  Surfaces bâties
-  Surfaces bâties
-  Surfaces bâties
-  Surfaces bâties
-  Surfaces bâties



Envoyé en préfecture le 24/03/2020  
 Reçu en préfecture le 24/03/2020  
 Affiché le  
 ID : 041-244100798-20200302-041\_001C\_2020-DE







Plan Local d'Urbanisme intercommunal

Communauté de communes du Grand Chambord

Pièce 4.4 Sections A3 1 / 3 000













Section : No 019  
 Commune : Saint-Claude-de-Diray

- Délimitation de zone**
-  Zone d'habitat individuel
  -  Zone d'habitat collectif
  -  Zone d'habitat individuel à densité élevée
  -  Zone d'habitat individuel à densité moyenne
  -  Zone d'habitat individuel à densité faible
  -  Zone d'habitat individuel à densité très faible
  -  Zone d'habitat individuel à densité très élevée
  -  Zone d'habitat individuel à densité très moyenne
  -  Zone d'habitat individuel à densité très faible
  -  Zone d'habitat individuel à densité très élevée
  -  Zone d'habitat individuel à densité très moyenne
  -  Zone d'habitat individuel à densité très faible
  -  Zone d'habitat individuel à densité très élevée
  -  Zone d'habitat individuel à densité très moyenne
  -  Zone d'habitat individuel à densité très faible
  -  Zone d'habitat individuel à densité très élevée

Qualité architecturale, urbaine et paysagère

-  Zone de protection des sites et paysages (ZPS)
-  Zone de protection des sites et paysages (ZPS)
-  Zone de protection des sites et paysages (ZPS)
-  Zone de protection des sites et paysages (ZPS)
-  Zone de protection des sites et paysages (ZPS)
-  Zone de protection des sites et paysages (ZPS)
-  Zone de protection des sites et paysages (ZPS)

Mixité fonctionnelle

-  Zone de mixité fonctionnelle
-  Zone de mixité fonctionnelle
-  Zone de mixité fonctionnelle
-  Zone de mixité fonctionnelle
-  Zone de mixité fonctionnelle
-  Zone de mixité fonctionnelle
-  Zone de mixité fonctionnelle
-  Zone de mixité fonctionnelle
-  Zone de mixité fonctionnelle
-  Zone de mixité fonctionnelle
-  Zone de mixité fonctionnelle
-  Zone de mixité fonctionnelle



Envoyé en préfecture le 24/03/2020  
 Reçu en préfecture le 24/03/2020  
 Affiché le  
 ID : 041-244100796-20200302-041\_001C\_2020-DE





Plan Local d'Urbanisme intercommunal

Communauté de communes du Grand Chambord

Pièce 4.4. Sections A3 1 / 3 000



















Section : No 082  
Commune : Huissieu-sur-Cosson - Nasilives

-  Zonage d'usage
-  Uj - Zone d'usage industriel
-  Ua - Zone urbaine particulière des zones de type zones dédiées
-  Uv - Zones urbaines particulières des zones de type zones dédiées
-  Ue - Zone d'usage agricole
-  Ua - Zones d'usage agricole
-  Ua - Zones d'usage agricole
-  Ua - Zones d'usage agricole
-  Ua - Zones d'usage agricole
-  Ua - Zones d'usage agricole
-  Ua - Zones d'usage agricole
-  Ua - Zones d'usage agricole
-  Ua - Zones d'usage agricole
-  Ua - Zones d'usage agricole
-  Ua - Zones d'usage agricole
-  Ua - Zones d'usage agricole
-  Ua - Zones d'usage agricole
-  Ua - Zones d'usage agricole
-  Ua - Zones d'usage agricole
-  Ua - Zones d'usage agricole
-  Ua - Zones d'usage agricole
-  Ua - Zones d'usage agricole
-  Ua - Zones d'usage agricole
-  Ua - Zones d'usage agricole
-  Ua - Zones d'usage agricole
-  Ua - Zones d'usage agricole
-  Ua - Zones d'usage agricole
-  Ua - Zones d'usage agricole
-  Ua - Zones d'usage agricole
-  Ua - Zones d'usage agricole
-  Ua - Zones d'usage agricole
-  Ua - Zones d'usage agricole
-  Ua - Zones d'usage agricole
-  Ua - Zones d'usage agricole
-  Ua - Zones d'usage agricole
-  Ua - Zones d'usage agricole
-  Ua - Zones d'usage agricole
-  Ua - Zones d'usage agricole
-  Ua - Zones d'usage agricole
-  Ua - Zones d'usage agricole
-  Ua - Zones d'usage agricole
-  Ua - Zones d'usage agricole
-  Ua - Zones d'usage agricole
-  Ua - Zones d'usage agricole
-  Ua - Zones d'usage agricole
-  Ua - Zones d'usage agricole
-  Ua - Zones d'usage agricole
-  Ua - Zones d'usage agricole
-  Ua - Zones d'usage agricole
-  Ua - Zones d'usage agricole
-  Ua - Zones d'usage agricole
-  Ua - Zones d'usage agricole

Qualité architecturale, urbaine et paysagère

-  Eléments de patrimoine bâti et paysager à protéger (E.P.P.) (à l'exception de l'habitat individuel)
-  Eléments de patrimoine bâti et paysager à protéger (E.P.P.) (à l'exception de l'habitat individuel)
-  Eléments de patrimoine bâti et paysager à protéger (E.P.P.) (à l'exception de l'habitat individuel)
-  Eléments de patrimoine bâti et paysager à protéger (E.P.P.) (à l'exception de l'habitat individuel)
-  Eléments de patrimoine bâti et paysager à protéger (E.P.P.) (à l'exception de l'habitat individuel)
-  Eléments de patrimoine bâti et paysager à protéger (E.P.P.) (à l'exception de l'habitat individuel)
-  Eléments de patrimoine bâti et paysager à protéger (E.P.P.) (à l'exception de l'habitat individuel)
-  Eléments de patrimoine bâti et paysager à protéger (E.P.P.) (à l'exception de l'habitat individuel)
-  Eléments de patrimoine bâti et paysager à protéger (E.P.P.) (à l'exception de l'habitat individuel)
-  Eléments de patrimoine bâti et paysager à protéger (E.P.P.) (à l'exception de l'habitat individuel)
-  Eléments de patrimoine bâti et paysager à protéger (E.P.P.) (à l'exception de l'habitat individuel)
-  Eléments de patrimoine bâti et paysager à protéger (E.P.P.) (à l'exception de l'habitat individuel)
-  Eléments de patrimoine bâti et paysager à protéger (E.P.P.) (à l'exception de l'habitat individuel)
-  Eléments de patrimoine bâti et paysager à protéger (E.P.P.) (à l'exception de l'habitat individuel)
-  Eléments de patrimoine bâti et paysager à protéger (E.P.P.) (à l'exception de l'habitat individuel)
-  Eléments de patrimoine bâti et paysager à protéger (E.P.P.) (à l'exception de l'habitat individuel)
-  Eléments de patrimoine bâti et paysager à protéger (E.P.P.) (à l'exception de l'habitat individuel)
-  Eléments de patrimoine bâti et paysager à protéger (E.P.P.) (à l'exception de l'habitat individuel)
-  Eléments de patrimoine bâti et paysager à protéger (E.P.P.) (à l'exception de l'habitat individuel)
-  Eléments de patrimoine bâti et paysager à protéger (E.P.P.) (à l'exception de l'habitat individuel)
-  Eléments de patrimoine bâti et paysager à protéger (E.P.P.) (à l'exception de l'habitat individuel)
-  Eléments de patrimoine bâti et paysager à protéger (E.P.P.) (à l'exception de l'habitat individuel)
-  Eléments de patrimoine bâti et paysager à protéger (E.P.P.) (à l'exception de l'habitat individuel)
-  Eléments de patrimoine bâti et paysager à protéger (E.P.P.) (à l'exception de l'habitat individuel)
-  Eléments de patrimoine bâti et paysager à protéger (E.P.P.) (à l'exception de l'habitat individuel)

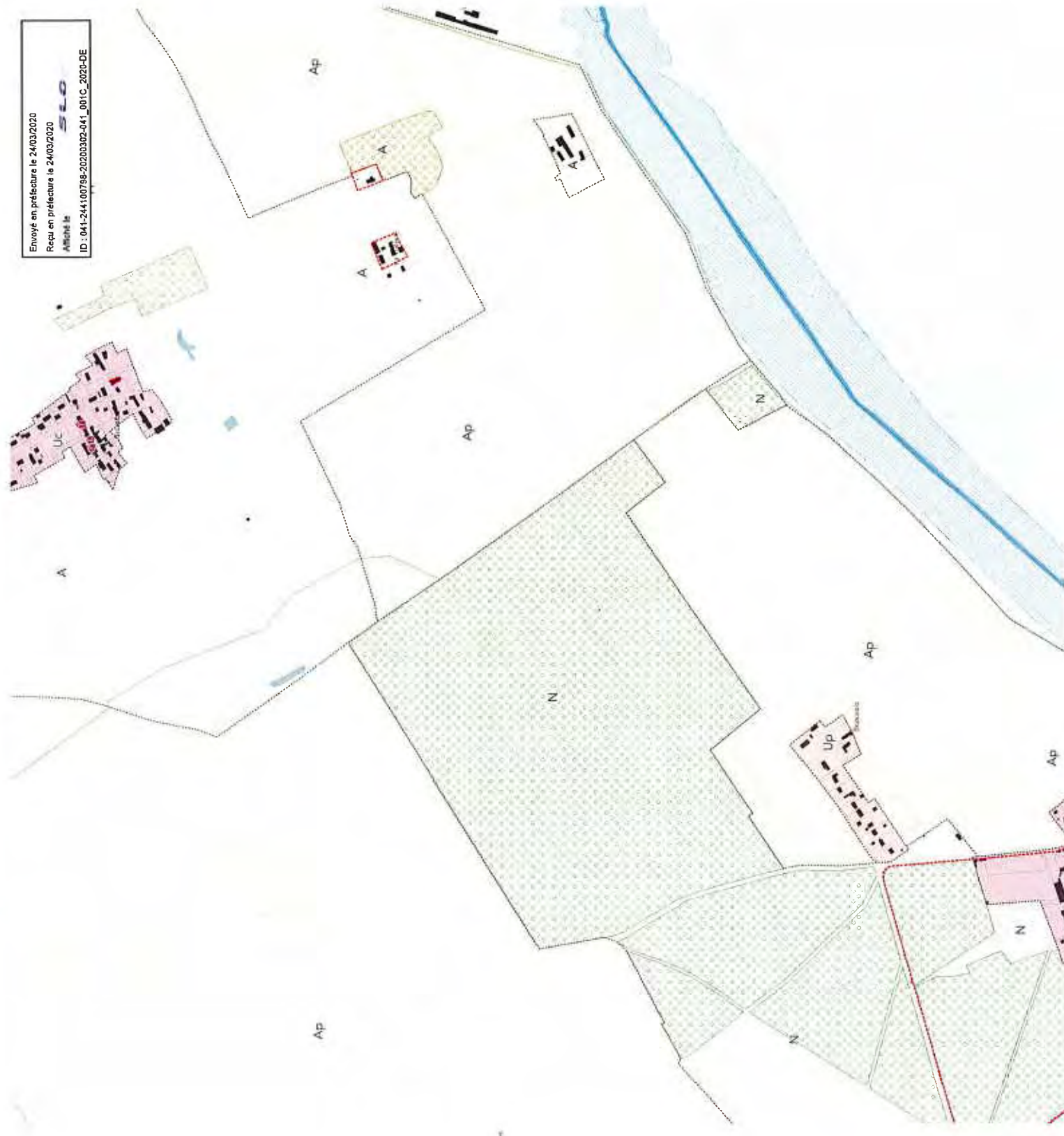
Mixité fonctionnelle

-  Mixité fonctionnelle
-  Mixité fonctionnelle
-  Mixité fonctionnelle
-  Mixité fonctionnelle
-  Mixité fonctionnelle
-  Mixité fonctionnelle
-  Mixité fonctionnelle
-  Mixité fonctionnelle
-  Mixité fonctionnelle
-  Mixité fonctionnelle
-  Mixité fonctionnelle
-  Mixité fonctionnelle
-  Mixité fonctionnelle
-  Mixité fonctionnelle
-  Mixité fonctionnelle
-  Mixité fonctionnelle
-  Mixité fonctionnelle
-  Mixité fonctionnelle

-  Surface bâtie
-  Surface bâtie
-  Surface bâtie
-  Surface bâtie
-  Surface bâtie
-  Surface bâtie
-  Surface bâtie
-  Surface bâtie
-  Surface bâtie



Envoyé en préfecture le 24/03/2020  
 Reçu en préfecture le 24/03/2020  
 Affiché le  
 ID : 041-241100798-20200302-041\_001C\_2020-DE
























Plan Local d'Urbanisme intercommunal










Communauté de communes du Grand Chambord

Pièce 4.4 Sections A3 1 / 3 000










Station : No 034  
Commune : Chambord

-  Dénivellement de zone
-  Uspp - Zone urbaine patrimoniale
-  Ua - Zone d'habitat individuel des zones à densité moyenne
-  Uf - Zone d'habitat individuel des zones à densité faible
-  Uo - Zone d'habitat individuel des zones à densité moyenne
-  Uv - Zone d'habitat individuel des zones à densité élevée
-  Ue - Zone d'habitat individuel des zones à densité élevée
-  Uz - Zone d'habitat individuel des zones à densité élevée
-  A - Zone d'habitat individuel des zones à densité élevée
-  A1 - Zone d'habitat individuel des zones à densité élevée
-  A2 - Zone d'habitat individuel des zones à densité élevée
-  A3 - Zone d'habitat individuel des zones à densité élevée
-  A4 - Zone d'habitat individuel des zones à densité élevée
-  A5 - Zone d'habitat individuel des zones à densité élevée
-  A6 - Zone d'habitat individuel des zones à densité élevée
-  A7 - Zone d'habitat individuel des zones à densité élevée
-  A8 - Zone d'habitat individuel des zones à densité élevée
-  A9 - Zone d'habitat individuel des zones à densité élevée
-  A10 - Zone d'habitat individuel des zones à densité élevée
-  A11 - Zone d'habitat individuel des zones à densité élevée
-  A12 - Zone d'habitat individuel des zones à densité élevée

Qualité architecturale, urbaine et paysagère

-  Sites et monuments classés au titre de l'INSEE (INSEE - Carte de l'Urbanisme)
-  Espaces bois classés (L. 113-2, L. 101-4 ou Code de l'Urbanisme)
-  Zones sensibles (Articles L. 1152-10, L. 1152-11, L. 1152-12, Code de l'Urbanisme)
-  Zones sensibles (Articles L. 1152-10, L. 1152-11, L. 1152-12, Code de l'Urbanisme)
-  Sites et monuments classés au titre de l'INSEE (INSEE - Carte de l'Urbanisme)
-  Sites et monuments classés au titre de l'INSEE (INSEE - Carte de l'Urbanisme)
-  Sites et monuments classés au titre de l'INSEE (INSEE - Carte de l'Urbanisme)
-  Sites et monuments classés au titre de l'INSEE (INSEE - Carte de l'Urbanisme)
-  Sites et monuments classés au titre de l'INSEE (INSEE - Carte de l'Urbanisme)

Mixité fonctionnelle

-  Communes à potentialité 103-104 (Code de l'Urbanisme)
-  Zones sensibles (Articles L. 1152-10, L. 1152-11, L. 1152-12, Code de l'Urbanisme)
-  Sites et monuments classés au titre de l'INSEE (INSEE - Carte de l'Urbanisme)
-  Sites et monuments classés au titre de l'INSEE (INSEE - Carte de l'Urbanisme)
-  Sites et monuments classés au titre de l'INSEE (INSEE - Carte de l'Urbanisme)
-  Sites et monuments classés au titre de l'INSEE (INSEE - Carte de l'Urbanisme)
-  Sites et monuments classés au titre de l'INSEE (INSEE - Carte de l'Urbanisme)
-  Sites et monuments classés au titre de l'INSEE (INSEE - Carte de l'Urbanisme)
-  Sites et monuments classés au titre de l'INSEE (INSEE - Carte de l'Urbanisme)











### Plan Local d'Urbanisme intercommunal

### Communauté de communes du Grand Chambord

### Pièce 4.4 Sections A3 1 / 3 000

Section : No 088  
Commune : Thoury

- Zone A1** - Zone d'habitat individuel
- Zone A2** - Zone d'habitat individuel de moyenne densité
- Zone A3** - Zone d'habitat individuel de grande densité
- Zone A4** - Zone d'habitat individuel de grande densité à caractère agricole
- Zone A5** - Zone d'habitat individuel de grande densité à caractère agricole
- Zone A6** - Zone d'habitat individuel de grande densité à caractère agricole
- Zone A7** - Zone d'habitat individuel de grande densité à caractère agricole
- Zone A8** - Zone d'habitat individuel de grande densité à caractère agricole
- Zone A9** - Zone d'habitat individuel de grande densité à caractère agricole
- Zone A10** - Zone d'habitat individuel de grande densité à caractère agricole
- Zone A11** - Zone d'habitat individuel de grande densité à caractère agricole
- Zone A12** - Zone d'habitat individuel de grande densité à caractère agricole
- Zone A13** - Zone d'habitat individuel de grande densité à caractère agricole
- Zone A14** - Zone d'habitat individuel de grande densité à caractère agricole
- Zone A15** - Zone d'habitat individuel de grande densité à caractère agricole
- Zone A16** - Zone d'habitat individuel de grande densité à caractère agricole
- Zone A17** - Zone d'habitat individuel de grande densité à caractère agricole
- Zone A18** - Zone d'habitat individuel de grande densité à caractère agricole
- Zone A19** - Zone d'habitat individuel de grande densité à caractère agricole
- Zone A20** - Zone d'habitat individuel de grande densité à caractère agricole

### Qualité architecturale, urbaine et paysagère

- Zone A21** - Zone d'habitat individuel de grande densité à caractère agricole
- Zone A22** - Zone d'habitat individuel de grande densité à caractère agricole
- Zone A23** - Zone d'habitat individuel de grande densité à caractère agricole
- Zone A24** - Zone d'habitat individuel de grande densité à caractère agricole
- Zone A25** - Zone d'habitat individuel de grande densité à caractère agricole
- Zone A26** - Zone d'habitat individuel de grande densité à caractère agricole
- Zone A27** - Zone d'habitat individuel de grande densité à caractère agricole
- Zone A28** - Zone d'habitat individuel de grande densité à caractère agricole
- Zone A29** - Zone d'habitat individuel de grande densité à caractère agricole
- Zone A30** - Zone d'habitat individuel de grande densité à caractère agricole

### Mixité fonctionnelle

- Zone A31** - Zone d'habitat individuel de grande densité à caractère agricole
- Zone A32** - Zone d'habitat individuel de grande densité à caractère agricole
- Zone A33** - Zone d'habitat individuel de grande densité à caractère agricole
- Zone A34** - Zone d'habitat individuel de grande densité à caractère agricole
- Zone A35** - Zone d'habitat individuel de grande densité à caractère agricole
- Zone A36** - Zone d'habitat individuel de grande densité à caractère agricole
- Zone A37** - Zone d'habitat individuel de grande densité à caractère agricole
- Zone A38** - Zone d'habitat individuel de grande densité à caractère agricole
- Zone A39** - Zone d'habitat individuel de grande densité à caractère agricole
- Zone A40** - Zone d'habitat individuel de grande densité à caractère agricole

- Zone A41** - Zone d'habitat individuel de grande densité à caractère agricole
- Zone A42** - Zone d'habitat individuel de grande densité à caractère agricole
- Zone A43** - Zone d'habitat individuel de grande densité à caractère agricole
- Zone A44** - Zone d'habitat individuel de grande densité à caractère agricole
- Zone A45** - Zone d'habitat individuel de grande densité à caractère agricole
- Zone A46** - Zone d'habitat individuel de grande densité à caractère agricole
- Zone A47** - Zone d'habitat individuel de grande densité à caractère agricole
- Zone A48** - Zone d'habitat individuel de grande densité à caractère agricole
- Zone A49** - Zone d'habitat individuel de grande densité à caractère agricole
- Zone A50** - Zone d'habitat individuel de grande densité à caractère agricole

Envoyé en préfecture le 24/03/2020  
Reçu en préfecture le 24/03/2020  
Affiché le  
ID : 041-244100788-20200302-041\_001\_C\_2020-DE

