



Plan Local d'Urbanisme intercommunal

Communauté de communes du Grand Chambord

Pièce 4.4 Sections A3 1 / 3 000



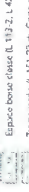




















Section : No 089

Commune : La Ferté-Saint-Cyr

Envoyé en préfecture le 24/03/2020  
Reçu en préfecture le 24/03/2020  
Affiché le  
ID : 041-244-00786-20200302-041\_001C\_2020-DE

Légende de zone	
	11p - Zone agricole protégée
	12 - Zone affectée à l'habitat individuel en village de caractère
	13 - Zone affectée à l'habitat individuel en village de caractère
	14 - Zone affectée à l'habitat individuel
	15 - Zone affectée à l'habitat individuel en village de caractère
	16 - Zone affectée à l'habitat individuel en village de caractère
	17 - Zone affectée à l'habitat individuel en village de caractère
	18 - Zone affectée à l'habitat individuel en village de caractère
	19 - Zone affectée à l'habitat individuel en village de caractère
	20 - Zone affectée à l'habitat individuel en village de caractère
	21 - Zone affectée à l'habitat individuel en village de caractère
	22 - Zone affectée à l'habitat individuel en village de caractère
	23 - Zone affectée à l'habitat individuel en village de caractère
	24 - Zone affectée à l'habitat individuel en village de caractère
	25 - Zone affectée à l'habitat individuel en village de caractère
	26 - Zone affectée à l'habitat individuel en village de caractère
	27 - Zone affectée à l'habitat individuel en village de caractère
	28 - Zone affectée à l'habitat individuel en village de caractère
	29 - Zone affectée à l'habitat individuel en village de caractère
	30 - Zone affectée à l'habitat individuel en village de caractère
	31 - Zone affectée à l'habitat individuel en village de caractère
	32 - Zone affectée à l'habitat individuel en village de caractère
	33 - Zone affectée à l'habitat individuel en village de caractère
	34 - Zone affectée à l'habitat individuel en village de caractère
	35 - Zone affectée à l'habitat individuel en village de caractère
	36 - Zone affectée à l'habitat individuel en village de caractère
	37 - Zone affectée à l'habitat individuel en village de caractère
	38 - Zone affectée à l'habitat individuel en village de caractère
	39 - Zone affectée à l'habitat individuel en village de caractère
	40 - Zone affectée à l'habitat individuel en village de caractère
	41 - Zone affectée à l'habitat individuel en village de caractère
	42 - Zone affectée à l'habitat individuel en village de caractère
	43 - Zone affectée à l'habitat individuel en village de caractère
	44 - Zone affectée à l'habitat individuel en village de caractère
	45 - Zone affectée à l'habitat individuel en village de caractère
	46 - Zone affectée à l'habitat individuel en village de caractère
	47 - Zone affectée à l'habitat individuel en village de caractère
	48 - Zone affectée à l'habitat individuel en village de caractère
	49 - Zone affectée à l'habitat individuel en village de caractère
	50 - Zone affectée à l'habitat individuel en village de caractère
	51 - Zone affectée à l'habitat individuel en village de caractère
	52 - Zone affectée à l'habitat individuel en village de caractère

Qualité architecturale, urbaine et paysagère

	1 - Zone affectée à l'habitat individuel en village de caractère
	2 - Zone affectée à l'habitat individuel en village de caractère
	3 - Zone affectée à l'habitat individuel en village de caractère
	4 - Zone affectée à l'habitat individuel en village de caractère
	5 - Zone affectée à l'habitat individuel en village de caractère
	6 - Zone affectée à l'habitat individuel en village de caractère
	7 - Zone affectée à l'habitat individuel en village de caractère
	8 - Zone affectée à l'habitat individuel en village de caractère
	9 - Zone affectée à l'habitat individuel en village de caractère
	10 - Zone affectée à l'habitat individuel en village de caractère
	11 - Zone affectée à l'habitat individuel en village de caractère
	12 - Zone affectée à l'habitat individuel en village de caractère
	13 - Zone affectée à l'habitat individuel en village de caractère
	14 - Zone affectée à l'habitat individuel en village de caractère
	15 - Zone affectée à l'habitat individuel en village de caractère
	16 - Zone affectée à l'habitat individuel en village de caractère
	17 - Zone affectée à l'habitat individuel en village de caractère
	18 - Zone affectée à l'habitat individuel en village de caractère
	19 - Zone affectée à l'habitat individuel en village de caractère
	20 - Zone affectée à l'habitat individuel en village de caractère
	21 - Zone affectée à l'habitat individuel en village de caractère
	22 - Zone affectée à l'habitat individuel en village de caractère
	23 - Zone affectée à l'habitat individuel en village de caractère

Mixité fonctionnelle

	1 - Zone affectée à l'habitat individuel en village de caractère
	2 - Zone affectée à l'habitat individuel en village de caractère
	3 - Zone affectée à l'habitat individuel en village de caractère
	4 - Zone affectée à l'habitat individuel en village de caractère
	5 - Zone affectée à l'habitat individuel en village de caractère
	6 - Zone affectée à l'habitat individuel en village de caractère
	7 - Zone affectée à l'habitat individuel en village de caractère
	8 - Zone affectée à l'habitat individuel en village de caractère
	9 - Zone affectée à l'habitat individuel en village de caractère
	10 - Zone affectée à l'habitat individuel en village de caractère
	11 - Zone affectée à l'habitat individuel en village de caractère
	12 - Zone affectée à l'habitat individuel en village de caractère
	13 - Zone affectée à l'habitat individuel en village de caractère







Plan Local d'Urbanisme intercommunal  
 Communauté de communes du Grand Chambord  
 Pièce 4.4 Sections A3 1 / 3 000

Section : No 090  
 Commune : La Ferté-Saint-Cyr

-  Utilisation de plan
-  ZONE DE DÉVELOPPEMENT
-  ZONE D'ÉQUILIBRE
-  ZONE DE PROTECTION DES ESPACES NATURELS
-  ZONE D'ÉQUILIBRE
-  ZONE D'ÉQUILIBRE
-  ZONE D'ÉQUILIBRE
-  ZONE D'ÉQUILIBRE
-  ZONE D'ÉQUILIBRE
-  ZONE D'ÉQUILIBRE
-  ZONE D'ÉQUILIBRE
-  ZONE D'ÉQUILIBRE
-  ZONE D'ÉQUILIBRE
-  ZONE D'ÉQUILIBRE
-  ZONE D'ÉQUILIBRE
-  ZONE D'ÉQUILIBRE
-  ZONE D'ÉQUILIBRE
-  ZONE D'ÉQUILIBRE
-  ZONE D'ÉQUILIBRE
-  ZONE D'ÉQUILIBRE
-  ZONE D'ÉQUILIBRE

Qualité architecturale, urbaine et paysagère

-  Zone de protection des sites et des monuments historiques
-  Zone de protection des sites et des monuments historiques
-  Zone de protection des sites et des monuments historiques
-  Zone de protection des sites et des monuments historiques
-  Zone de protection des sites et des monuments historiques
-  Zone de protection des sites et des monuments historiques
-  Zone de protection des sites et des monuments historiques
-  Zone de protection des sites et des monuments historiques
-  Zone de protection des sites et des monuments historiques

Mixité fonctionnelle

-  Zone de mixité fonctionnelle
-  Zone de mixité fonctionnelle
-  Zone de mixité fonctionnelle
-  Zone de mixité fonctionnelle
-  Zone de mixité fonctionnelle
-  Zone de mixité fonctionnelle
-  Zone de mixité fonctionnelle
-  Zone de mixité fonctionnelle
-  Zone de mixité fonctionnelle
-  Zone de mixité fonctionnelle
-  Zone de mixité fonctionnelle
-  Zone de mixité fonctionnelle
-  Zone de mixité fonctionnelle
-  Zone de mixité fonctionnelle
-  Zone de mixité fonctionnelle
-  Zone de mixité fonctionnelle
-  Zone de mixité fonctionnelle






Plan Local d'Urbanisme intercommunal  
 Communauté de communes du Grand Chambord

Pièce 4.4 Sections A3 1 / 3 000









Section : Nbr 091  
 Commune : Saint-Claude-de-Diray

-  Zones à vocation agricole
-  Zones à vocation agricole à caractère rural
-  Zones à vocation agricole à caractère rural à destination agricole
-  Zones à vocation agricole à caractère rural à destination agricole
-  Zones à vocation agricole à caractère rural à destination agricole
-  Zones à vocation agricole à caractère rural à destination agricole
-  Zones à vocation agricole à caractère rural à destination agricole
-  Zones à vocation agricole à caractère rural à destination agricole
-  Zones à vocation agricole à caractère rural à destination agricole
-  Zones à vocation agricole à caractère rural à destination agricole
-  Zones à vocation agricole à caractère rural à destination agricole
-  Zones à vocation agricole à caractère rural à destination agricole
-  Zones à vocation agricole à caractère rural à destination agricole
-  Zones à vocation agricole à caractère rural à destination agricole
-  Zones à vocation agricole à caractère rural à destination agricole
-  Zones à vocation agricole à caractère rural à destination agricole
-  Zones à vocation agricole à caractère rural à destination agricole
-  Zones à vocation agricole à caractère rural à destination agricole
-  Zones à vocation agricole à caractère rural à destination agricole
-  Zones à vocation agricole à caractère rural à destination agricole
-  Zones à vocation agricole à caractère rural à destination agricole

Qualité architecturale, urbaine et paysagère

-  Zones à vocation agricole
-  Zones à vocation agricole à caractère rural
-  Zones à vocation agricole à caractère rural à destination agricole
-  Zones à vocation agricole à caractère rural à destination agricole
-  Zones à vocation agricole à caractère rural à destination agricole
-  Zones à vocation agricole à caractère rural à destination agricole
-  Zones à vocation agricole à caractère rural à destination agricole
-  Zones à vocation agricole à caractère rural à destination agricole
-  Zones à vocation agricole à caractère rural à destination agricole

Mixité fonctionnelle

-  Zones à vocation agricole
-  Zones à vocation agricole à caractère rural
-  Zones à vocation agricole à caractère rural à destination agricole
-  Zones à vocation agricole à caractère rural à destination agricole
-  Zones à vocation agricole à caractère rural à destination agricole
-  Zones à vocation agricole à caractère rural à destination agricole
-  Zones à vocation agricole à caractère rural à destination agricole
-  Zones à vocation agricole à caractère rural à destination agricole

-  Surface bâtie
-  Surface bâtie
-  Surface bâtie
-  Surface bâtie
-  Surface bâtie



Envoyé en préfecture le 24/03/2020  
 Reçu en préfecture le 24/03/2020  
 Affiché le  
 ID : 041-244500798-20200302-041\_001C\_2020-DE



- 1 - **Environnement de valeur**
  - 1.1 - Zone d'inter-pâturage
  - 1.2 - Zones à enjeu paysager ou à caractère patrimonial ou scientifique
  - 1.3 - Zones d'importance des milieux et des écosystèmes
  - 1.4 - Zones d'attente paysagère
  - 1.5 - Sites d'intérêt patrimonial ou scientifique
  - 1.6 - Sites d'importance paysagère
  - 1.7 - Sites d'intérêt patrimonial
  - 1.8 - Sites d'intérêt scientifique
  - 1.9 - Sites d'intérêt patrimonial ou scientifique
  - 1.10 - Sites d'intérêt patrimonial ou scientifique
  - 1.11 - Sites d'intérêt patrimonial ou scientifique
  - 1.12 - Sites d'intérêt patrimonial ou scientifique
  - 1.13 - Sites d'intérêt patrimonial ou scientifique
  - 1.14 - Sites d'intérêt patrimonial ou scientifique
  - 1.15 - Sites d'intérêt patrimonial ou scientifique
  - 1.16 - Sites d'intérêt patrimonial ou scientifique
  - 1.17 - Sites d'intérêt patrimonial ou scientifique
  - 1.18 - Sites d'intérêt patrimonial ou scientifique
  - 1.19 - Sites d'intérêt patrimonial ou scientifique
  - 1.20 - Sites d'intérêt patrimonial ou scientifique
  - 1.21 - Sites d'intérêt patrimonial ou scientifique
  - 1.22 - Sites d'intérêt patrimonial ou scientifique
  - 1.23 - Sites d'intérêt patrimonial ou scientifique
  - 1.24 - Sites d'intérêt patrimonial ou scientifique
  - 1.25 - Sites d'intérêt patrimonial ou scientifique
  - 1.26 - Sites d'intérêt patrimonial ou scientifique
  - 1.27 - Sites d'intérêt patrimonial ou scientifique
  - 1.28 - Sites d'intérêt patrimonial ou scientifique
  - 1.29 - Sites d'intérêt patrimonial ou scientifique
  - 1.30 - Sites d'intérêt patrimonial ou scientifique
  - 1.31 - Sites d'intérêt patrimonial ou scientifique
  - 1.32 - Sites d'intérêt patrimonial ou scientifique
  - 1.33 - Sites d'intérêt patrimonial ou scientifique
  - 1.34 - Sites d'intérêt patrimonial ou scientifique
  - 1.35 - Sites d'intérêt patrimonial ou scientifique
  - 1.36 - Sites d'intérêt patrimonial ou scientifique
  - 1.37 - Sites d'intérêt patrimonial ou scientifique
  - 1.38 - Sites d'intérêt patrimonial ou scientifique
  - 1.39 - Sites d'intérêt patrimonial ou scientifique
  - 1.40 - Sites d'intérêt patrimonial ou scientifique
  - 1.41 - Sites d'intérêt patrimonial ou scientifique
  - 1.42 - Sites d'intérêt patrimonial ou scientifique
  - 1.43 - Sites d'intérêt patrimonial ou scientifique
  - 1.44 - Sites d'intérêt patrimonial ou scientifique
  - 1.45 - Sites d'intérêt patrimonial ou scientifique
  - 1.46 - Sites d'intérêt patrimonial ou scientifique
  - 1.47 - Sites d'intérêt patrimonial ou scientifique
  - 1.48 - Sites d'intérêt patrimonial ou scientifique
  - 1.49 - Sites d'intérêt patrimonial ou scientifique
  - 1.50 - Sites d'intérêt patrimonial ou scientifique

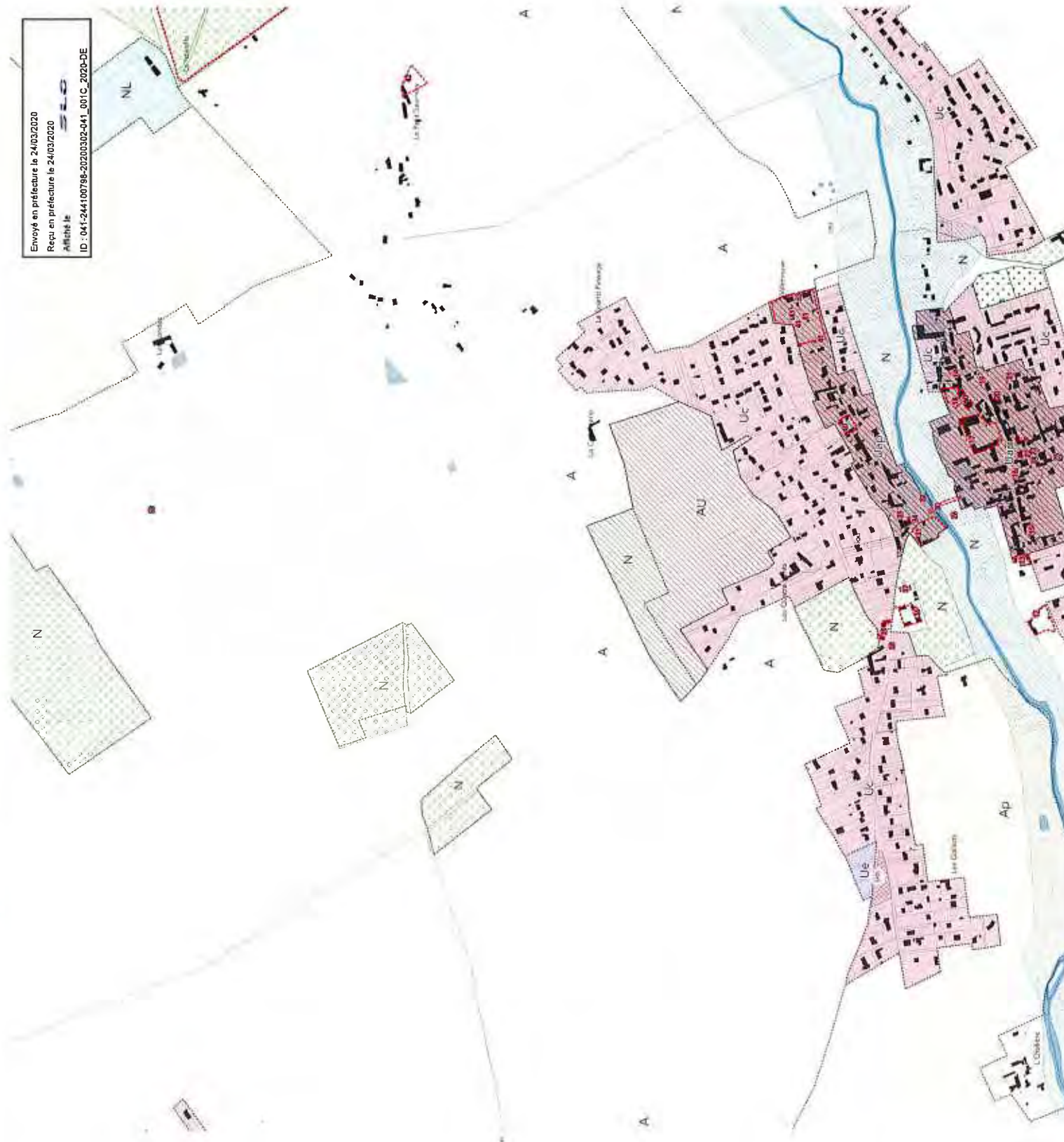
Qualité architecturale, urbaine et paysagère

- 1 - **Qualité architecturale, urbaine et paysagère**
  - 1.1 - Qualité architecturale, urbaine et paysagère
  - 1.2 - Qualité architecturale, urbaine et paysagère
  - 1.3 - Qualité architecturale, urbaine et paysagère
  - 1.4 - Qualité architecturale, urbaine et paysagère
  - 1.5 - Qualité architecturale, urbaine et paysagère
  - 1.6 - Qualité architecturale, urbaine et paysagère
  - 1.7 - Qualité architecturale, urbaine et paysagère
  - 1.8 - Qualité architecturale, urbaine et paysagère
  - 1.9 - Qualité architecturale, urbaine et paysagère
  - 1.10 - Qualité architecturale, urbaine et paysagère
  - 1.11 - Qualité architecturale, urbaine et paysagère
  - 1.12 - Qualité architecturale, urbaine et paysagère
  - 1.13 - Qualité architecturale, urbaine et paysagère
  - 1.14 - Qualité architecturale, urbaine et paysagère
  - 1.15 - Qualité architecturale, urbaine et paysagère
  - 1.16 - Qualité architecturale, urbaine et paysagère
  - 1.17 - Qualité architecturale, urbaine et paysagère
  - 1.18 - Qualité architecturale, urbaine et paysagère
  - 1.19 - Qualité architecturale, urbaine et paysagère
  - 1.20 - Qualité architecturale, urbaine et paysagère
  - 1.21 - Qualité architecturale, urbaine et paysagère
  - 1.22 - Qualité architecturale, urbaine et paysagère
  - 1.23 - Qualité architecturale, urbaine et paysagère
  - 1.24 - Qualité architecturale, urbaine et paysagère
  - 1.25 - Qualité architecturale, urbaine et paysagère
  - 1.26 - Qualité architecturale, urbaine et paysagère
  - 1.27 - Qualité architecturale, urbaine et paysagère
  - 1.28 - Qualité architecturale, urbaine et paysagère
  - 1.29 - Qualité architecturale, urbaine et paysagère
  - 1.30 - Qualité architecturale, urbaine et paysagère
  - 1.31 - Qualité architecturale, urbaine et paysagère
  - 1.32 - Qualité architecturale, urbaine et paysagère
  - 1.33 - Qualité architecturale, urbaine et paysagère
  - 1.34 - Qualité architecturale, urbaine et paysagère
  - 1.35 - Qualité architecturale, urbaine et paysagère
  - 1.36 - Qualité architecturale, urbaine et paysagère
  - 1.37 - Qualité architecturale, urbaine et paysagère
  - 1.38 - Qualité architecturale, urbaine et paysagère
  - 1.39 - Qualité architecturale, urbaine et paysagère
  - 1.40 - Qualité architecturale, urbaine et paysagère
  - 1.41 - Qualité architecturale, urbaine et paysagère
  - 1.42 - Qualité architecturale, urbaine et paysagère
  - 1.43 - Qualité architecturale, urbaine et paysagère
  - 1.44 - Qualité architecturale, urbaine et paysagère
  - 1.45 - Qualité architecturale, urbaine et paysagère
  - 1.46 - Qualité architecturale, urbaine et paysagère
  - 1.47 - Qualité architecturale, urbaine et paysagère
  - 1.48 - Qualité architecturale, urbaine et paysagère
  - 1.49 - Qualité architecturale, urbaine et paysagère
  - 1.50 - Qualité architecturale, urbaine et paysagère

Modalités foncière

- 1 - **Modalités foncière**
  - 1.1 - Modalités foncière
  - 1.2 - Modalités foncière
  - 1.3 - Modalités foncière
  - 1.4 - Modalités foncière
  - 1.5 - Modalités foncière
  - 1.6 - Modalités foncière
  - 1.7 - Modalités foncière
  - 1.8 - Modalités foncière
  - 1.9 - Modalités foncière
  - 1.10 - Modalités foncière
  - 1.11 - Modalités foncière
  - 1.12 - Modalités foncière
  - 1.13 - Modalités foncière
  - 1.14 - Modalités foncière
  - 1.15 - Modalités foncière
  - 1.16 - Modalités foncière
  - 1.17 - Modalités foncière
  - 1.18 - Modalités foncière
  - 1.19 - Modalités foncière
  - 1.20 - Modalités foncière
  - 1.21 - Modalités foncière
  - 1.22 - Modalités foncière
  - 1.23 - Modalités foncière
  - 1.24 - Modalités foncière
  - 1.25 - Modalités foncière
  - 1.26 - Modalités foncière
  - 1.27 - Modalités foncière
  - 1.28 - Modalités foncière
  - 1.29 - Modalités foncière
  - 1.30 - Modalités foncière
  - 1.31 - Modalités foncière
  - 1.32 - Modalités foncière
  - 1.33 - Modalités foncière
  - 1.34 - Modalités foncière
  - 1.35 - Modalités foncière
  - 1.36 - Modalités foncière
  - 1.37 - Modalités foncière
  - 1.38 - Modalités foncière
  - 1.39 - Modalités foncière
  - 1.40 - Modalités foncière
  - 1.41 - Modalités foncière
  - 1.42 - Modalités foncière
  - 1.43 - Modalités foncière
  - 1.44 - Modalités foncière
  - 1.45 - Modalités foncière
  - 1.46 - Modalités foncière
  - 1.47 - Modalités foncière
  - 1.48 - Modalités foncière
  - 1.49 - Modalités foncière
  - 1.50 - Modalités foncière

- 1 - **Symboles**
  - 1.1 - Symboles
  - 1.2 - Symboles
  - 1.3 - Symboles
  - 1.4 - Symboles
  - 1.5 - Symboles
  - 1.6 - Symboles
  - 1.7 - Symboles
  - 1.8 - Symboles
  - 1.9 - Symboles
  - 1.10 - Symboles
  - 1.11 - Symboles
  - 1.12 - Symboles
  - 1.13 - Symboles
  - 1.14 - Symboles
  - 1.15 - Symboles
  - 1.16 - Symboles
  - 1.17 - Symboles
  - 1.18 - Symboles
  - 1.19 - Symboles
  - 1.20 - Symboles
  - 1.21 - Symboles
  - 1.22 - Symboles
  - 1.23 - Symboles
  - 1.24 - Symboles
  - 1.25 - Symboles
  - 1.26 - Symboles
  - 1.27 - Symboles
  - 1.28 - Symboles
  - 1.29 - Symboles
  - 1.30 - Symboles
  - 1.31 - Symboles
  - 1.32 - Symboles
  - 1.33 - Symboles
  - 1.34 - Symboles
  - 1.35 - Symboles
  - 1.36 - Symboles
  - 1.37 - Symboles
  - 1.38 - Symboles
  - 1.39 - Symboles
  - 1.40 - Symboles
  - 1.41 - Symboles
  - 1.42 - Symboles
  - 1.43 - Symboles
  - 1.44 - Symboles
  - 1.45 - Symboles
  - 1.46 - Symboles
  - 1.47 - Symboles
  - 1.48 - Symboles
  - 1.49 - Symboles
  - 1.50 - Symboles



Envoyé en préfecture le 24/03/2020  
Reçu en préfecture le 24/03/2020  
Affiché le  
ID : 041-24100798-20200302-041\_001C\_2020-DE





Plan Local d'Urbanisme intercommunal

Communauté de communes du Grand Chambord

Pièce 4.4 Sections A3 1 / 3 000












Section : No 094  
Commune : Chambrand

-  Zonage d'urbanisme de base
-  URB : Zone urbaine d'habitat individuel
-  UB : Zone urbaine d'habitat individuel à densité élevée
-  UC : Zone urbaine d'habitat individuel à densité moyenne
-  UG : Zone urbaine d'habitat individuel à densité faible
-  UB : Zone urbaine d'habitat individuel à densité élevée
-  UC : Zone urbaine d'habitat individuel à densité moyenne
-  UG : Zone urbaine d'habitat individuel à densité faible
-  UB : Zone urbaine d'habitat individuel à densité élevée
-  UC : Zone urbaine d'habitat individuel à densité moyenne
-  UG : Zone urbaine d'habitat individuel à densité faible
-  UB : Zone urbaine d'habitat individuel à densité élevée
-  UC : Zone urbaine d'habitat individuel à densité moyenne
-  UG : Zone urbaine d'habitat individuel à densité faible
-  UB : Zone urbaine d'habitat individuel à densité élevée
-  UC : Zone urbaine d'habitat individuel à densité moyenne
-  UG : Zone urbaine d'habitat individuel à densité faible

Qualité architecturale, urbaine et paysagère

-  Zone de protection des sites et paysages (ZPPAUF) : Zone de protection des sites et paysages (ZPPAUF) : Zone de protection des sites et paysages (ZPPAUF)
-  Zone de protection des sites et paysages (ZPPAUF) : Zone de protection des sites et paysages (ZPPAUF) : Zone de protection des sites et paysages (ZPPAUF)
-  Zone de protection des sites et paysages (ZPPAUF) : Zone de protection des sites et paysages (ZPPAUF) : Zone de protection des sites et paysages (ZPPAUF)
-  Zone de protection des sites et paysages (ZPPAUF) : Zone de protection des sites et paysages (ZPPAUF) : Zone de protection des sites et paysages (ZPPAUF)

Mixité fonctionnelle

-  Zone de mixité fonctionnelle (ZMF) : Zone de mixité fonctionnelle (ZMF) : Zone de mixité fonctionnelle (ZMF)
-  Zone de mixité fonctionnelle (ZMF) : Zone de mixité fonctionnelle (ZMF) : Zone de mixité fonctionnelle (ZMF)
-  Zone de mixité fonctionnelle (ZMF) : Zone de mixité fonctionnelle (ZMF) : Zone de mixité fonctionnelle (ZMF)
-  Zone de mixité fonctionnelle (ZMF) : Zone de mixité fonctionnelle (ZMF) : Zone de mixité fonctionnelle (ZMF)
-  Zone de mixité fonctionnelle (ZMF) : Zone de mixité fonctionnelle (ZMF) : Zone de mixité fonctionnelle (ZMF)
-  Zone de mixité fonctionnelle (ZMF) : Zone de mixité fonctionnelle (ZMF) : Zone de mixité fonctionnelle (ZMF)
-  Zone de mixité fonctionnelle (ZMF) : Zone de mixité fonctionnelle (ZMF) : Zone de mixité fonctionnelle (ZMF)
-  Zone de mixité fonctionnelle (ZMF) : Zone de mixité fonctionnelle (ZMF) : Zone de mixité fonctionnelle (ZMF)
-  Zone de mixité fonctionnelle (ZMF) : Zone de mixité fonctionnelle (ZMF) : Zone de mixité fonctionnelle (ZMF)
-  Zone de mixité fonctionnelle (ZMF) : Zone de mixité fonctionnelle (ZMF) : Zone de mixité fonctionnelle (ZMF)
-  Zone de mixité fonctionnelle (ZMF) : Zone de mixité fonctionnelle (ZMF) : Zone de mixité fonctionnelle (ZMF)



# Plan Local d'Urbanisme intercommunal

## Communauté de communes du Grand Chambord

### Pièce 4.4 Sections A3 1 / 3 000

Situation : No 095  
Commune : Chambord

-  Délimitation de zone
-  Zone d'urbanisme programmable
-  ZU - Zone urbaine programmable des zones de développement local
-  ZU - Zone urbaine programmable des zones de développement local
-  ZU - Zone urbaine programmable des zones de développement local
-  ZU - Zone urbaine programmable des zones de développement local
-  ZU - Zone urbaine programmable des zones de développement local
-  ZU - Zone urbaine programmable des zones de développement local
-  ZU - Zone urbaine programmable des zones de développement local
-  ZU - Zone urbaine programmable des zones de développement local
-  ZU - Zone urbaine programmable des zones de développement local
-  ZU - Zone urbaine programmable des zones de développement local
-  ZU - Zone urbaine programmable des zones de développement local
-  ZU - Zone urbaine programmable des zones de développement local
-  ZU - Zone urbaine programmable des zones de développement local
-  ZU - Zone urbaine programmable des zones de développement local
-  ZU - Zone urbaine programmable des zones de développement local
-  ZU - Zone urbaine programmable des zones de développement local
-  ZU - Zone urbaine programmable des zones de développement local
-  ZU - Zone urbaine programmable des zones de développement local
-  ZU - Zone urbaine programmable des zones de développement local
-  ZU - Zone urbaine programmable des zones de développement local
-  ZU - Zone urbaine programmable des zones de développement local
-  ZU - Zone urbaine programmable des zones de développement local
-  ZU - Zone urbaine programmable des zones de développement local
-  ZU - Zone urbaine programmable des zones de développement local
-  ZU - Zone urbaine programmable des zones de développement local
-  ZU - Zone urbaine programmable des zones de développement local
-  ZU - Zone urbaine programmable des zones de développement local
-  ZU - Zone urbaine programmable des zones de développement local
-  ZU - Zone urbaine programmable des zones de développement local
-  ZU - Zone urbaine programmable des zones de développement local
-  ZU - Zone urbaine programmable des zones de développement local
-  ZU - Zone urbaine programmable des zones de développement local
-  ZU - Zone urbaine programmable des zones de développement local
-  ZU - Zone urbaine programmable des zones de développement local
-  ZU - Zone urbaine programmable des zones de développement local
-  ZU - Zone urbaine programmable des zones de développement local
-  ZU - Zone urbaine programmable des zones de développement local

### Qualité architecturale, urbaine et paysagère

-  Réserve de patrimoine
-  Espace boisé classé
-  Travaux de rénovation
-  Zone agricole protégée
-  Secteur d'habitat individuel
-  Secteur d'habitat individuel
-  Secteur d'habitat individuel
-  Secteur d'habitat individuel
-  Secteur d'habitat individuel
-  Secteur d'habitat individuel
-  Secteur d'habitat individuel
-  Secteur d'habitat individuel
-  Secteur d'habitat individuel
-  Secteur d'habitat individuel
-  Secteur d'habitat individuel
-  Secteur d'habitat individuel
-  Secteur d'habitat individuel
-  Secteur d'habitat individuel
-  Secteur d'habitat individuel
-  Secteur d'habitat individuel
-  Secteur d'habitat individuel
-  Secteur d'habitat individuel

### Milieu fonctionnelle

-  Commune de protection
-  Espace boisé classé
-  Travaux de rénovation
-  Zone agricole protégée
-  Secteur d'habitat individuel
-  Secteur d'habitat individuel
-  Secteur d'habitat individuel
-  Secteur d'habitat individuel
-  Secteur d'habitat individuel
-  Secteur d'habitat individuel
-  Secteur d'habitat individuel
-  Secteur d'habitat individuel

Surface bâtie

Forêt

Espace de circulation

Forêt

Forêt

Forêt

Forêt

Forêt

Forêt





**Plan Local d'Urbanisme intercommunal**






Communauté de communes du Grand Chambord

Pièce 4.4 Sections A3 1 / 3 000





Section : No 006  
Communes : Chambord

-  Département de la Nièvre
-  Mairie - Commune de Chambord
-  Mairie - Commune de Chambord
-  Mairie - Commune de Chambord
-  Mairie - Commune de Chambord
-  Mairie - Commune de Chambord
-  Mairie - Commune de Chambord
-  Mairie - Commune de Chambord
-  Mairie - Commune de Chambord
-  Mairie - Commune de Chambord
-  Mairie - Commune de Chambord
-  Mairie - Commune de Chambord
-  Mairie - Commune de Chambord
-  Mairie - Commune de Chambord
-  Mairie - Commune de Chambord
-  Mairie - Commune de Chambord
-  Mairie - Commune de Chambord
-  Mairie - Commune de Chambord
-  Mairie - Commune de Chambord
-  Mairie - Commune de Chambord

**Qualité architecturale, urbaine et paysagère**

-  Mairie - Commune de Chambord
-  Mairie - Commune de Chambord
-  Mairie - Commune de Chambord
-  Mairie - Commune de Chambord
-  Mairie - Commune de Chambord

**Mairie fonctionnelle**

-  Mairie - Commune de Chambord
-  Mairie - Commune de Chambord
-  Mairie - Commune de Chambord
-  Mairie - Commune de Chambord
-  Mairie - Commune de Chambord
-  Mairie - Commune de Chambord
-  Mairie - Commune de Chambord
-  Mairie - Commune de Chambord

-  Surface bâtie
-  Surface paysagère
-  Enjeux de conciergerie
-  Surface commerciale
-  Surface d'habitat individuel

Envoyé en préfecture le 24/03/2020  
 Reçu en préfecture le 24/03/2020  
 Affiché le  
 ID : 041-244100798-20200302-041\_001C\_2020-DE



Plan Local d'Urbanisme intercommunal  
 Communauté de communes du Grand Chambord

Pièce 4.4 Sections A3 1 / 3 000









Section : N°07  
 Commune : Thoury

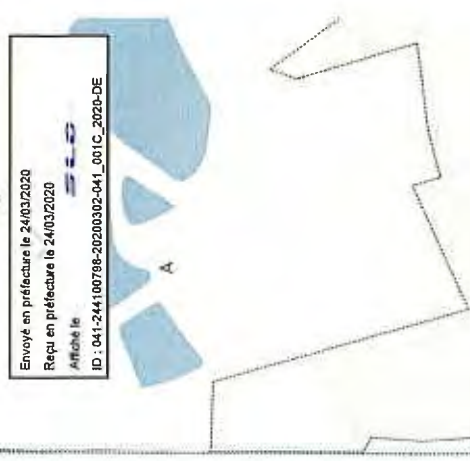
-  Zone à vocation agricole
-  Zone à vocation agricole protégée
-  Zone d'habitat individuel
-  Zone d'habitat individuel protégé
-  Zone d'habitat collectif
-  Zone d'habitat collectif protégé
-  Zone d'habitat individuel et collectif
-  Zone d'habitat individuel et collectif protégé
-  Zone d'habitat individuel et collectif protégé
-  Zone d'habitat individuel et collectif protégé
-  Zone d'habitat individuel et collectif protégé

Qualité architecturale, urbaine et paysagère

-  Site patrimonial
-  Espace bois classé
-  Zone d'habitat individuel et collectif
-  Zone d'habitat individuel et collectif protégé
-  Site patrimonial
-  Site patrimonial
-  Site patrimonial
-  Site patrimonial

Miscé fonctionnelle

-  Espace bois classé
-  Zone d'habitat individuel et collectif
-  Zone d'habitat individuel et collectif protégé
-  Site patrimonial
-  Site patrimonial
-  Site patrimonial
-  Site patrimonial
-  Site patrimonial



Envoyé en préfecture le 24/03/2020  
 Reçu en préfecture le 24/03/2020  
 Affiché le  
 ID : 041-244100798-20200302-041\_001C\_2020-DE

# Plan Local d'Urbanisme intercommunal


## Communauté de communes du Grand Chambord

### Pièce 4.4 Sections A3 1 / 3 000











Section : No 096  
Commune : Thoury


-  Zone d'habitat individuel
-  Zone d'habitat individuel collectif
-  Zone d'habitat individuel collectif à densité contrôlée
-  Zone d'habitat individuel collectif à densité contrôlée et à caractère rural
-  Zone d'habitat individuel collectif à densité contrôlée et à caractère rural
-  Zone d'habitat individuel collectif à densité contrôlée et à caractère rural
-  Zone d'habitat individuel collectif à densité contrôlée et à caractère rural
-  Zone d'habitat individuel collectif à densité contrôlée et à caractère rural
-  Zone d'habitat individuel collectif à densité contrôlée et à caractère rural
-  Zone d'habitat individuel collectif à densité contrôlée et à caractère rural
-  Zone d'habitat individuel collectif à densité contrôlée et à caractère rural
-  Zone d'habitat individuel collectif à densité contrôlée et à caractère rural
-  Zone d'habitat individuel collectif à densité contrôlée et à caractère rural
-  Zone d'habitat individuel collectif à densité contrôlée et à caractère rural
-  Zone d'habitat individuel collectif à densité contrôlée et à caractère rural
-  Zone d'habitat individuel collectif à densité contrôlée et à caractère rural
-  Zone d'habitat individuel collectif à densité contrôlée et à caractère rural
-  Zone d'habitat individuel collectif à densité contrôlée et à caractère rural
-  Zone d'habitat individuel collectif à densité contrôlée et à caractère rural
-  Zone d'habitat individuel collectif à densité contrôlée et à caractère rural
-  Zone d'habitat individuel collectif à densité contrôlée et à caractère rural
-  Zone d'habitat individuel collectif à densité contrôlée et à caractère rural

#### Qualité architecturale, urbaine et paysagère

-  Zone de protection des monuments historiques (ZPMH)
-  Zone de protection du patrimoine architectural, urbain et paysager (ZPPAUP)
-  Zone de protection des sites, des paysages, des monuments historiques et de l'architecture rurale (ZPS)
-  Zone de protection des sites, des paysages, des monuments historiques et de l'architecture rurale (ZPS)
-  Zone de protection des sites, des paysages, des monuments historiques et de l'architecture rurale (ZPS)
-  Zone de protection des sites, des paysages, des monuments historiques et de l'architecture rurale (ZPS)
-  Zone de protection des sites, des paysages, des monuments historiques et de l'architecture rurale (ZPS)
-  Zone de protection des sites, des paysages, des monuments historiques et de l'architecture rurale (ZPS)
-  Zone de protection des sites, des paysages, des monuments historiques et de l'architecture rurale (ZPS)
-  Zone de protection des sites, des paysages, des monuments historiques et de l'architecture rurale (ZPS)

#### Mixité fonctionnelle

-  Zone de mixité fonctionnelle (ZMF)
-  Zone de mixité fonctionnelle (ZMF)
-  Zone de mixité fonctionnelle (ZMF)
-  Zone de mixité fonctionnelle (ZMF)
-  Zone de mixité fonctionnelle (ZMF)
-  Zone de mixité fonctionnelle (ZMF)
-  Zone de mixité fonctionnelle (ZMF)
-  Zone de mixité fonctionnelle (ZMF)
-  Zone de mixité fonctionnelle (ZMF)
-  Zone de mixité fonctionnelle (ZMF)
-  Zone de mixité fonctionnelle (ZMF)
-  Zone de mixité fonctionnelle (ZMF)
-  Zone de mixité fonctionnelle (ZMF)
-  Zone de mixité fonctionnelle (ZMF)
-  Zone de mixité fonctionnelle (ZMF)
-  Zone de mixité fonctionnelle (ZMF)
-  Zone de mixité fonctionnelle (ZMF)
-  Zone de mixité fonctionnelle (ZMF)
-  Zone de mixité fonctionnelle (ZMF)
-  Zone de mixité fonctionnelle (ZMF)
-  Zone de mixité fonctionnelle (ZMF)
-  Zone de mixité fonctionnelle (ZMF)



N

N

N







Plan Local d'Urbanisme intercommunal

Communauté de communes du Grand Chambord

Pièce 4.4 Sections A3 1 / 3 000

Section : No 100  
Commune : La Ferté-Saint-Cyr

	100 - Zone d'habitat individuel
	101 - Zone d'habitat collectif
	102 - Zone d'habitat individuel à densité élevée
	103 - Zone d'habitat individuel à densité moyenne
	104 - Zone d'habitat individuel à densité faible
	105 - Zone d'habitat individuel à densité très faible
	106 - Zone d'habitat individuel à densité très très faible
	107 - Zone d'habitat individuel à densité très très très faible
	108 - Zone d'habitat individuel à densité très très très très faible
	109 - Zone d'habitat individuel à densité très très très très très faible
	110 - Zone d'habitat individuel à densité très très très très très très faible
	111 - Zone d'habitat individuel à densité très très très très très très très faible
	112 - Zone d'habitat individuel à densité très très très très très très très très faible
	113 - Zone d'habitat individuel à densité très très très très très très très très très faible
	114 - Zone d'habitat individuel à densité très très très très très très très très très très faible
	115 - Zone d'habitat individuel à densité très très très très très très très très très très très faible
	116 - Zone d'habitat individuel à densité très très très très très très très très très très très très faible
	117 - Zone d'habitat individuel à densité très très très très très très très très très très très très très faible
	118 - Zone d'habitat individuel à densité très très très très très très très très très très très très très très faible
	119 - Zone d'habitat individuel à densité très très très très très très très très très très très très très très très faible
	120 - Zone d'habitat individuel à densité très très très très très très très très très très très très très très très très faible

Qualité architecturale, urbaine et paysagère

	121 - Zone d'habitat individuel à densité très très très très très très très très très très très très très très très très très faible
	122 - Zone d'habitat individuel à densité très très très très très très très très très très très très très très très très très très faible
	123 - Zone d'habitat individuel à densité très très très très très très très très très très très très très très très très très très très faible
	124 - Zone d'habitat individuel à densité très faible
	125 - Zone d'habitat individuel à densité très faible
	126 - Zone d'habitat individuel à densité très faible
	127 - Zone d'habitat individuel à densité très faible
	128 - Zone d'habitat individuel à densité très faible
	129 - Zone d'habitat individuel à densité très faible
	130 - Zone d'habitat individuel à densité très faible

Mixité fonctionnelle

	131 - Zone d'habitat individuel à densité très faible
	132 - Zone d'habitat individuel à densité très faible
	133 - Zone d'habitat individuel à densité très faible
	134 - Zone d'habitat individuel à densité très faible
	135 - Zone d'habitat individuel à densité très faible
	136 - Zone d'habitat individuel à densité très faible
	137 - Zone d'habitat individuel à densité très faible
	138 - Zone d'habitat individuel à densité très faible
	139 - Zone d'habitat individuel à densité très faible
	140 - Zone d'habitat individuel à densité très faible



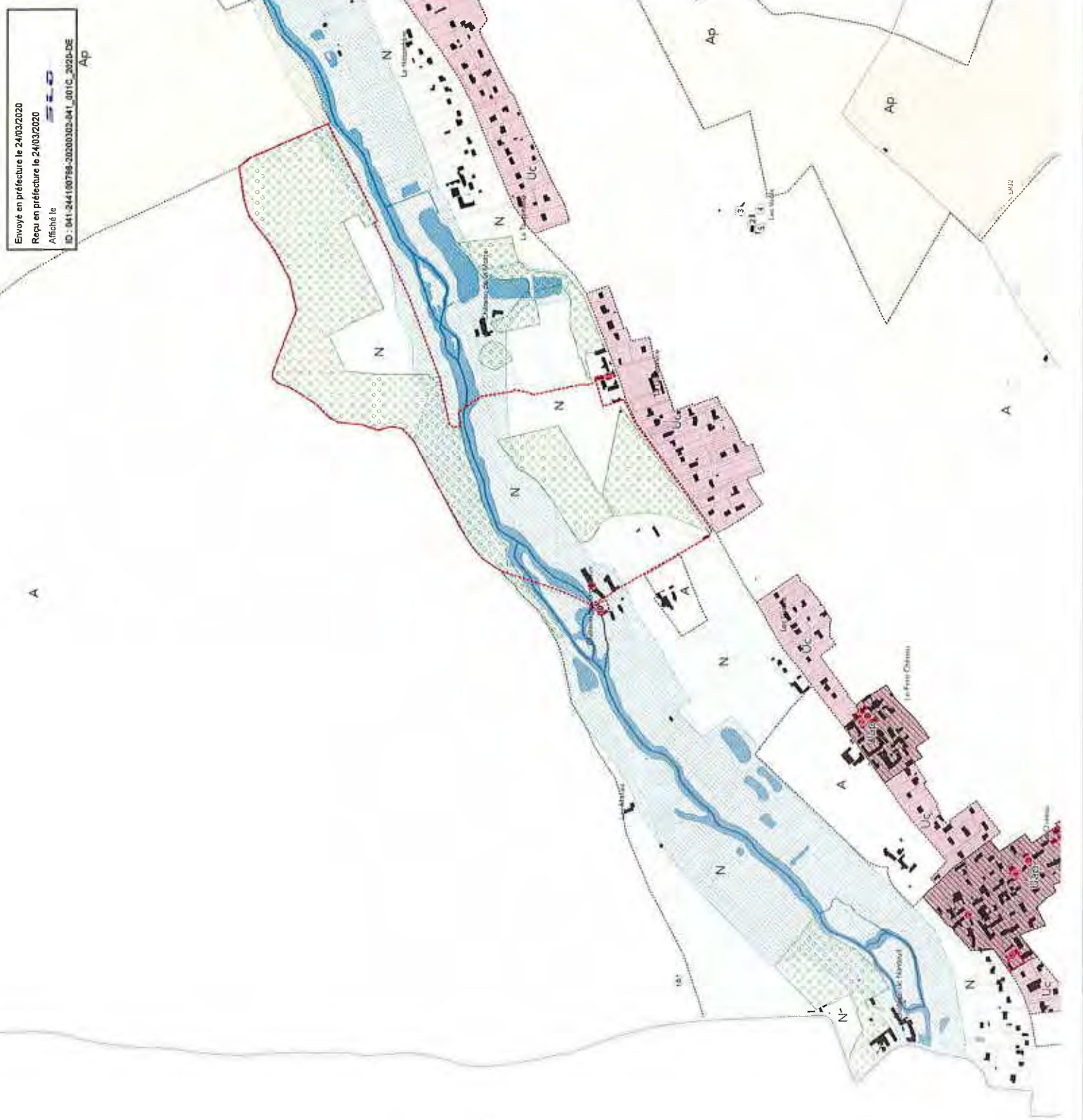
Plan Local d'Urbanisme intercommunal  
 Communauté de communes du Grand Chambord  
 Pièce 4.4 Sections A3 1 / 3 000

Section : No 101  
 Commune : HUILLEBOIS-SUR-COIGNON

-  Zonage de zone
-  Zone d'urbanisme prescrite
-  Zone d'urbanisme prescrite des zones de protection des zones de protection
-  Zone d'urbanisme prescrite des zones de protection des zones de protection
-  Zone d'urbanisme prescrite des zones de protection des zones de protection
-  Zone d'urbanisme prescrite des zones de protection des zones de protection
-  Zone d'urbanisme prescrite des zones de protection des zones de protection
-  Zone d'urbanisme prescrite des zones de protection des zones de protection
-  Zone d'urbanisme prescrite des zones de protection des zones de protection
-  Zone d'urbanisme prescrite des zones de protection des zones de protection
-  Zone d'urbanisme prescrite des zones de protection des zones de protection
-  Zone d'urbanisme prescrite des zones de protection des zones de protection
-  Zone d'urbanisme prescrite des zones de protection des zones de protection
-  Zone d'urbanisme prescrite des zones de protection des zones de protection
-  Zone d'urbanisme prescrite des zones de protection des zones de protection
-  Zone d'urbanisme prescrite des zones de protection des zones de protection

Qualité architecturale, urbaine et paysagère

-  Site de l'habitat individuel (L. 101) et le Code de l'Urbanisme
-  Espace boisé classé (L. 112-1, L. 42-14 du Code de l'Urbanisme)
-  Zone de protection des zones de protection des zones de protection
-  Site de l'habitat individuel (L. 101) et le Code de l'Urbanisme
-  Site de l'habitat individuel (L. 101) et le Code de l'Urbanisme
-  Site de l'habitat individuel (L. 101) et le Code de l'Urbanisme
-  Site de l'habitat individuel (L. 101) et le Code de l'Urbanisme
-  Site de l'habitat individuel (L. 101) et le Code de l'Urbanisme
-  Site de l'habitat individuel (L. 101) et le Code de l'Urbanisme
-  Site de l'habitat individuel (L. 101) et le Code de l'Urbanisme
-  Site de l'habitat individuel (L. 101) et le Code de l'Urbanisme
-  Site de l'habitat individuel (L. 101) et le Code de l'Urbanisme
-  Site de l'habitat individuel (L. 101) et le Code de l'Urbanisme
-  Site de l'habitat individuel (L. 101) et le Code de l'Urbanisme
-  Site de l'habitat individuel (L. 101) et le Code de l'Urbanisme
-  Site de l'habitat individuel (L. 101) et le Code de l'Urbanisme
-  Site de l'habitat individuel (L. 101) et le Code de l'Urbanisme
-  Site de l'habitat individuel (L. 101) et le Code de l'Urbanisme
-  Site de l'habitat individuel (L. 101) et le Code de l'Urbanisme
-  Site de l'habitat individuel (L. 101) et le Code de l'Urbanisme





Envoyé en préfecture le 24/03/2020  
 Reçu en préfecture le 24/03/2020  
 Affiché le  
 ID : 041-244100759-20200303-041\_001C\_2020-DE






















-  Delineation de zone
-  Usp - Zone urbaine permanente
-  Ua - Zone urbaine permanente à vocation agricole
-  Ue - Zone d'habitat permanent à vocation agricole
-  Ue - Zone d'habitat permanent à vocation agricole
-  Ue - Zone d'habitat permanent à vocation agricole
-  Ue - Zone d'habitat permanent à vocation agricole
-  Ue - Zone d'habitat permanent à vocation agricole
-  Ue - Zone d'habitat permanent à vocation agricole
-  Ue - Zone d'habitat permanent à vocation agricole
-  Ue - Zone d'habitat permanent à vocation agricole
-  Ue - Zone d'habitat permanent à vocation agricole
-  Ue - Zone d'habitat permanent à vocation agricole
-  Ue - Zone d'habitat permanent à vocation agricole
-  Ue - Zone d'habitat permanent à vocation agricole
-  Ue - Zone d'habitat permanent à vocation agricole

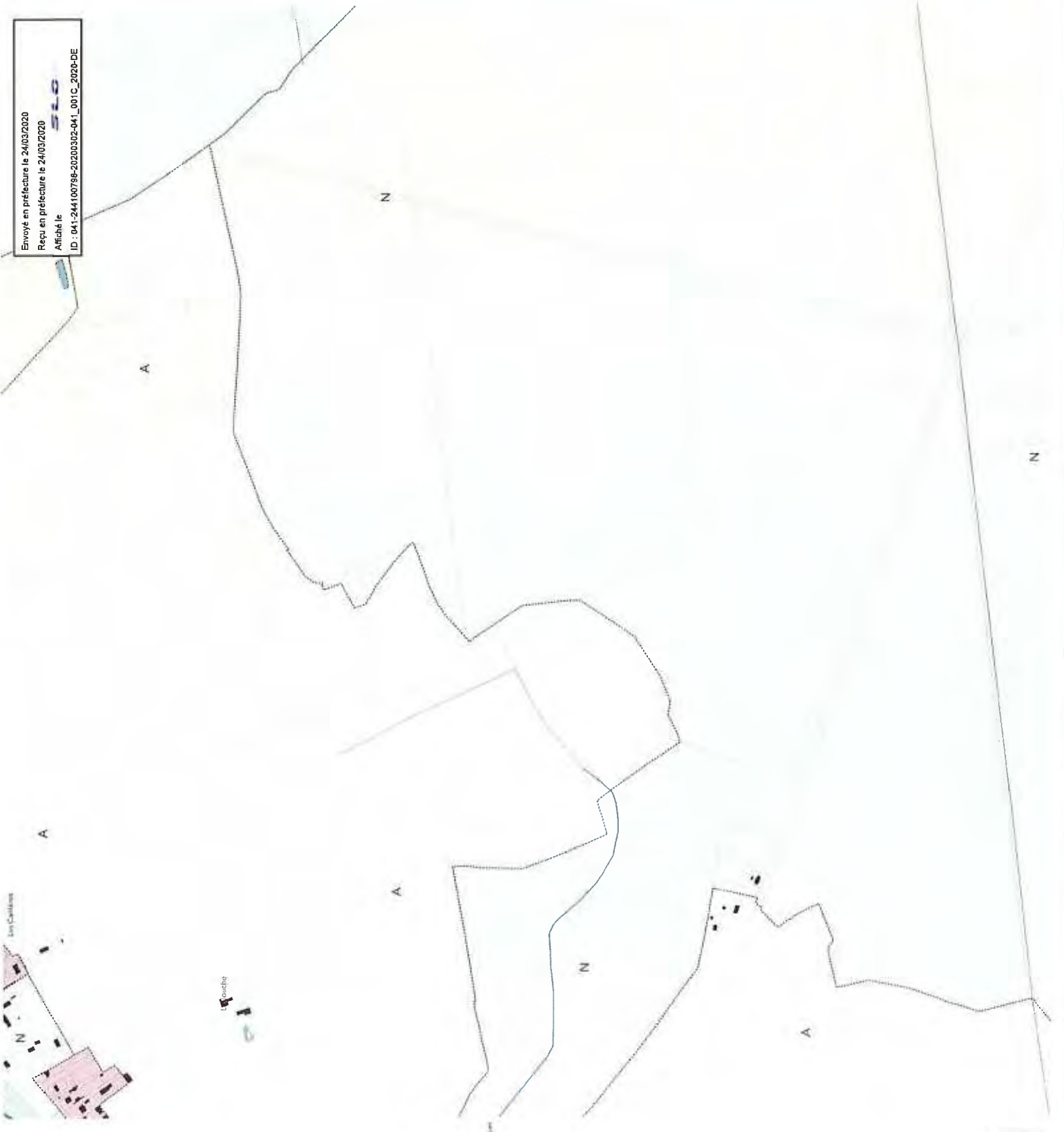
Qualité architecturale, urbaine et paysagère

-  Réserve de patrimoine (Régional, Départemental, Communal)
-  Réserve de patrimoine (Régional, Départemental, Communal)
-  Réserve de patrimoine (Régional, Départemental, Communal)
-  Réserve de patrimoine (Régional, Départemental, Communal)
-  Réserve de patrimoine (Régional, Départemental, Communal)
-  Réserve de patrimoine (Régional, Départemental, Communal)
-  Réserve de patrimoine (Régional, Départemental, Communal)
-  Réserve de patrimoine (Régional, Départemental, Communal)
-  Réserve de patrimoine (Régional, Départemental, Communal)
-  Réserve de patrimoine (Régional, Départemental, Communal)
-  Réserve de patrimoine (Régional, Départemental, Communal)
-  Réserve de patrimoine (Régional, Départemental, Communal)
-  Réserve de patrimoine (Régional, Départemental, Communal)
-  Réserve de patrimoine (Régional, Départemental, Communal)
-  Réserve de patrimoine (Régional, Départemental, Communal)
-  Réserve de patrimoine (Régional, Départemental, Communal)
-  Réserve de patrimoine (Régional, Départemental, Communal)
-  Réserve de patrimoine (Régional, Départemental, Communal)
-  Réserve de patrimoine (Régional, Départemental, Communal)
-  Réserve de patrimoine (Régional, Départemental, Communal)
-  Réserve de patrimoine (Régional, Départemental, Communal)
-  Réserve de patrimoine (Régional, Départemental, Communal)
-  Réserve de patrimoine (Régional, Départemental, Communal)
-  Réserve de patrimoine (Régional, Départemental, Communal)
-  Réserve de patrimoine (Régional, Départemental, Communal)
-  Réserve de patrimoine (Régional, Départemental, Communal)

Mixité fonctionnelle

-  Copropriété à prépondérance résidentielle
-  Copropriété à prépondérance commerciale
-  Copropriété à prépondérance mixte
-  Copropriété à prépondérance mixte
-  Copropriété à prépondérance mixte
-  Copropriété à prépondérance mixte
-  Copropriété à prépondérance mixte
-  Copropriété à prépondérance mixte
-  Copropriété à prépondérance mixte
-  Copropriété à prépondérance mixte
-  Copropriété à prépondérance mixte
-  Copropriété à prépondérance mixte
-  Copropriété à prépondérance mixte
-  Copropriété à prépondérance mixte
-  Copropriété à prépondérance mixte
-  Copropriété à prépondérance mixte
-  Copropriété à prépondérance mixte
-  Copropriété à prépondérance mixte
-  Copropriété à prépondérance mixte

-  Surface bâtie
-  Surface bâtie
-  Surface bâtie
-  Surface bâtie
-  Surface bâtie
-  Surface bâtie
-  Surface bâtie
-  Surface bâtie
-  Surface bâtie
-  Surface bâtie



Envoyé en préfecture le 24/03/2020  
Reçu en préfecture le 24/03/2020  
Affiché le  
ID : 041-244100796-20200302-041\_001C\_2020-DE

Plan Local d'Urbanisme intercommunal










Communauté de communes du Grand Chambord

Pièce 4.4 Sections A3 1 / 3 000

Section : No 104  
Commune : Huisseau-sur-Cobonne

-  Nomenclature de base
-  UH - Zone d'usage publique
-  UZ - Zones d'usage publique des zones de services et de services
-  M - Zones d'usage publique de bureaux et de bureaux, et bureaux
-  ZH - Zones d'usage publique
-  MZ - Zones d'usage publique des zones de bureaux et de bureaux
-  ZN - Zones d'usage publique
-  ZN - Zones d'usage publique
-  ZN - Zones d'usage publique
-  ZN - Zones d'usage publique
-  ZN - Zones d'usage publique
-  ZN - Zones d'usage publique
-  ZN - Zones d'usage publique
-  ZN - Zones d'usage publique
-  ZN - Zones d'usage publique
-  ZN - Zones d'usage publique
-  ZN - Zones d'usage publique
-  ZN - Zones d'usage publique
-  ZN - Zones d'usage publique

Qualité architecturale, urbaine et paysagère

-  Zones de protection des architectures à protéger (ZAP) de l'Etat
-  Zones de protection des architectures à protéger (ZAP) de l'Etat
-  Zones de protection des architectures à protéger (ZAP) de l'Etat
-  Zones de protection des architectures à protéger (ZAP) de l'Etat
-  Zones de protection des architectures à protéger (ZAP) de l'Etat
-  Zones de protection des architectures à protéger (ZAP) de l'Etat
-  Zones de protection des architectures à protéger (ZAP) de l'Etat
-  Zones de protection des architectures à protéger (ZAP) de l'Etat
-  Zones de protection des architectures à protéger (ZAP) de l'Etat

Mairie fonctionnelle

-  Mairie fonctionnelle
-  Mairie fonctionnelle
-  Mairie fonctionnelle
-  Mairie fonctionnelle
-  Mairie fonctionnelle
-  Mairie fonctionnelle
-  Mairie fonctionnelle
-  Mairie fonctionnelle
-  Mairie fonctionnelle
-  Mairie fonctionnelle
-  Mairie fonctionnelle
-  Mairie fonctionnelle
-  Mairie fonctionnelle
-  Mairie fonctionnelle





Plan Local d'Urbanisme intercommunal








Communauté de communes du Grand Chambord

Pièce 4.4 Sections A3 1 / 3 000





Section : N°105  
Commune : Neuvy

-  Zone à vocation agricole
-  Zone à vocation forestière
-  Zone à vocation agricole et forestière
-  Zone à vocation agricole et forestière
-  Zone à vocation agricole et forestière
-  Zone à vocation agricole et forestière
-  Zone à vocation agricole et forestière
-  Zone à vocation agricole et forestière
-  Zone à vocation agricole et forestière
-  Zone à vocation agricole et forestière
-  Zone à vocation agricole et forestière
-  Zone à vocation agricole et forestière
-  Zone à vocation agricole et forestière
-  Zone à vocation agricole et forestière
-  Zone à vocation agricole et forestière
-  Zone à vocation agricole et forestière

Qualité architecturale, urbaine et paysagère

-  Espace bois classé (L. 113-2, L. 421-4 du Code de l'Urbanisme)
-  Zone de protection de l'architecture (L. 113-2 du Code de l'Urbanisme)
-  Zone de protection de l'architecture (L. 113-2 du Code de l'Urbanisme)
-  Zone de protection de l'architecture (L. 113-2 du Code de l'Urbanisme)
-  Zone de protection de l'architecture (L. 113-2 du Code de l'Urbanisme)
-  Zone de protection de l'architecture (L. 113-2 du Code de l'Urbanisme)
-  Zone de protection de l'architecture (L. 113-2 du Code de l'Urbanisme)

Mixité fonctionnelle

-  Zone à vocation agricole et forestière
-  Zone à vocation agricole et forestière
-  Zone à vocation agricole et forestière
-  Zone à vocation agricole et forestière

-  Surface bâtie
-  Surface bâtie
-  Empreinte de carrière
-  Empreinte de carrière
-  Empreinte de carrière



## Plan Local d'Urbanisme intercommunal

### Communauté de communes du Grand Chambord
























#### Pièce 4.4 Sections A3 1 / 3 000

Section : Nis 106  
Commune : Newy
























Délimitation de zone

-  Zone à vocation agricole
-  Zone à vocation agricole
-  Zone à vocation agricole
-  Zone à vocation agricole
-  Zone à vocation agricole
-  Zone à vocation agricole
-  Zone à vocation agricole
-  Zone à vocation agricole
-  Zone à vocation agricole
-  Zone à vocation agricole
-  Zone à vocation agricole
-  Zone à vocation agricole
-  Zone à vocation agricole
-  Zone à vocation agricole
-  Zone à vocation agricole
-  Zone à vocation agricole
-  Zone à vocation agricole
-  Zone à vocation agricole
-  Zone à vocation agricole
-  Zone à vocation agricole
-  Zone à vocation agricole
-  Zone à vocation agricole
-  Zone à vocation agricole
-  Zone à vocation agricole
-  Zone à vocation agricole
-  Zone à vocation agricole
-  Zone à vocation agricole

#### Qualité architecturale, urbaine et paysagère

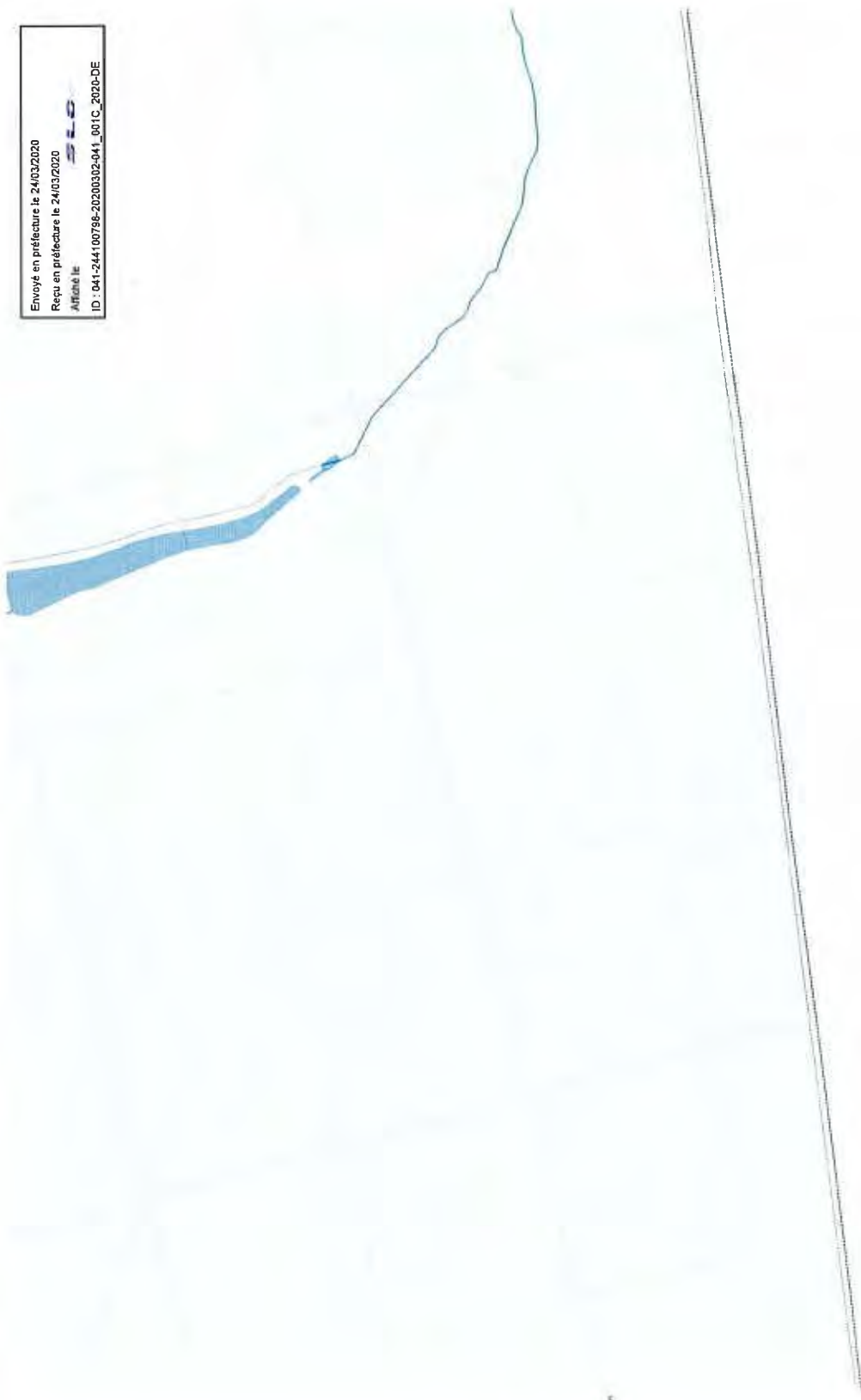
-  Zone à vocation agricole
-  Zone à vocation agricole
-  Zone à vocation agricole
-  Zone à vocation agricole
-  Zone à vocation agricole
-  Zone à vocation agricole
-  Zone à vocation agricole
-  Zone à vocation agricole
-  Zone à vocation agricole
-  Zone à vocation agricole
-  Zone à vocation agricole
-  Zone à vocation agricole
-  Zone à vocation agricole
-  Zone à vocation agricole
-  Zone à vocation agricole
-  Zone à vocation agricole
-  Zone à vocation agricole
-  Zone à vocation agricole
-  Zone à vocation agricole
-  Zone à vocation agricole
-  Zone à vocation agricole
-  Zone à vocation agricole
-  Zone à vocation agricole

#### Mixité fonctionnelle

-  Zone à vocation agricole
-  Zone à vocation agricole
-  Zone à vocation agricole
-  Zone à vocation agricole
-  Zone à vocation agricole
-  Zone à vocation agricole
-  Zone à vocation agricole
-  Zone à vocation agricole
-  Zone à vocation agricole
-  Zone à vocation agricole
-  Zone à vocation agricole
-  Zone à vocation agricole
-  Zone à vocation agricole
-  Zone à vocation agricole
-  Zone à vocation agricole
-  Zone à vocation agricole
-  Zone à vocation agricole
-  Zone à vocation agricole
-  Zone à vocation agricole
-  Zone à vocation agricole
-  Zone à vocation agricole
-  Zone à vocation agricole
-  Zone à vocation agricole

#### Surface d'eau

-  Zone à vocation agricole
-  Zone à vocation agricole
-  Zone à vocation agricole
-  Zone à vocation agricole



Plan Local d'Urbanisme intercommunal

Communauté de communes du Grand Chambord

Pièce 4.4 Sections A3 1 / 3 000

Section : N°107  
 Commune : Neuzy









-  Zone habitable de zone
-  Zone d'habitat individuel
-  Zone d'habitat collectif
-  Zone d'habitat individuel collectif
-  Zone d'habitat individuel collectif
-  Zone d'habitat individuel collectif
-  Zone d'habitat individuel collectif
-  Zone d'habitat individuel collectif
-  Zone d'habitat individuel collectif
-  Zone d'habitat individuel collectif
-  Zone d'habitat individuel collectif
-  Zone d'habitat individuel collectif

-  Zone d'habitat individuel collectif
-  Zone d'habitat individuel collectif
-  Zone d'habitat individuel collectif
-  Zone d'habitat individuel collectif

Qualité architecturale, urbaine et paysagère

-  Zone d'habitat individuel collectif
-  Zone d'habitat individuel collectif
-  Zone d'habitat individuel collectif
-  Zone d'habitat individuel collectif
-  Zone d'habitat individuel collectif
-  Zone d'habitat individuel collectif
-  Zone d'habitat individuel collectif

Mixité fonctionnelle

-  Zone d'habitat individuel collectif
-  Zone d'habitat individuel collectif
-  Zone d'habitat individuel collectif
-  Zone d'habitat individuel collectif
-  Zone d'habitat individuel collectif
-  Zone d'habitat individuel collectif
-  Zone d'habitat individuel collectif
-  Zone d'habitat individuel collectif














**Plan Local d'Urbanisme intercommunal**  
**Communauté de communes du Grand Chambord**  
**Pièce 4.4 Sections A3 1 / 3 000**











Section : No 109  
Commune : Huisseau-sur-Cosson - Mont-près-Chambord

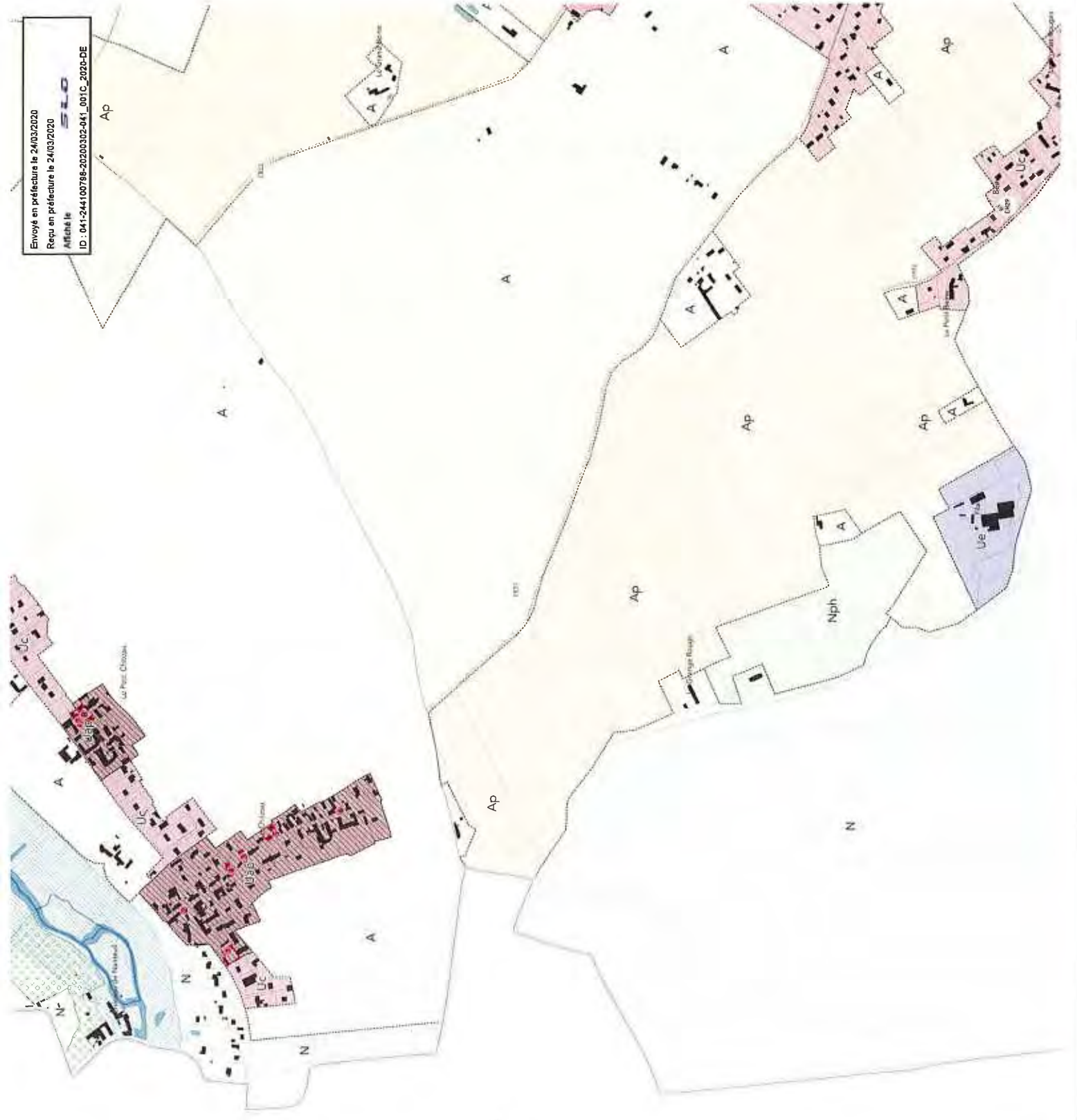
-  Zone d'habitat individuel
-  Zone d'habitat collectif
-  Zone d'habitat collectif
-  Zone d'habitat collectif
-  Zone d'habitat collectif
-  Zone d'habitat collectif
-  Zone d'habitat collectif
-  Zone d'habitat collectif
-  Zone d'habitat collectif
-  Zone d'habitat collectif
-  Zone d'habitat collectif
-  Zone d'habitat collectif
-  Zone d'habitat collectif
-  Zone d'habitat collectif
-  Zone d'habitat collectif
-  Zone d'habitat collectif
-  Zone d'habitat collectif
-  Zone d'habitat collectif
-  Zone d'habitat collectif
-  Zone d'habitat collectif
-  Zone d'habitat collectif

**Qualité architecturale, urbaine et paysagère**

-  Espace bois classé
-  Espace bois classé
-  Espace bois classé
-  Espace bois classé
-  Espace bois classé
-  Espace bois classé
-  Espace bois classé
-  Espace bois classé
-  Espace bois classé

**Mixité fonctionnelle**

-  Mélange de logements
-  Mélange de logements
-  Mélange de logements
-  Mélange de logements
-  Mélange de logements
-  Mélange de logements
-  Mélange de logements
-  Mélange de logements
-  Mélange de logements
-  Mélange de logements







- ..... Délimitation de zone
- 110-1 Zone urbaine traditionnelle
  - 110-2 Zone urbaine périphérique des centres de villages ruraux
  - 110-3 Zones de villages ruraux classés en zones de villages et fermes
  - 111-1 Zone urbaine traditionnelle
  - 111-2 Zones urbaines traditionnelles périphériques des centres de villages et fermes
  - 111-3 Zones de villages ruraux classés en zones de villages et fermes
  - 111-4 Zones de villages ruraux classés en zones de villages et fermes
  - 111-5 Zones de villages ruraux classés en zones de villages et fermes
  - 111-6 Zones de villages ruraux classés en zones de villages et fermes
  - 111-7 Zones de villages ruraux classés en zones de villages et fermes
  - 111-8 Zones de villages ruraux classés en zones de villages et fermes
  - 111-9 Zones de villages ruraux classés en zones de villages et fermes
  - 111-10 Zones de villages ruraux classés en zones de villages et fermes
  - 111-11 Zones de villages ruraux classés en zones de villages et fermes
  - 111-12 Zones de villages ruraux classés en zones de villages et fermes
  - 111-13 Zones de villages ruraux classés en zones de villages et fermes
  - 111-14 Zones de villages ruraux classés en zones de villages et fermes
  - 111-15 Zones de villages ruraux classés en zones de villages et fermes
  - 111-16 Zones de villages ruraux classés en zones de villages et fermes
  - 111-17 Zones de villages ruraux classés en zones de villages et fermes
  - 111-18 Zones de villages ruraux classés en zones de villages et fermes
  - 111-19 Zones de villages ruraux classés en zones de villages et fermes
  - 111-20 Zones de villages ruraux classés en zones de villages et fermes
  - 111-21 Zones de villages ruraux classés en zones de villages et fermes
  - 111-22 Zones de villages ruraux classés en zones de villages et fermes
  - 111-23 Zones de villages ruraux classés en zones de villages et fermes
  - 111-24 Zones de villages ruraux classés en zones de villages et fermes
  - 111-25 Zones de villages ruraux classés en zones de villages et fermes
  - 111-26 Zones de villages ruraux classés en zones de villages et fermes
  - 111-27 Zones de villages ruraux classés en zones de villages et fermes
  - 111-28 Zones de villages ruraux classés en zones de villages et fermes
  - 111-29 Zones de villages ruraux classés en zones de villages et fermes
  - 111-30 Zones de villages ruraux classés en zones de villages et fermes
  - 111-31 Zones de villages ruraux classés en zones de villages et fermes
  - 111-32 Zones de villages ruraux classés en zones de villages et fermes
  - 111-33 Zones de villages ruraux classés en zones de villages et fermes
  - 111-34 Zones de villages ruraux classés en zones de villages et fermes
  - 111-35 Zones de villages ruraux classés en zones de villages et fermes
  - 111-36 Zones de villages ruraux classés en zones de villages et fermes
  - 111-37 Zones de villages ruraux classés en zones de villages et fermes
  - 111-38 Zones de villages ruraux classés en zones de villages et fermes
  - 111-39 Zones de villages ruraux classés en zones de villages et fermes
  - 111-40 Zones de villages ruraux classés en zones de villages et fermes
  - 111-41 Zones de villages ruraux classés en zones de villages et fermes
  - 111-42 Zones de villages ruraux classés en zones de villages et fermes
  - 111-43 Zones de villages ruraux classés en zones de villages et fermes
  - 111-44 Zones de villages ruraux classés en zones de villages et fermes
  - 111-45 Zones de villages ruraux classés en zones de villages et fermes
  - 111-46 Zones de villages ruraux classés en zones de villages et fermes
  - 111-47 Zones de villages ruraux classés en zones de villages et fermes
  - 111-48 Zones de villages ruraux classés en zones de villages et fermes
  - 111-49 Zones de villages ruraux classés en zones de villages et fermes
  - 111-50 Zones de villages ruraux classés en zones de villages et fermes
  - 111-51 Zones de villages ruraux classés en zones de villages et fermes
  - 111-52 Zones de villages ruraux classés en zones de villages et fermes
  - 111-53 Zones de villages ruraux classés en zones de villages et fermes
  - 111-54 Zones de villages ruraux classés en zones de villages et fermes
  - 111-55 Zones de villages ruraux classés en zones de villages et fermes
  - 111-56 Zones de villages ruraux classés en zones de villages et fermes
  - 111-57 Zones de villages ruraux classés en zones de villages et fermes
  - 111-58 Zones de villages ruraux classés en zones de villages et fermes
  - 111-59 Zones de villages ruraux classés en zones de villages et fermes
  - 111-60 Zones de villages ruraux classés en zones de villages et fermes
  - 111-61 Zones de villages ruraux classés en zones de villages et fermes
  - 111-62 Zones de villages ruraux classés en zones de villages et fermes
  - 111-63 Zones de villages ruraux classés en zones de villages et fermes
  - 111-64 Zones de villages ruraux classés en zones de villages et fermes
  - 111-65 Zones de villages ruraux classés en zones de villages et fermes
  - 111-66 Zones de villages ruraux classés en zones de villages et fermes
  - 111-67 Zones de villages ruraux classés en zones de villages et fermes
  - 111-68 Zones de villages ruraux classés en zones de villages et fermes
  - 111-69 Zones de villages ruraux classés en zones de villages et fermes
  - 111-70 Zones de villages ruraux classés en zones de villages et fermes
  - 111-71 Zones de villages ruraux classés en zones de villages et fermes
  - 111-72 Zones de villages ruraux classés en zones de villages et fermes
  - 111-73 Zones de villages ruraux classés en zones de villages et fermes
  - 111-74 Zones de villages ruraux classés en zones de villages et fermes
  - 111-75 Zones de villages ruraux classés en zones de villages et fermes
  - 111-76 Zones de villages ruraux classés en zones de villages et fermes
  - 111-77 Zones de villages ruraux classés en zones de villages et fermes
  - 111-78 Zones de villages ruraux classés en zones de villages et fermes
  - 111-79 Zones de villages ruraux classés en zones de villages et fermes
  - 111-80 Zones de villages ruraux classés en zones de villages et fermes
  - 111-81 Zones de villages ruraux classés en zones de villages et fermes
  - 111-82 Zones de villages ruraux classés en zones de villages et fermes
  - 111-83 Zones de villages ruraux classés en zones de villages et fermes
  - 111-84 Zones de villages ruraux classés en zones de villages et fermes
  - 111-85 Zones de villages ruraux classés en zones de villages et fermes
  - 111-86 Zones de villages ruraux classés en zones de villages et fermes
  - 111-87 Zones de villages ruraux classés en zones de villages et fermes
  - 111-88 Zones de villages ruraux classés en zones de villages et fermes
  - 111-89 Zones de villages ruraux classés en zones de villages et fermes
  - 111-90 Zones de villages ruraux classés en zones de villages et fermes
  - 111-91 Zones de villages ruraux classés en zones de villages et fermes
  - 111-92 Zones de villages ruraux classés en zones de villages et fermes
  - 111-93 Zones de villages ruraux classés en zones de villages et fermes
  - 111-94 Zones de villages ruraux classés en zones de villages et fermes
  - 111-95 Zones de villages ruraux classés en zones de villages et fermes
  - 111-96 Zones de villages ruraux classés en zones de villages et fermes
  - 111-97 Zones de villages ruraux classés en zones de villages et fermes
  - 111-98 Zones de villages ruraux classés en zones de villages et fermes
  - 111-99 Zones de villages ruraux classés en zones de villages et fermes
  - 111-100 Zones de villages ruraux classés en zones de villages et fermes

Qualité architecturale, urbaine et paysagère

- 111-101 Espace bois classé (L.112, L.421-4 du Code de l'Urbanisme)
- 111-102 Terrain plat (L. 11-23 du Code de l'Urbanisme)
- 111-103 Zones agricoles protégées (L.112-26, Code Rural)
- 111-104 Secteur d'édifices remarquables
- 111-105 Espaces à protéger (L. 111 du Code de l'Urbanisme)
- 111-106 Bâtiments remarquables ou de qualité (L. 111-27 du Code de l'Urbanisme)


Miscelée fonctionnelle

- 111-107 Espaces à protéger (L. 111 du Code de l'Urbanisme)
- 111-108 Quantification d'urbanisme et de programmation (L.151-4/L. 151-7 du Code de l'Urbanisme)
- 111-109 Rapports de 2 km de radius de l'urbanisme autour du centre urbain de production d'électricité
- 111-110 Réserve de la Zone de Protection du Patrimoine Architectural, Urbain et Paysager (ZPPAUP)
- 111-111 Zone non artificialisée

- 111-112 Surface bâtie
- 111-113 Surface pavillonnaire
- 111-114 Emprise des emprises
- 111-115 Surface commerciale
- 111-116 Surface d'habitat individuel



Envoyé en préfecture le 24/03/2020  
Reçu en préfecture le 24/03/2020  
Affiché le  
ID : 041-244100798-20200302-041\_001C\_2020-DE









Plan Local d'Urbanisme Intercommunal










Communauté de communes du Grand Chambord

Pièce 4.4 Sections A3 1 / 3 000



Section | N° 114  
Commune : Neuzy

-  Zone d'habitat individuel
-  Zone d'habitat individuel collectif
-  Zone d'habitat individuel collectif
-  Zone d'habitat individuel collectif
-  Zone d'habitat individuel collectif
-  Zone d'habitat individuel collectif
-  Zone d'habitat individuel collectif
-  Zone d'habitat individuel collectif
-  Zone d'habitat individuel collectif
-  Zone d'habitat individuel collectif
-  Zone d'habitat individuel collectif
-  Zone d'habitat individuel collectif
-  Zone d'habitat individuel collectif
-  Zone d'habitat individuel collectif
-  Zone d'habitat individuel collectif
-  Zone d'habitat individuel collectif
-  Zone d'habitat individuel collectif
-  Zone d'habitat individuel collectif
-  Zone d'habitat individuel collectif
-  Zone d'habitat individuel collectif
-  Zone d'habitat individuel collectif

Qualité architecturale, urbaine et paysagère

-  Zone de protection des monuments historiques
-  Zone de protection des monuments historiques
-  Zone de protection des monuments historiques
-  Zone de protection des monuments historiques
-  Zone de protection des monuments historiques
-  Zone de protection des monuments historiques
-  Zone de protection des monuments historiques
-  Zone de protection des monuments historiques
-  Zone de protection des monuments historiques

Mixité fonctionnelle

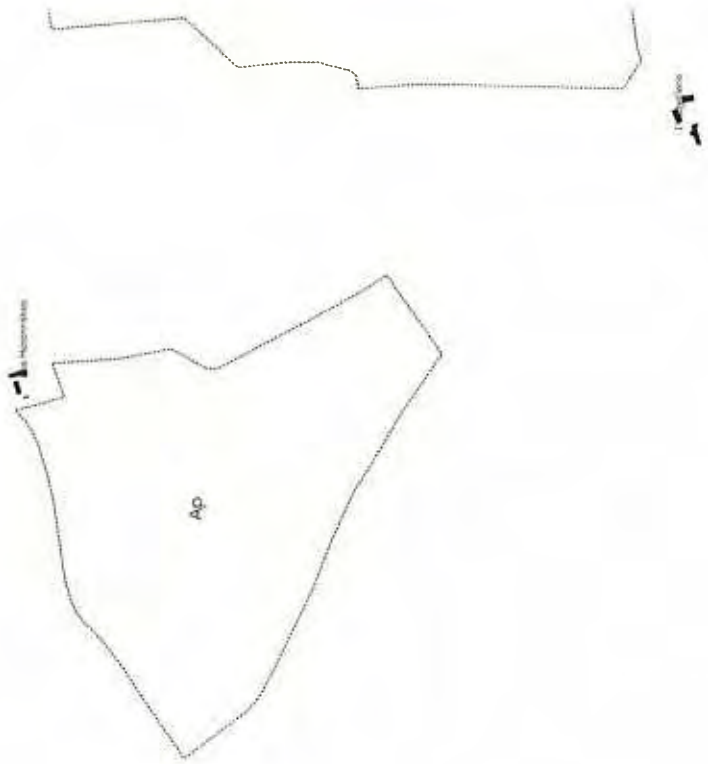
-  Zone de mixité fonctionnelle
-  Zone de mixité fonctionnelle
-  Zone de mixité fonctionnelle
-  Zone de mixité fonctionnelle
-  Zone de mixité fonctionnelle
-  Zone de mixité fonctionnelle
-  Zone de mixité fonctionnelle
-  Zone de mixité fonctionnelle

-  Zone de mixité fonctionnelle
-  Zone de mixité fonctionnelle
-  Zone de mixité fonctionnelle
-  Zone de mixité fonctionnelle
-  Zone de mixité fonctionnelle



N

N



Plan Local d'Urbanisme intercommunal











Communauté de communes du Grand Chambord

Pièce 4.4 Sections A3 1 / 3 000

Section : No 115  
Commune : Neuzy

-  Administration/Mairie
-  Ugg - Zone d'usage polyvalent
-  Ubi - Zone urbaine polycapotaire à usage de ville, des petites villes
-  Ub - Zones polycapotaire à usage de ville, des petites villes
-  Uge - Zones urbaines polyvalentes
-  Uai - Zones urbaines polyvalentes à caractère industriel et artisanal
-  Uai - Zones urbaines polyvalentes à caractère industriel et artisanal
-  Uai - Zones urbaines polyvalentes à caractère industriel et artisanal
-  Uai - Zones urbaines polyvalentes à caractère industriel et artisanal
-  Uai - Zones urbaines polyvalentes à caractère industriel et artisanal
-  Uai - Zones urbaines polyvalentes à caractère industriel et artisanal
-  Uai - Zones urbaines polyvalentes à caractère industriel et artisanal
-  Uai - Zones urbaines polyvalentes à caractère industriel et artisanal
-  Uai - Zones urbaines polyvalentes à caractère industriel et artisanal
-  Uai - Zones urbaines polyvalentes à caractère industriel et artisanal
-  Uai - Zones urbaines polyvalentes à caractère industriel et artisanal

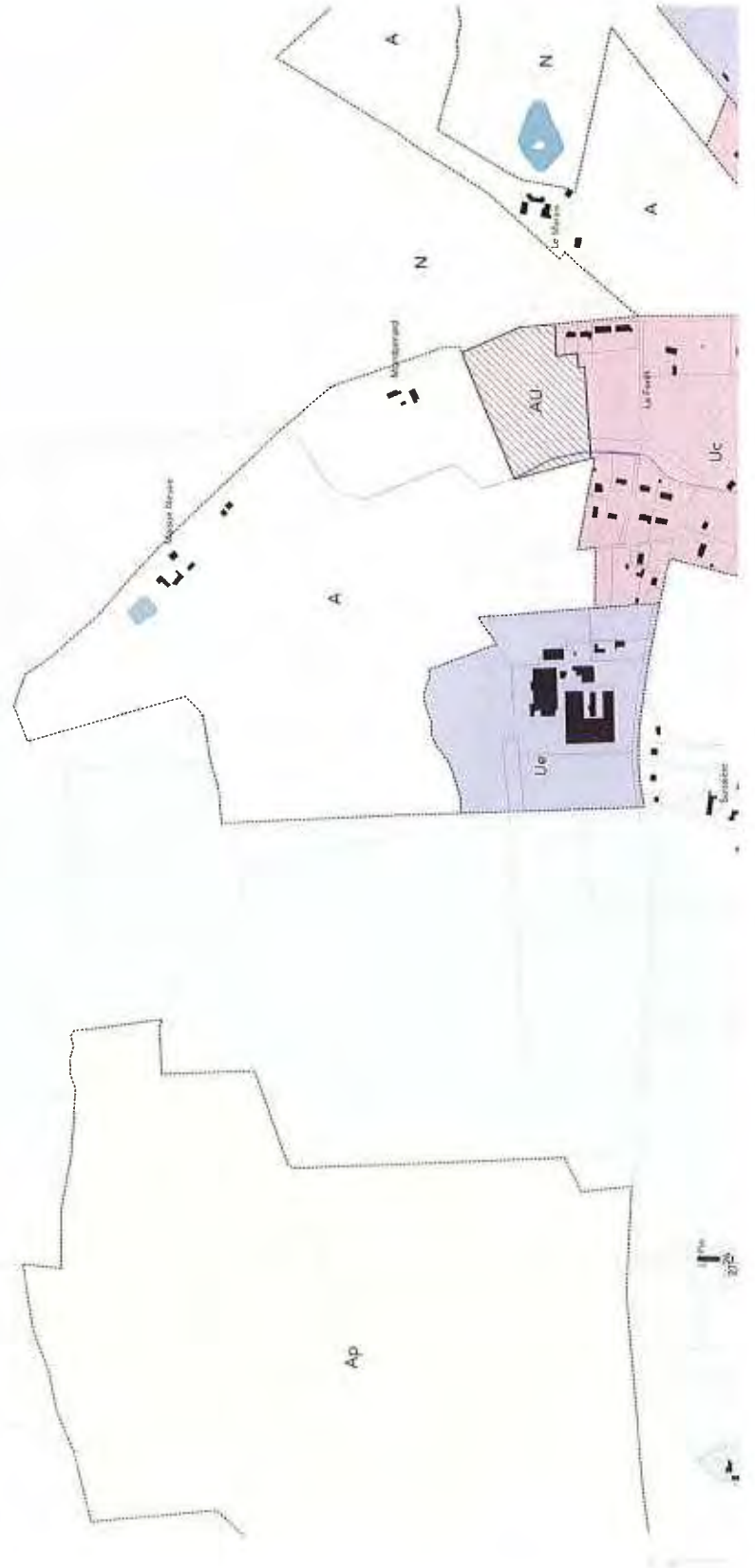
Qualité architecturale, urbaine et paysagère


-  Entrées de communes classées à l'annexe K.16.1 du Code de l'Urbanisme
-  Espace bois classé à l'article L.132.L.421.4 du Code de l'Urbanisme
-  Terrain classé à l'article L.151.2 du Code de l'Urbanisme
-  Zone réglementée à l'article L.112.2 du Code de l'Urbanisme
-  Surface à caractère agricole
-  Surface agricole protégée
-  Surface agricole protégée
-  Surface agricole protégée
-  Surface agricole protégée
-  Surface agricole protégée

Mixité fonctionnelle

-  Commune à prépondérance résidentielle
-  Commune à prépondérance commerciale
-  Commune à prépondérance industrielle
-  Commune à prépondérance mixte
-  Commune à prépondérance mixte
-  Commune à prépondérance mixte
-  Commune à prépondérance mixte
-  Commune à prépondérance mixte

-  Surface bâtie
-  Surface bâtie
-  Surface bâtie
-  Surface bâtie
-  Surface bâtie




 Réseau Intercommunal du Grand Chambord

Plan Local d'Urbanisme intercommunal





Communauté de communes du Grand Chambord

Pièce 4.4 Sections A3 1 / 3 000

Section : N°116  
 Commune : Newry





- Dénomination du zone**
-  U1a - Zone urbaine existante
  -  U1b - Zone urbaine existante à reconstruire ou à rénover
  -  U1c - Zone urbaine existante à reconstruire ou à rénover (zone de renouvellement urbain)
  -  U1d - Zone urbaine existante à reconstruire ou à rénover (zone de renouvellement urbain)
  -  U1e - Zone urbaine existante à reconstruire ou à rénover (zone de renouvellement urbain)
  -  U1f - Zone urbaine existante à reconstruire ou à rénover (zone de renouvellement urbain)
  -  U1g - Zone urbaine existante à reconstruire ou à rénover (zone de renouvellement urbain)
  -  U1h - Zone urbaine existante à reconstruire ou à rénover (zone de renouvellement urbain)
  -  U1i - Zone urbaine existante à reconstruire ou à rénover (zone de renouvellement urbain)
  -  U1j - Zone urbaine existante à reconstruire ou à rénover (zone de renouvellement urbain)
  -  U1k - Zone urbaine existante à reconstruire ou à rénover (zone de renouvellement urbain)
  -  U1l - Zone urbaine existante à reconstruire ou à rénover (zone de renouvellement urbain)
  -  U1m - Zone urbaine existante à reconstruire ou à rénover (zone de renouvellement urbain)
  -  U1n - Zone urbaine existante à reconstruire ou à rénover (zone de renouvellement urbain)
  -  U1o - Zone urbaine existante à reconstruire ou à rénover (zone de renouvellement urbain)
  -  U1p - Zone urbaine existante à reconstruire ou à rénover (zone de renouvellement urbain)
  -  U1q - Zone urbaine existante à reconstruire ou à rénover (zone de renouvellement urbain)
  -  U1r - Zone urbaine existante à reconstruire ou à rénover (zone de renouvellement urbain)
  -  U1s - Zone urbaine existante à reconstruire ou à rénover (zone de renouvellement urbain)
  -  U1t - Zone urbaine existante à reconstruire ou à rénover (zone de renouvellement urbain)
  -  U1u - Zone urbaine existante à reconstruire ou à rénover (zone de renouvellement urbain)
  -  U1v - Zone urbaine existante à reconstruire ou à rénover (zone de renouvellement urbain)
  -  U1w - Zone urbaine existante à reconstruire ou à rénover (zone de renouvellement urbain)
  -  U1x - Zone urbaine existante à reconstruire ou à rénover (zone de renouvellement urbain)
  -  U1y - Zone urbaine existante à reconstruire ou à rénover (zone de renouvellement urbain)
  -  U1z - Zone urbaine existante à reconstruire ou à rénover (zone de renouvellement urbain)

Qualité architecturale, urbaine et paysagère

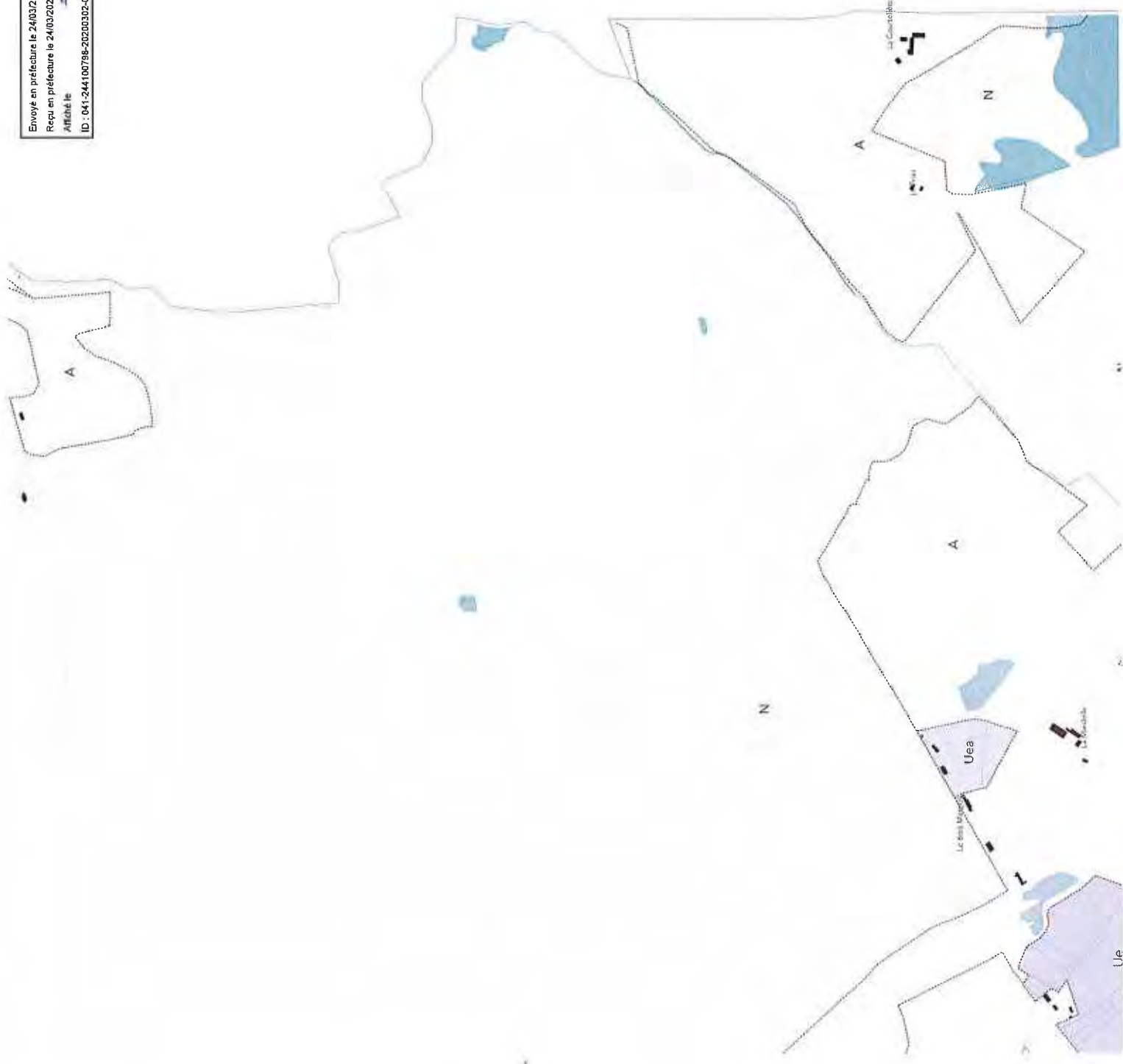
-  Éléments de patrimoine bâti, paysagère, 101 102 du Code de l'Urbanisme
-  Éléments de patrimoine bâti, paysagère, 101 102 du Code de l'Urbanisme
-  Éléments de patrimoine bâti, paysagère, 101 102 du Code de l'Urbanisme
-  Éléments de patrimoine bâti, paysagère, 101 102 du Code de l'Urbanisme

Mixité fonctionnelle

-  Densité moyenne (100 à 200 hab./ha)
-  Densité forte (plus de 200 hab./ha)

-  Densité moyenne (100 à 200 hab./ha)
-  Densité forte (plus de 200 hab./ha)
-  Densité moyenne (100 à 200 hab./ha)
-  Densité forte (plus de 200 hab./ha)

-  Services locaux
-  Services locaux
-  Services locaux
-  Services locaux



Plan Local d'Urbanisme intercommunal  
 Communauté de communes du Grand Chambord

Pièce 4.4 Sections A3 1 / 3 000








Section | No 117  
Commune : Mont-pèss-Chambord

-  Désignation de zone
-  Usp - Zone urbaine polynucléaire
-  Uo - Zone urbaine polynucléaire à caractère résidentiel, tertiaire, mixte
-  Ua - Zone urbaine polynucléaire à caractère résidentiel, tertiaire, mixte
-  Usp - Zone urbaine polynucléaire
-  Uo - Zone urbaine polynucléaire à caractère résidentiel, tertiaire, mixte
-  Ua - Zone urbaine polynucléaire à caractère résidentiel, tertiaire, mixte
-  Usp - Zone urbaine polynucléaire
-  Uo - Zone urbaine polynucléaire à caractère résidentiel, tertiaire, mixte
-  Ua - Zone urbaine polynucléaire à caractère résidentiel, tertiaire, mixte
-  Usp - Zone urbaine polynucléaire
-  Uo - Zone urbaine polynucléaire à caractère résidentiel, tertiaire, mixte
-  Ua - Zone urbaine polynucléaire à caractère résidentiel, tertiaire, mixte
-  Usp - Zone urbaine polynucléaire
-  Uo - Zone urbaine polynucléaire à caractère résidentiel, tertiaire, mixte
-  Ua - Zone urbaine polynucléaire à caractère résidentiel, tertiaire, mixte

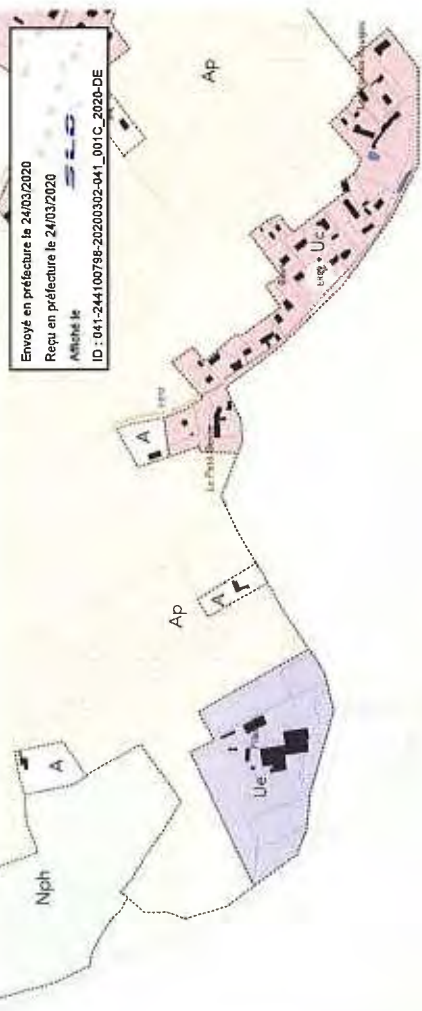
Qualité architecturale, urbaine et paysagère

-  Réserve architecturale (R.A.)
-  Réserve paysagère (R.P.)
-  Réserve naturelle (R.N.)
-  Réserve agricole (R.Ag.)
-  Réserve de biodiversité (R.B.)
-  Réserve de patrimoine (R.Pat.)
-  Réserve de patrimoine (R.Pat.)
-  Réserve de patrimoine (R.Pat.)

Mixité fonctionnelle

-  Zone mixte (Z.M.)
-  Zone mixte (Z.M.)
-  Zone mixte (Z.M.)
-  Zone mixte (Z.M.)
-  Zone mixte (Z.M.)
-  Zone mixte (Z.M.)
-  Zone mixte (Z.M.)

-  Surface bâtie
-  Surface bâtie
-  Espace de circulation
-  Surface bâtie
-  Surface bâtie



Envoyé en préfecture le 24/03/2020  
 Reçu en préfecture le 24/03/2020  
 Affiché le  
 ID : 041-2441-00796-20200302-041\_001C\_2020-DE



Plan Local d'Urbanisme intercommunal

Communaute de communes du Grand Chambord











Pièce 4.4 Sections A3 1 / 3 000

Section : No 119

Commune : Mont-près-Chambord

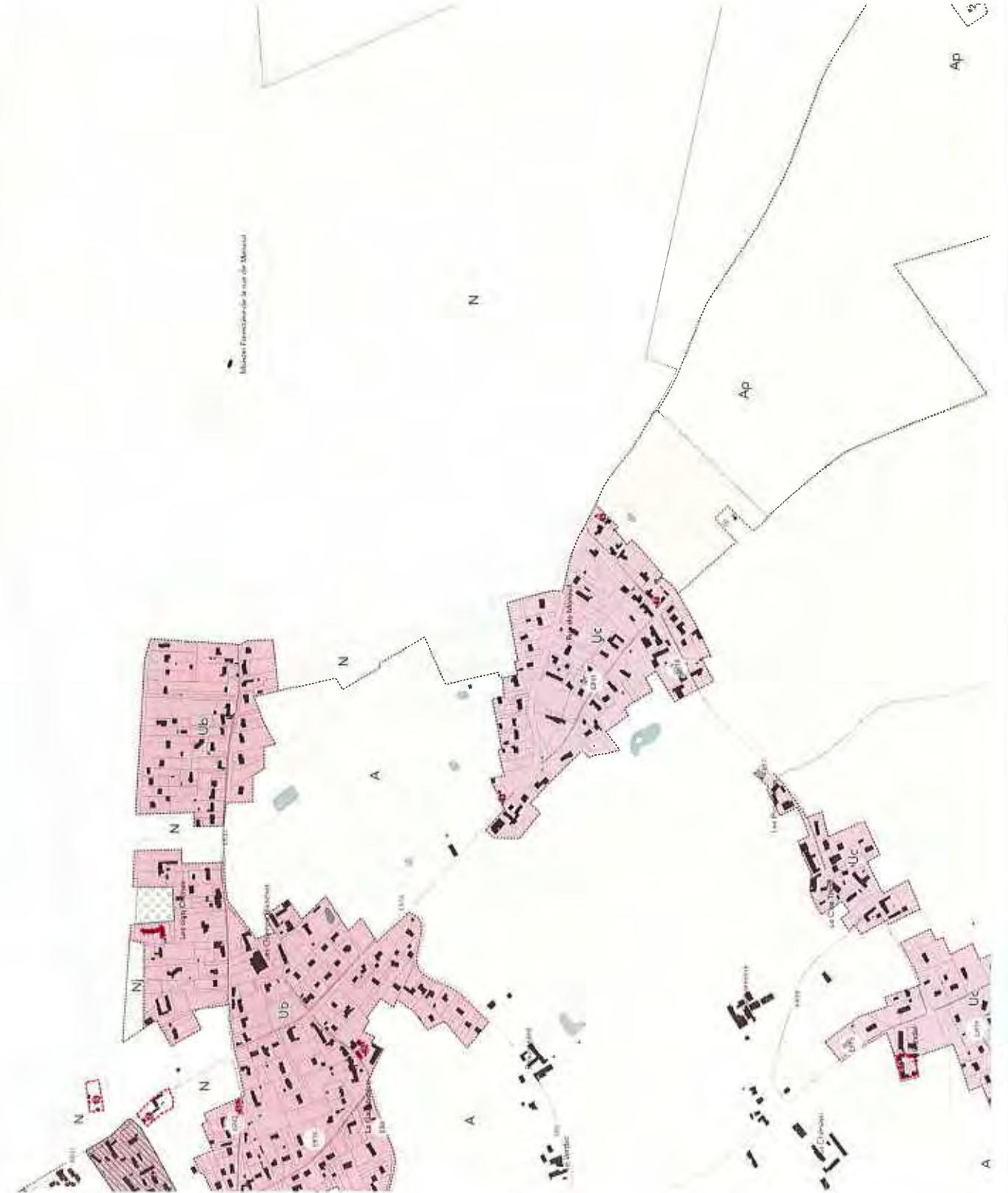
-  Delineation du zone
-  Zone d'urbanisme performant de
-  Zone d'urbanisme performant des zones de zones paysannes
-  Zone d'urbanisme performant des zones de zones paysannes
-  Zone d'urbanisme performant des zones de zones paysannes
-  Zone d'urbanisme performant des zones de zones paysannes
-  Zone d'urbanisme performant des zones de zones paysannes
-  Zone d'urbanisme performant des zones de zones paysannes
-  Zone d'urbanisme performant des zones de zones paysannes
-  Zone d'urbanisme performant des zones de zones paysannes
-  Zone d'urbanisme performant des zones de zones paysannes
-  Zone d'urbanisme performant des zones de zones paysannes
-  Zone d'urbanisme performant des zones de zones paysannes
-  Zone d'urbanisme performant des zones de zones paysannes
-  Zone d'urbanisme performant des zones de zones paysannes
-  Zone d'urbanisme performant des zones de zones paysannes
-  Zone d'urbanisme performant des zones de zones paysannes
-  Zone d'urbanisme performant des zones de zones paysannes
-  Zone d'urbanisme performant des zones de zones paysannes
-  Zone d'urbanisme performant des zones de zones paysannes
-  Zone d'urbanisme performant des zones de zones paysannes
-  Zone d'urbanisme performant des zones de zones paysannes
-  Zone d'urbanisme performant des zones de zones paysannes

Qualité architecturale, urbaine et paysagère

-  Point de vue architectural, urbain et paysagère
-  Point de vue architectural, urbain et paysagère
-  Point de vue architectural, urbain et paysagère
-  Point de vue architectural, urbain et paysagère
-  Point de vue architectural, urbain et paysagère
-  Point de vue architectural, urbain et paysagère
-  Point de vue architectural, urbain et paysagère
-  Point de vue architectural, urbain et paysagère
-  Point de vue architectural, urbain et paysagère
-  Point de vue architectural, urbain et paysagère

Mixité fonctionnelle

-  Commune à prévalence R, U, I, A, C, D, E, F, G, H, I, J, K, L, M, N, O, P, Q, R, S, T, U, V, W, X, Y, Z
-  Commune à prévalence R, U, I, A, C, D, E, F, G, H, I, J, K, L, M, N, O, P, Q, R, S, T, U, V, W, X, Y, Z
-  Commune à prévalence R, U, I, A, C, D, E, F, G, H, I, J, K, L, M, N, O, P, Q, R, S, T, U, V, W, X, Y, Z
-  Commune à prévalence R, U, I, A, C, D, E, F, G, H, I, J, K, L, M, N, O, P, Q, R, S, T, U, V, W, X, Y, Z
-  Commune à prévalence R, U, I, A, C, D, E, F, G, H, I, J, K, L, M, N, O, P, Q, R, S, T, U, V, W, X, Y, Z
-  Commune à prévalence R, U, I, A, C, D, E, F, G, H, I, J, K, L, M, N, O, P, Q, R, S, T, U, V, W, X, Y, Z
-  Commune à prévalence R, U, I, A, C, D, E, F, G, H, I, J, K, L, M, N, O, P, Q, R, S, T, U, V, W, X, Y, Z
-  Commune à prévalence R, U, I, A, C, D, E, F, G, H, I, J, K, L, M, N, O, P, Q, R, S, T, U, V, W, X, Y, Z
-  Commune à prévalence R, U, I, A, C, D, E, F, G, H, I, J, K, L, M, N, O, P, Q, R, S, T, U, V, W, X, Y, Z
-  Commune à prévalence R, U, I, A, C, D, E, F, G, H, I, J, K, L, M, N, O, P, Q, R, S, T, U, V, W, X, Y, Z
-  Commune à prévalence R, U, I, A, C, D, E, F, G, H, I, J, K, L, M, N, O, P, Q, R, S, T, U, V, W, X, Y, Z
-  Commune à prévalence R, U, I, A, C, D, E, F, G, H, I, J, K, L, M, N, O, P, Q, R, S, T, U, V, W, X, Y, Z
-  Commune à prévalence R, U, I, A, C, D, E, F, G, H, I, J, K, L, M, N, O, P, Q, R, S, T, U, V, W, X, Y, Z
-  Commune à prévalence R, U, I, A, C, D, E, F, G, H, I, J, K, L, M, N, O, P, Q, R, S, T, U, V, W, X, Y, Z
-  Commune à prévalence R, U, I, A, C, D, E, F, G, H, I, J, K, L, M, N, O, P, Q, R, S, T, U, V, W, X, Y, Z
-  Commune à prévalence R, U, I, A, C, D, E, F, G, H, I, J, K, L, M, N, O, P, Q, R, S, T, U, V, W, X, Y, Z
-  Commune à prévalence R, U, I, A, C, D, E, F, G, H, I, J, K, L, M, N, O, P, Q, R, S, T, U, V, W, X, Y, Z



### Plan Local d'Urbanisme intercommunal

### Communauté de communes du Grand Chambord

### Pièce 4.4 Sections A3 1 / 3 000

Section : No 120  
Commune : Mont-près-Chambord - Tour-en-Sologne

- Délimitation de zones**
- Ud - Zone d'urbanisme d'habitat individuel
  - Ua - Zone d'urbanisme d'habitat individuel et de zones d'activités
  - Uc - Zones d'urbanisme d'habitat individuel et de zones d'activités
  - Ue - Zones d'urbanisme d'habitat individuel et de zones d'activités
  - Uf - Zones d'urbanisme d'habitat individuel et de zones d'activités
  - Ug - Zones d'urbanisme d'habitat individuel et de zones d'activités
  - Uh - Zones d'urbanisme d'habitat individuel et de zones d'activités
  - Ui - Zones d'urbanisme d'habitat individuel et de zones d'activités
  - Uj - Zones d'urbanisme d'habitat individuel et de zones d'activités
  - Uk - Zones d'urbanisme d'habitat individuel et de zones d'activités
  - Ul - Zones d'urbanisme d'habitat individuel et de zones d'activités
  - Um - Zones d'urbanisme d'habitat individuel et de zones d'activités
  - Un - Zones d'urbanisme d'habitat individuel et de zones d'activités
  - Uo - Zones d'urbanisme d'habitat individuel et de zones d'activités
  - Up - Zones d'urbanisme d'habitat individuel et de zones d'activités
  - Uq - Zones d'urbanisme d'habitat individuel et de zones d'activités
  - Ur - Zones d'urbanisme d'habitat individuel et de zones d'activités
  - Us - Zones d'urbanisme d'habitat individuel et de zones d'activités
  - Ut - Zones d'urbanisme d'habitat individuel et de zones d'activités
  - Uv - Zones d'urbanisme d'habitat individuel et de zones d'activités
  - Uw - Zones d'urbanisme d'habitat individuel et de zones d'activités
  - Ux - Zones d'urbanisme d'habitat individuel et de zones d'activités
  - Uy - Zones d'urbanisme d'habitat individuel et de zones d'activités
  - Uz - Zones d'urbanisme d'habitat individuel et de zones d'activités

### Qualité architecturale, urbaine et paysagère

- Ud - Zone d'urbanisme d'habitat individuel
- Ua - Zone d'urbanisme d'habitat individuel et de zones d'activités
- Uc - Zones d'urbanisme d'habitat individuel et de zones d'activités
- Ue - Zones d'urbanisme d'habitat individuel et de zones d'activités
- Uf - Zones d'urbanisme d'habitat individuel et de zones d'activités
- Ug - Zones d'urbanisme d'habitat individuel et de zones d'activités
- Uh - Zones d'urbanisme d'habitat individuel et de zones d'activités
- Ui - Zones d'urbanisme d'habitat individuel et de zones d'activités
- Uj - Zones d'urbanisme d'habitat individuel et de zones d'activités
- Uk - Zones d'urbanisme d'habitat individuel et de zones d'activités
- Ul - Zones d'urbanisme d'habitat individuel et de zones d'activités
- Um - Zones d'urbanisme d'habitat individuel et de zones d'activités
- Un - Zones d'urbanisme d'habitat individuel et de zones d'activités
- Uo - Zones d'urbanisme d'habitat individuel et de zones d'activités
- Up - Zones d'urbanisme d'habitat individuel et de zones d'activités
- Uq - Zones d'urbanisme d'habitat individuel et de zones d'activités
- Ur - Zones d'urbanisme d'habitat individuel et de zones d'activités
- Us - Zones d'urbanisme d'habitat individuel et de zones d'activités
- Ut - Zones d'urbanisme d'habitat individuel et de zones d'activités
- Uv - Zones d'urbanisme d'habitat individuel et de zones d'activités
- Uw - Zones d'urbanisme d'habitat individuel et de zones d'activités
- Ux - Zones d'urbanisme d'habitat individuel et de zones d'activités
- Uy - Zones d'urbanisme d'habitat individuel et de zones d'activités
- Uz - Zones d'urbanisme d'habitat individuel et de zones d'activités

### Mixité fonctionnelle

- Ud - Zone d'urbanisme d'habitat individuel
- Ua - Zone d'urbanisme d'habitat individuel et de zones d'activités
- Uc - Zones d'urbanisme d'habitat individuel et de zones d'activités
- Ue - Zones d'urbanisme d'habitat individuel et de zones d'activités
- Uf - Zones d'urbanisme d'habitat individuel et de zones d'activités
- Ug - Zones d'urbanisme d'habitat individuel et de zones d'activités
- Uh - Zones d'urbanisme d'habitat individuel et de zones d'activités
- Ui - Zones d'urbanisme d'habitat individuel et de zones d'activités
- Uj - Zones d'urbanisme d'habitat individuel et de zones d'activités
- Uk - Zones d'urbanisme d'habitat individuel et de zones d'activités
- Ul - Zones d'urbanisme d'habitat individuel et de zones d'activités
- Um - Zones d'urbanisme d'habitat individuel et de zones d'activités
- Un - Zones d'urbanisme d'habitat individuel et de zones d'activités
- Uo - Zones d'urbanisme d'habitat individuel et de zones d'activités
- Up - Zones d'urbanisme d'habitat individuel et de zones d'activités
- Uq - Zones d'urbanisme d'habitat individuel et de zones d'activités
- Ur - Zones d'urbanisme d'habitat individuel et de zones d'activités
- Us - Zones d'urbanisme d'habitat individuel et de zones d'activités
- Ut - Zones d'urbanisme d'habitat individuel et de zones d'activités
- Uv - Zones d'urbanisme d'habitat individuel et de zones d'activités
- Uw - Zones d'urbanisme d'habitat individuel et de zones d'activités
- Ux - Zones d'urbanisme d'habitat individuel et de zones d'activités
- Uy - Zones d'urbanisme d'habitat individuel et de zones d'activités
- Uz - Zones d'urbanisme d'habitat individuel et de zones d'activités

Envoyé en préfecture le 24/03/2020  
Reçu en préfecture le 24/03/2020  
Affiché le  
ID : 041-244100798-20200302-041\_001C\_2020-DE

N

Ap

La Bourlaye

Le Petit Village

Le Petit Village

0 100 200



Plan Local d'Urbanisme intercommunal

Communauté de communes du Grand Chambord

Pièce 4.4 Sections A3 1 / 3 000

Section : No 121  
Commune : Tour-en-Sologne - Beauceux

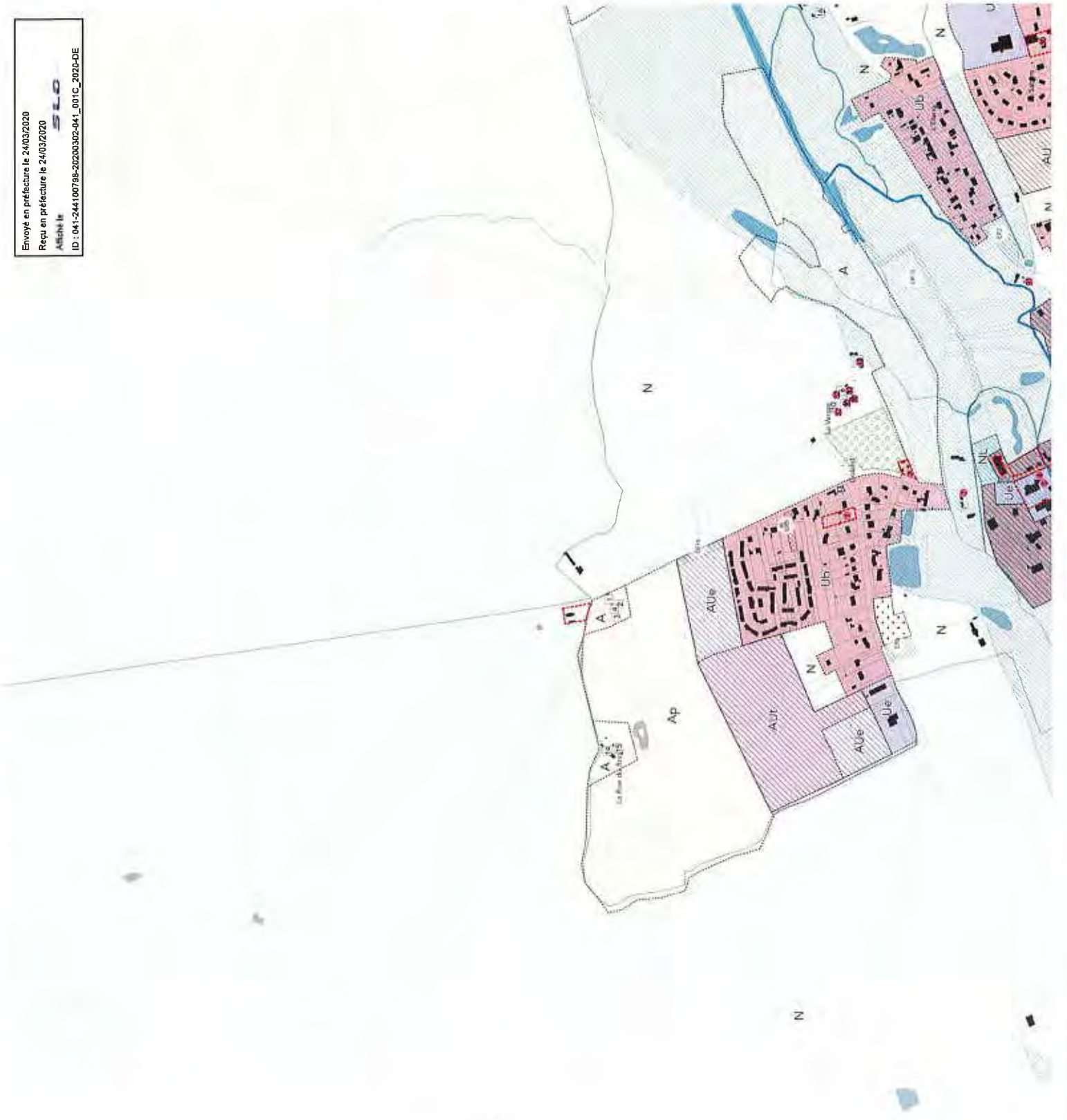
-  Urbanisation de plein
-  UH - Zone urbaine existentielle
-  UH - Zone d'habitat individuel à caractère résidentiel
-  UH - Zone d'habitat individuel à caractère résidentiel
-  UH - Zone d'habitat individuel à caractère résidentiel
-  UH - Zone d'habitat individuel à caractère résidentiel
-  UH - Zone d'habitat individuel à caractère résidentiel
-  UH - Zone d'habitat individuel à caractère résidentiel
-  UH - Zone d'habitat individuel à caractère résidentiel
-  UH - Zone d'habitat individuel à caractère résidentiel
-  UH - Zone d'habitat individuel à caractère résidentiel
-  UH - Zone d'habitat individuel à caractère résidentiel
-  UH - Zone d'habitat individuel à caractère résidentiel
-  UH - Zone d'habitat individuel à caractère résidentiel
-  UH - Zone d'habitat individuel à caractère résidentiel
-  UH - Zone d'habitat individuel à caractère résidentiel

Qualité architecturale, urbaine et paysagère

-  Espace bois classé (L. 112, L. 121, L. 14 ou Code de l'Urbanisme)
-  Tronçonnage des arbres (L. 112, L. 121, L. 14 ou Code de l'Urbanisme)
-  Zone non artificialisée

Mixité fonctionnelle

-  Zone non artificialisée
-  Zone non artificialisée
-  Zone non artificialisée
-  Zone non artificialisée
-  Zone non artificialisée
-  Zone non artificialisée
-  Zone non artificialisée
-  Zone non artificialisée
-  Zone non artificialisée
-  Zone non artificialisée











Plan Local d'Urbanisme intercommunal

Communauté de communes du Grand Chambord

Pièce 4.4 Sections A3 1 / 3 000

Section : No 125

Commune : Neuzy

- |  |  |
|--|--|
|  | Zone de protection des rives, des plans d'eau et des zones humides |
|  | Zone de protection des rives, des plans d'eau et des zones humides |
|  | Zone de protection des rives, des plans d'eau et des zones humides |
|  | Zone de protection des rives, des plans d'eau et des zones humides |
|  | Zone de protection des rives, des plans d'eau et des zones humides |
|  | Zone de protection des rives, des plans d'eau et des zones humides |
|  | Zone de protection des rives, des plans d'eau et des zones humides |
|  | Zone de protection des rives, des plans d'eau et des zones humides |
|  | Zone de protection des rives, des plans d'eau et des zones humides |










- Qualité architecturale, urbaine et paysagère**
- Miroir de l'habitat local et rural - R 131 (Plan d'Urbanisme Intercommunal)  
 Espace bois classé R 132, R 421 et R 423 du Code de l'Urbanisme  
 Zone jardin R 151 (2e partie) du Code de l'Urbanisme  
 Parcours paysagers P 122, 226, 230, 231 et 232  
 Sites et paysages remarquables
- Miscé fonctionnelle**
- Opérations à caractère mixte (habitat et commerces)  
 Opérations à caractère mixte (habitat et services)
- Autres zones**
- Zone de protection des rives, des plans d'eau et des zones humides










	01 - Zones urbanisées
	U1a - Zone urbaine existante
	U1b - Zone urbaine existante des zones à développer ultérieurement
	U2 - Zones urbaines existantes des zones à développer ultérieurement
	U3 - Zones urbaines existantes des zones à développer ultérieurement
	U4 - Zones urbaines existantes des zones à développer ultérieurement
	U5 - Zones urbaines existantes des zones à développer ultérieurement
	U6 - Zones urbaines existantes des zones à développer ultérieurement
	U7 - Zones urbaines existantes des zones à développer ultérieurement
	U8 - Zones urbaines existantes des zones à développer ultérieurement
	U9 - Zones urbaines existantes des zones à développer ultérieurement
	U10 - Zones urbaines existantes des zones à développer ultérieurement
	U11 - Zones urbaines existantes des zones à développer ultérieurement
	U12 - Zones urbaines existantes des zones à développer ultérieurement
	U13 - Zones urbaines existantes des zones à développer ultérieurement
	U14 - Zones urbaines existantes des zones à développer ultérieurement
	U15 - Zones urbaines existantes des zones à développer ultérieurement
	U16 - Zones urbaines existantes des zones à développer ultérieurement
	U17 - Zones urbaines existantes des zones à développer ultérieurement
	U18 - Zones urbaines existantes des zones à développer ultérieurement
	U19 - Zones urbaines existantes des zones à développer ultérieurement
	U20 - Zones urbaines existantes des zones à développer ultérieurement





Qualité architecturale, urbaine et paysagère

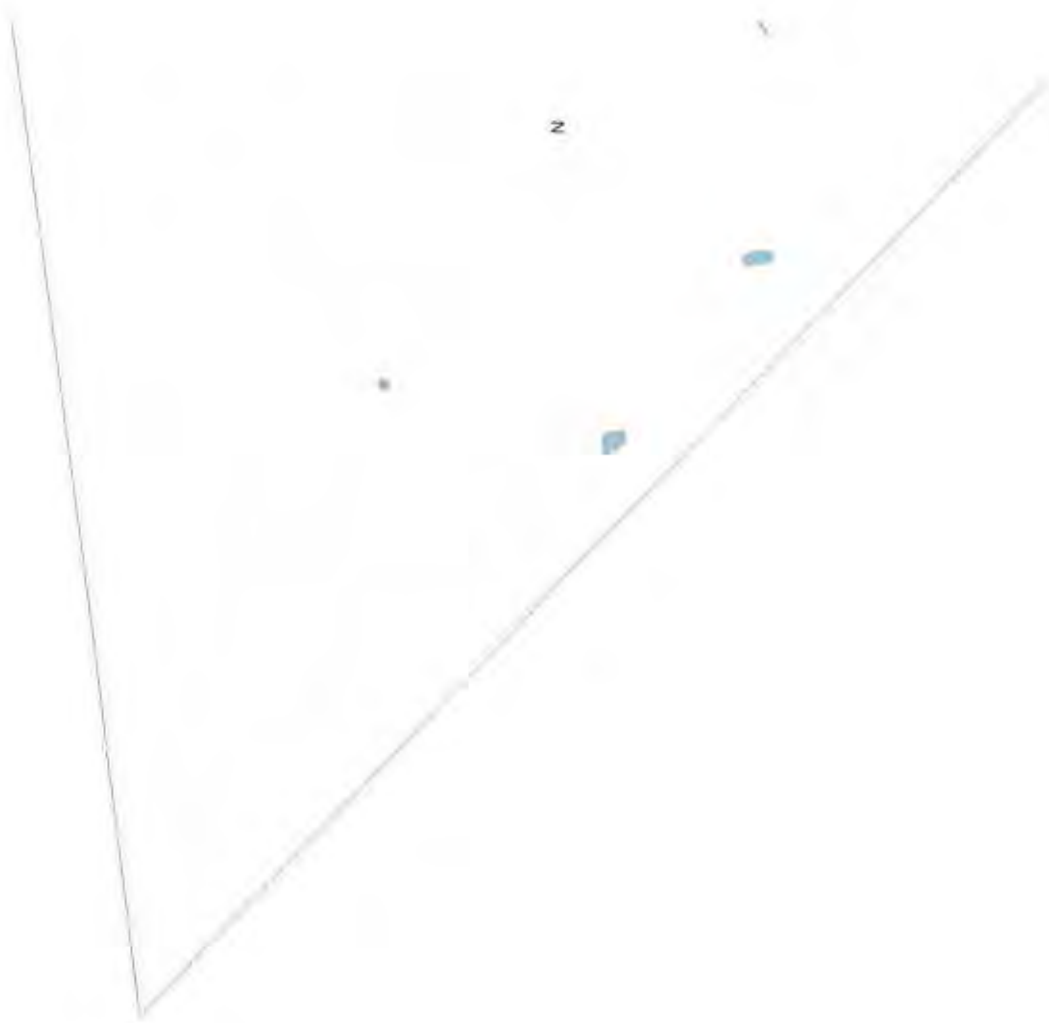
	02 - Zones à protéger (ZAP) (art. L. 151-1 du Code de l'Urbanisme)
	03 - Zones à protéger (ZAP) (art. L. 151-1 du Code de l'Urbanisme)
	04 - Zones à protéger (ZAP) (art. L. 151-1 du Code de l'Urbanisme)
	05 - Zones à protéger (ZAP) (art. L. 151-1 du Code de l'Urbanisme)
	06 - Zones à protéger (ZAP) (art. L. 151-1 du Code de l'Urbanisme)
	07 - Zones à protéger (ZAP) (art. L. 151-1 du Code de l'Urbanisme)
	08 - Zones à protéger (ZAP) (art. L. 151-1 du Code de l'Urbanisme)
	09 - Zones à protéger (ZAP) (art. L. 151-1 du Code de l'Urbanisme)
	10 - Zones à protéger (ZAP) (art. L. 151-1 du Code de l'Urbanisme)

Modalités d'implantation

	01 - Zones à protéger (ZAP) (art. L. 151-1 du Code de l'Urbanisme)
	02 - Zones à protéger (ZAP) (art. L. 151-1 du Code de l'Urbanisme)
	03 - Zones à protéger (ZAP) (art. L. 151-1 du Code de l'Urbanisme)
	04 - Zones à protéger (ZAP) (art. L. 151-1 du Code de l'Urbanisme)
	05 - Zones à protéger (ZAP) (art. L. 151-1 du Code de l'Urbanisme)

Surfaces bâties

	01 - Zones à protéger (ZAP) (art. L. 151-1 du Code de l'Urbanisme)
	02 - Zones à protéger (ZAP) (art. L. 151-1 du Code de l'Urbanisme)
	03 - Zones à protéger (ZAP) (art. L. 151-1 du Code de l'Urbanisme)
	04 - Zones à protéger (ZAP) (art. L. 151-1 du Code de l'Urbanisme)



Plan Local d'Urbanisme intercommunal

Communauté de communes du Grand Chambord

Pièce 4.4 Sections A3 1 / 3 000









Section : No 127  
Commune : Mont-près-Chambord

-  Zone d'habitat individuel
-  Zone d'habitat individuel collectif
-  Zone d'habitat individuel collectif
-  Zone d'habitat individuel collectif
-  Zone d'habitat individuel collectif
-  Zone d'habitat individuel collectif
-  Zone d'habitat individuel collectif
-  Zone d'habitat individuel collectif
-  Zone d'habitat individuel collectif
-  Zone d'habitat individuel collectif
-  Zone d'habitat individuel collectif
-  Zone d'habitat individuel collectif
-  Zone d'habitat individuel collectif
-  Zone d'habitat individuel collectif
-  Zone d'habitat individuel collectif
-  Zone d'habitat individuel collectif
-  Zone d'habitat individuel collectif
-  Zone d'habitat individuel collectif
-  Zone d'habitat individuel collectif
-  Zone d'habitat individuel collectif
-  Zone d'habitat individuel collectif









Qualité architecturale, urbaine et paysagère

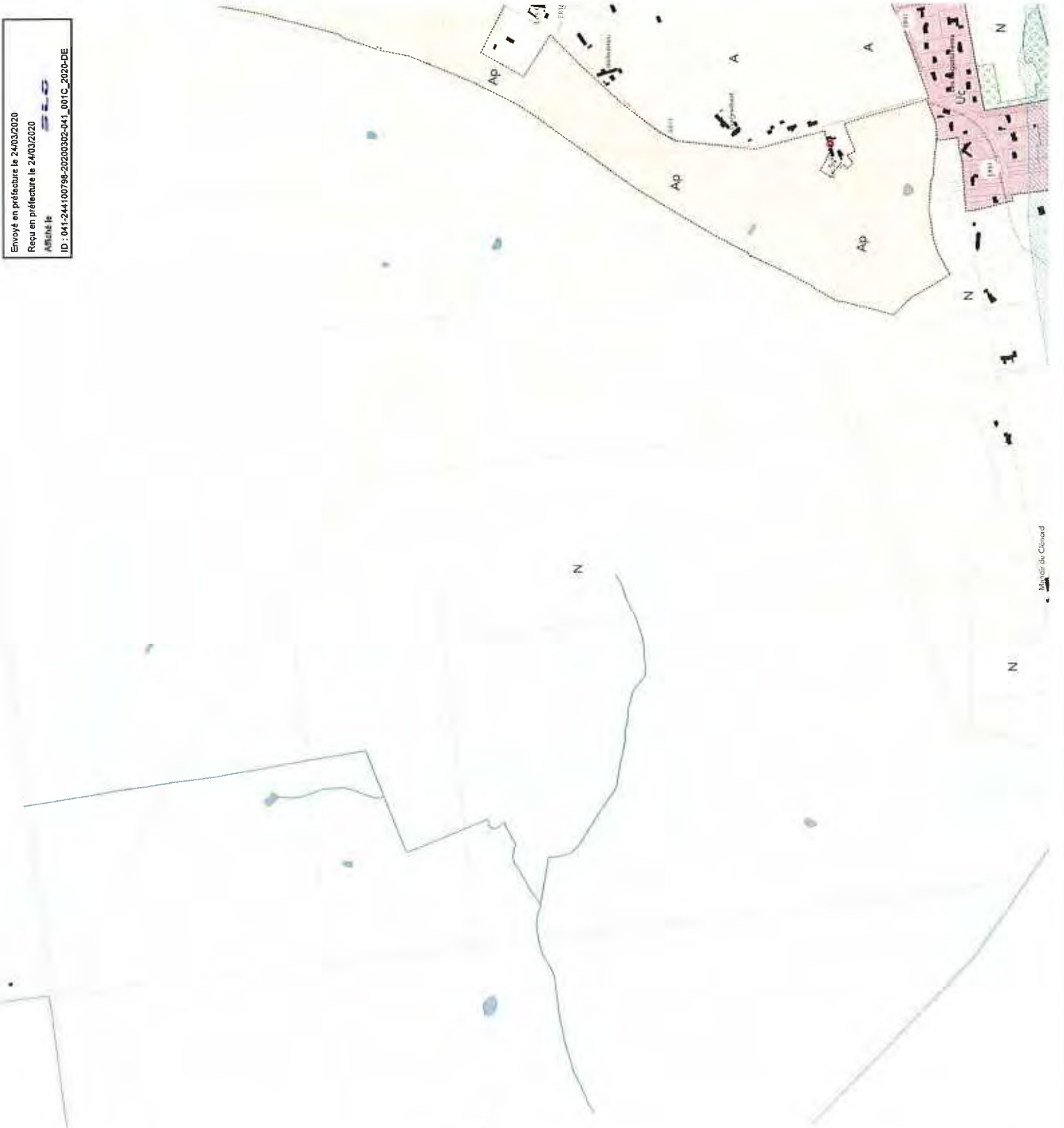
-  Espace bois classé (L. 112, L. 4214 du Code de l'Urbanisme)
-  Espace bois classé (L. 112, L. 4214 du Code de l'Urbanisme)
-  Espace bois classé (L. 112, L. 4214 du Code de l'Urbanisme)
-  Espace bois classé (L. 112, L. 4214 du Code de l'Urbanisme)
-  Espace bois classé (L. 112, L. 4214 du Code de l'Urbanisme)
-  Espace bois classé (L. 112, L. 4214 du Code de l'Urbanisme)
-  Espace bois classé (L. 112, L. 4214 du Code de l'Urbanisme)
-  Espace bois classé (L. 112, L. 4214 du Code de l'Urbanisme)
-  Espace bois classé (L. 112, L. 4214 du Code de l'Urbanisme)

Mixité Fonctionnelle

-  Mélange mixité moyenne (L. 112 et L. 4214 du Code de l'Urbanisme)
-  Mélange mixité moyenne (L. 112 et L. 4214 du Code de l'Urbanisme)
-  Mélange mixité moyenne (L. 112 et L. 4214 du Code de l'Urbanisme)
-  Mélange mixité moyenne (L. 112 et L. 4214 du Code de l'Urbanisme)
-  Mélange mixité moyenne (L. 112 et L. 4214 du Code de l'Urbanisme)
-  Mélange mixité moyenne (L. 112 et L. 4214 du Code de l'Urbanisme)
-  Mélange mixité moyenne (L. 112 et L. 4214 du Code de l'Urbanisme)
-  Mélange mixité moyenne (L. 112 et L. 4214 du Code de l'Urbanisme)

Qualité paysagère

-  Qualité paysagère
-  Qualité paysagère
-  Qualité paysagère
-  Qualité paysagère
-  Qualité paysagère
-  Qualité paysagère
-  Qualité paysagère
-  Qualité paysagère












Mairie de Cléroux
















-  Surface d'eau libre
-  Eau - Zone à statut d'urbanisme
-  Eau - Zone à statut d'urbanisme
-  Eau - Zone à statut d'urbanisme
-  Eau - Zone à statut d'urbanisme
-  Eau - Zone à statut d'urbanisme
-  Eau - Zone à statut d'urbanisme
-  Eau - Zone à statut d'urbanisme
-  Eau - Zone à statut d'urbanisme
-  Eau - Zone à statut d'urbanisme
-  Eau - Zone à statut d'urbanisme
-  Eau - Zone à statut d'urbanisme
-  Eau - Zone à statut d'urbanisme
-  Eau - Zone à statut d'urbanisme
-  Eau - Zone à statut d'urbanisme
-  Eau - Zone à statut d'urbanisme
-  Eau - Zone à statut d'urbanisme
-  Eau - Zone à statut d'urbanisme
-  Eau - Zone à statut d'urbanisme
-  Eau - Zone à statut d'urbanisme
-  Eau - Zone à statut d'urbanisme

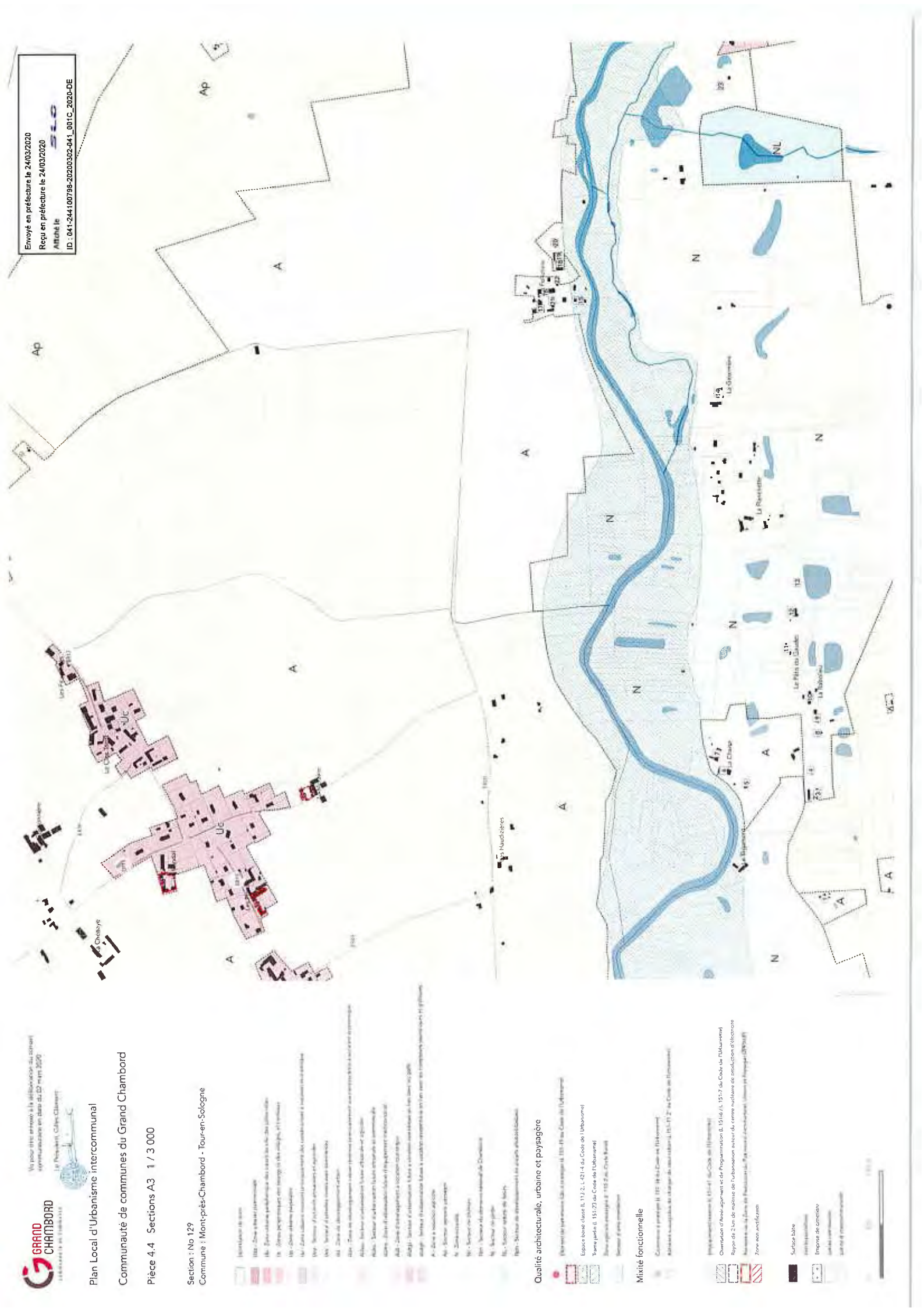
Qualité architecturale, urbaine et paysagère

-  Espace bois classé (L. 11.2.1.421.4 du Code de l'Urbanisme)
-  Espace bois classé (L. 11.2.1.421.4 du Code de l'Urbanisme)
-  Espace bois classé (L. 11.2.1.421.4 du Code de l'Urbanisme)
-  Espace bois classé (L. 11.2.1.421.4 du Code de l'Urbanisme)
-  Espace bois classé (L. 11.2.1.421.4 du Code de l'Urbanisme)
-  Espace bois classé (L. 11.2.1.421.4 du Code de l'Urbanisme)
-  Espace bois classé (L. 11.2.1.421.4 du Code de l'Urbanisme)
-  Espace bois classé (L. 11.2.1.421.4 du Code de l'Urbanisme)
-  Espace bois classé (L. 11.2.1.421.4 du Code de l'Urbanisme)

Mixité fonctionnelle

-  Commune et paysan (L. 115.14 du Code de l'Urbanisme)
-  Commune et paysan (L. 115.14 du Code de l'Urbanisme)
-  Commune et paysan (L. 115.14 du Code de l'Urbanisme)
-  Commune et paysan (L. 115.14 du Code de l'Urbanisme)
-  Commune et paysan (L. 115.14 du Code de l'Urbanisme)
-  Commune et paysan (L. 115.14 du Code de l'Urbanisme)
-  Commune et paysan (L. 115.14 du Code de l'Urbanisme)
-  Commune et paysan (L. 115.14 du Code de l'Urbanisme)
-  Commune et paysan (L. 115.14 du Code de l'Urbanisme)
-  Commune et paysan (L. 115.14 du Code de l'Urbanisme)
-  Commune et paysan (L. 115.14 du Code de l'Urbanisme)

Envoyé en préfecture le 24/03/2020  
Reçu en préfecture le 24/03/2020  
Affiché le  
ID : 041-2441-00796-20200302-041\_001C\_2020-DE





- Zone non affectée
- U1a - Zone d'habitat pavillonnaire
- U2 - Zone d'habitat individuel en zone d'habitat individuel
- U3 - Zone d'habitat individuel en zone d'habitat individuel
- U4 - Zone d'habitat individuel en zone d'habitat individuel
- U5 - Zone d'habitat individuel en zone d'habitat individuel
- U6 - Zone d'habitat individuel en zone d'habitat individuel
- U7 - Zone d'habitat individuel en zone d'habitat individuel
- U8 - Zone d'habitat individuel en zone d'habitat individuel
- U9 - Zone d'habitat individuel en zone d'habitat individuel
- U10 - Zone d'habitat individuel en zone d'habitat individuel
- U11 - Zone d'habitat individuel en zone d'habitat individuel
- U12 - Zone d'habitat individuel en zone d'habitat individuel
- U13 - Zone d'habitat individuel en zone d'habitat individuel
- U14 - Zone d'habitat individuel en zone d'habitat individuel
- U15 - Zone d'habitat individuel en zone d'habitat individuel
- U16 - Zone d'habitat individuel en zone d'habitat individuel
- U17 - Zone d'habitat individuel en zone d'habitat individuel
- U18 - Zone d'habitat individuel en zone d'habitat individuel
- U19 - Zone d'habitat individuel en zone d'habitat individuel
- U20 - Zone d'habitat individuel en zone d'habitat individuel
- U21 - Zone d'habitat individuel en zone d'habitat individuel
- U22 - Zone d'habitat individuel en zone d'habitat individuel
- U23 - Zone d'habitat individuel en zone d'habitat individuel
- U24 - Zone d'habitat individuel en zone d'habitat individuel
- U25 - Zone d'habitat individuel en zone d'habitat individuel
- U26 - Zone d'habitat individuel en zone d'habitat individuel
- U27 - Zone d'habitat individuel en zone d'habitat individuel
- U28 - Zone d'habitat individuel en zone d'habitat individuel
- U29 - Zone d'habitat individuel en zone d'habitat individuel
- U30 - Zone d'habitat individuel en zone d'habitat individuel
- U31 - Zone d'habitat individuel en zone d'habitat individuel
- U32 - Zone d'habitat individuel en zone d'habitat individuel
- U33 - Zone d'habitat individuel en zone d'habitat individuel
- U34 - Zone d'habitat individuel en zone d'habitat individuel
- U35 - Zone d'habitat individuel en zone d'habitat individuel
- U36 - Zone d'habitat individuel en zone d'habitat individuel
- U37 - Zone d'habitat individuel en zone d'habitat individuel
- U38 - Zone d'habitat individuel en zone d'habitat individuel
- U39 - Zone d'habitat individuel en zone d'habitat individuel
- U40 - Zone d'habitat individuel en zone d'habitat individuel
- U41 - Zone d'habitat individuel en zone d'habitat individuel
- U42 - Zone d'habitat individuel en zone d'habitat individuel
- U43 - Zone d'habitat individuel en zone d'habitat individuel
- U44 - Zone d'habitat individuel en zone d'habitat individuel
- U45 - Zone d'habitat individuel en zone d'habitat individuel
- U46 - Zone d'habitat individuel en zone d'habitat individuel
- U47 - Zone d'habitat individuel en zone d'habitat individuel
- U48 - Zone d'habitat individuel en zone d'habitat individuel
- U49 - Zone d'habitat individuel en zone d'habitat individuel
- U50 - Zone d'habitat individuel en zone d'habitat individuel
- U51 - Zone d'habitat individuel en zone d'habitat individuel
- U52 - Zone d'habitat individuel en zone d'habitat individuel
- U53 - Zone d'habitat individuel en zone d'habitat individuel
- U54 - Zone d'habitat individuel en zone d'habitat individuel
- U55 - Zone d'habitat individuel en zone d'habitat individuel
- U56 - Zone d'habitat individuel en zone d'habitat individuel
- U57 - Zone d'habitat individuel en zone d'habitat individuel
- U58 - Zone d'habitat individuel en zone d'habitat individuel
- U59 - Zone d'habitat individuel en zone d'habitat individuel
- U60 - Zone d'habitat individuel en zone d'habitat individuel
- U61 - Zone d'habitat individuel en zone d'habitat individuel
- U62 - Zone d'habitat individuel en zone d'habitat individuel
- U63 - Zone d'habitat individuel en zone d'habitat individuel
- U64 - Zone d'habitat individuel en zone d'habitat individuel
- U65 - Zone d'habitat individuel en zone d'habitat individuel
- U66 - Zone d'habitat individuel en zone d'habitat individuel
- U67 - Zone d'habitat individuel en zone d'habitat individuel
- U68 - Zone d'habitat individuel en zone d'habitat individuel
- U69 - Zone d'habitat individuel en zone d'habitat individuel
- U70 - Zone d'habitat individuel en zone d'habitat individuel
- U71 - Zone d'habitat individuel en zone d'habitat individuel
- U72 - Zone d'habitat individuel en zone d'habitat individuel
- U73 - Zone d'habitat individuel en zone d'habitat individuel
- U74 - Zone d'habitat individuel en zone d'habitat individuel
- U75 - Zone d'habitat individuel en zone d'habitat individuel
- U76 - Zone d'habitat individuel en zone d'habitat individuel
- U77 - Zone d'habitat individuel en zone d'habitat individuel
- U78 - Zone d'habitat individuel en zone d'habitat individuel
- U79 - Zone d'habitat individuel en zone d'habitat individuel
- U80 - Zone d'habitat individuel en zone d'habitat individuel
- U81 - Zone d'habitat individuel en zone d'habitat individuel
- U82 - Zone d'habitat individuel en zone d'habitat individuel
- U83 - Zone d'habitat individuel en zone d'habitat individuel
- U84 - Zone d'habitat individuel en zone d'habitat individuel
- U85 - Zone d'habitat individuel en zone d'habitat individuel
- U86 - Zone d'habitat individuel en zone d'habitat individuel
- U87 - Zone d'habitat individuel en zone d'habitat individuel
- U88 - Zone d'habitat individuel en zone d'habitat individuel
- U89 - Zone d'habitat individuel en zone d'habitat individuel
- U90 - Zone d'habitat individuel en zone d'habitat individuel
- U91 - Zone d'habitat individuel en zone d'habitat individuel
- U92 - Zone d'habitat individuel en zone d'habitat individuel
- U93 - Zone d'habitat individuel en zone d'habitat individuel
- U94 - Zone d'habitat individuel en zone d'habitat individuel
- U95 - Zone d'habitat individuel en zone d'habitat individuel
- U96 - Zone d'habitat individuel en zone d'habitat individuel
- U97 - Zone d'habitat individuel en zone d'habitat individuel
- U98 - Zone d'habitat individuel en zone d'habitat individuel
- U99 - Zone d'habitat individuel en zone d'habitat individuel
- U100 - Zone d'habitat individuel en zone d'habitat individuel

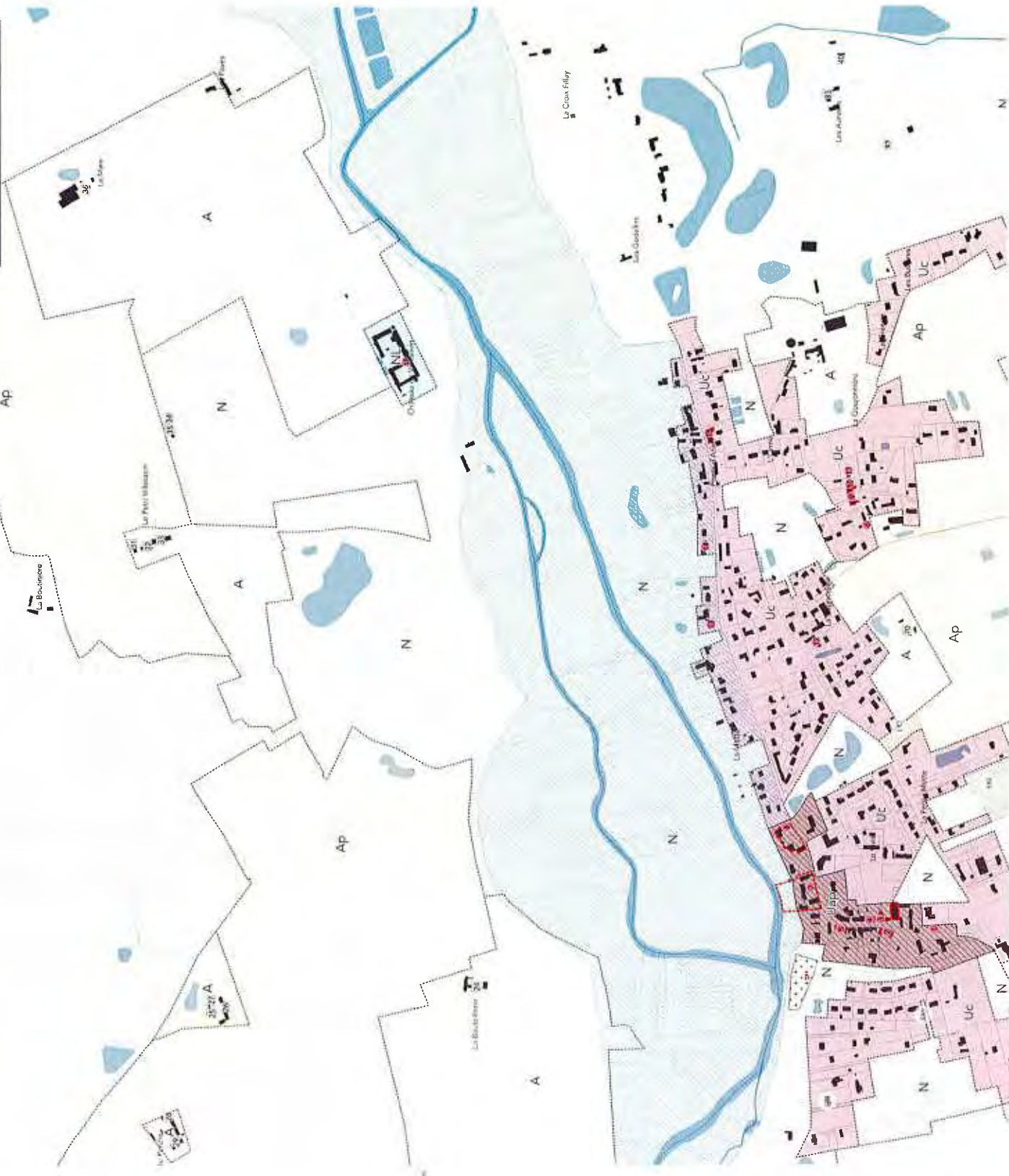
Qualité architecturale, urbaine et paysagère

- Éléments architecturaux de qualité
- Espace bois classé B, 112, L, Q1 et du Code de l'Urbanisme
- Zone agricole protégée B, 112, L, Q1 et du Code de l'Urbanisme
- Zone non affectée
- Murs fonctionnelle
- Commune membre de la CC du Grand Chambord
- Éléments architecturaux de qualité

- Éléments architecturaux de qualité
- Espace bois classé B, 112, L, Q1 et du Code de l'Urbanisme
- Zone agricole protégée B, 112, L, Q1 et du Code de l'Urbanisme
- Zone non affectée
- Murs fonctionnelle
- Commune membre de la CC du Grand Chambord
- Éléments architecturaux de qualité

- Surface d'eau
- Zone agricole protégée
- Espace de création
- Zone non affectée

Envoyé en préfecture le 24/03/2020  
Reçu en préfecture le 24/03/2020  
Affiché le  
ID : 041-244100798-20200302-041\_001C\_2020-DE







Plan Local d'Urbanisme intercommunal

Communauté de communes du Grand Chambord

Pièce 4.4 Sections A3 1 / 3 000

Sections : N°132

Commune : Bracléoux - Neuvy-Bauzy

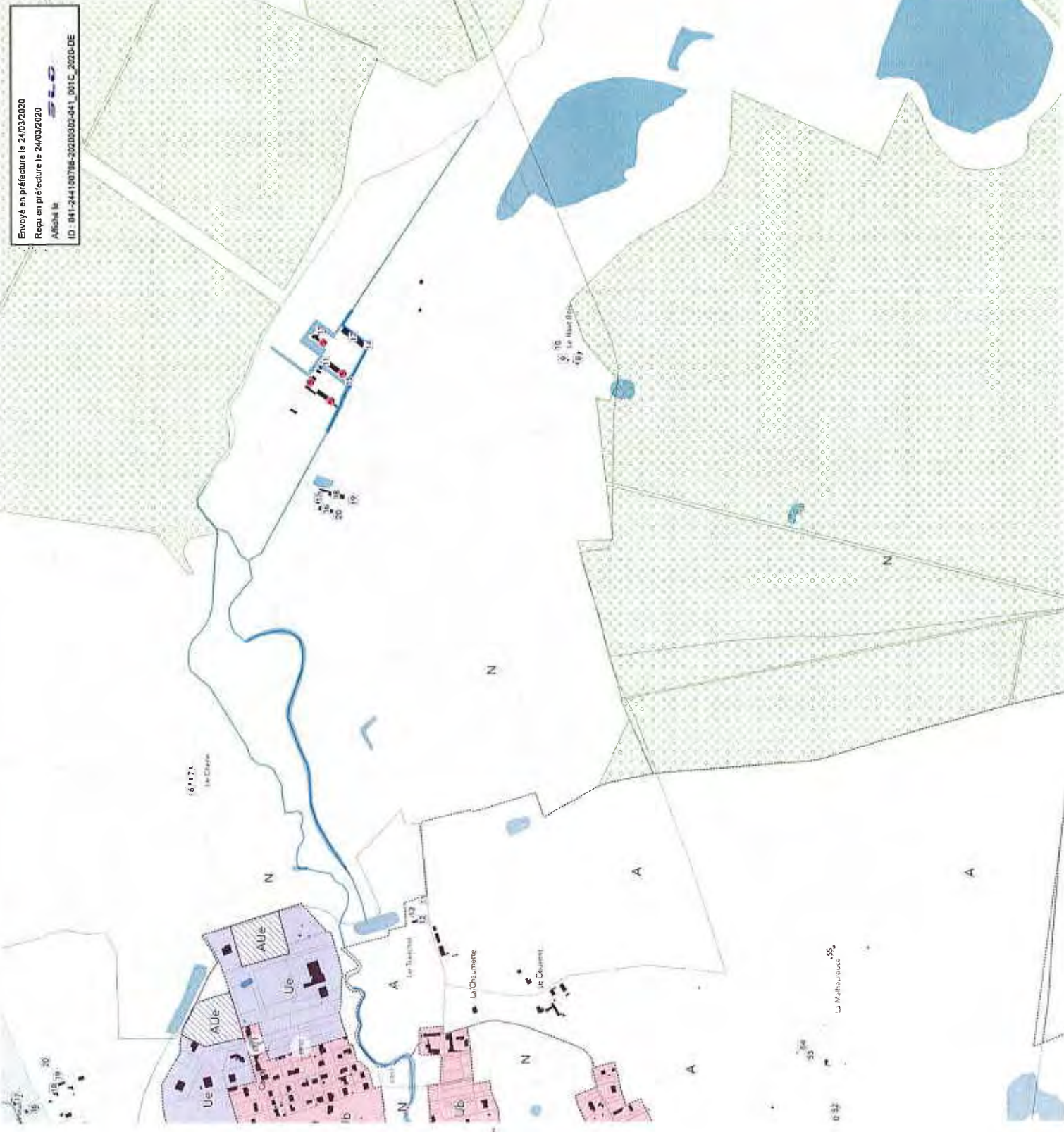
- 132 - Zone d'habitat individuel
- 133 - Zone d'habitat individuel
- 134 - Zone d'habitat individuel
- 135 - Zone d'habitat individuel
- 136 - Zone d'habitat individuel
- 137 - Zone d'habitat individuel
- 138 - Zone d'habitat individuel
- 139 - Zone d'habitat individuel
- 140 - Zone d'habitat individuel
- 141 - Zone d'habitat individuel
- 142 - Zone d'habitat individuel
- 143 - Zone d'habitat individuel
- 144 - Zone d'habitat individuel
- 145 - Zone d'habitat individuel
- 146 - Zone d'habitat individuel
- 147 - Zone d'habitat individuel
- 148 - Zone d'habitat individuel
- 149 - Zone d'habitat individuel
- 150 - Zone d'habitat individuel
- 151 - Zone d'habitat individuel
- 152 - Zone d'habitat individuel
- 153 - Zone d'habitat individuel
- 154 - Zone d'habitat individuel
- 155 - Zone d'habitat individuel
- 156 - Zone d'habitat individuel
- 157 - Zone d'habitat individuel
- 158 - Zone d'habitat individuel
- 159 - Zone d'habitat individuel
- 160 - Zone d'habitat individuel
- 161 - Zone d'habitat individuel
- 162 - Zone d'habitat individuel
- 163 - Zone d'habitat individuel
- 164 - Zone d'habitat individuel
- 165 - Zone d'habitat individuel
- 166 - Zone d'habitat individuel
- 167 - Zone d'habitat individuel
- 168 - Zone d'habitat individuel
- 169 - Zone d'habitat individuel
- 170 - Zone d'habitat individuel
- 171 - Zone d'habitat individuel
- 172 - Zone d'habitat individuel
- 173 - Zone d'habitat individuel
- 174 - Zone d'habitat individuel
- 175 - Zone d'habitat individuel
- 176 - Zone d'habitat individuel
- 177 - Zone d'habitat individuel
- 178 - Zone d'habitat individuel
- 179 - Zone d'habitat individuel
- 180 - Zone d'habitat individuel
- 181 - Zone d'habitat individuel
- 182 - Zone d'habitat individuel
- 183 - Zone d'habitat individuel
- 184 - Zone d'habitat individuel
- 185 - Zone d'habitat individuel
- 186 - Zone d'habitat individuel
- 187 - Zone d'habitat individuel
- 188 - Zone d'habitat individuel
- 189 - Zone d'habitat individuel
- 190 - Zone d'habitat individuel
- 191 - Zone d'habitat individuel
- 192 - Zone d'habitat individuel
- 193 - Zone d'habitat individuel
- 194 - Zone d'habitat individuel
- 195 - Zone d'habitat individuel
- 196 - Zone d'habitat individuel
- 197 - Zone d'habitat individuel
- 198 - Zone d'habitat individuel
- 199 - Zone d'habitat individuel
- 200 - Zone d'habitat individuel

Qualité architecturale, urbaine et paysagère

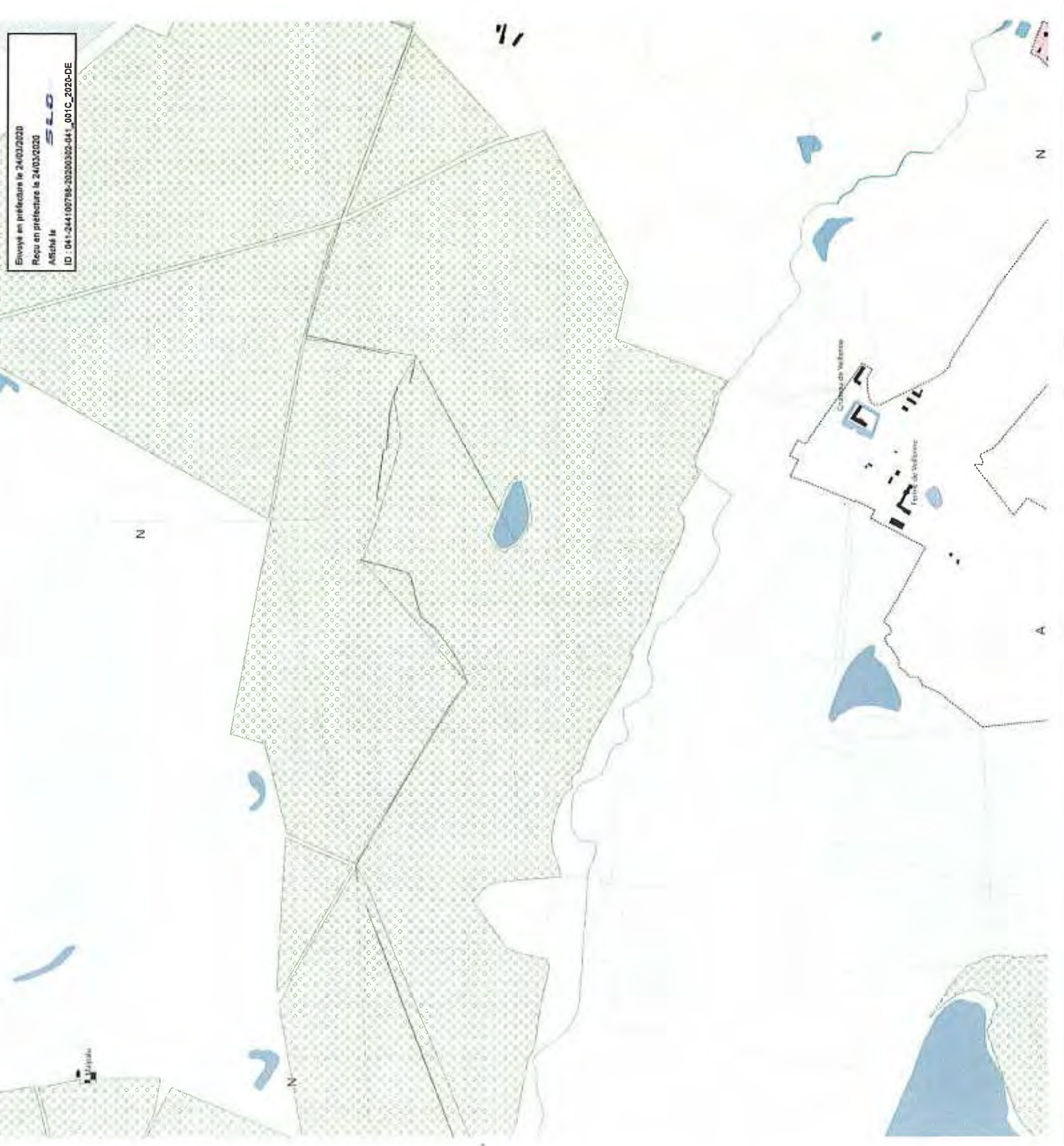
- 1 - Zone d'habitat individuel
- 2 - Zone d'habitat individuel
- 3 - Zone d'habitat individuel
- 4 - Zone d'habitat individuel
- 5 - Zone d'habitat individuel
- 6 - Zone d'habitat individuel
- 7 - Zone d'habitat individuel
- 8 - Zone d'habitat individuel
- 9 - Zone d'habitat individuel
- 10 - Zone d'habitat individuel
- 11 - Zone d'habitat individuel
- 12 - Zone d'habitat individuel
- 13 - Zone d'habitat individuel
- 14 - Zone d'habitat individuel
- 15 - Zone d'habitat individuel
- 16 - Zone d'habitat individuel
- 17 - Zone d'habitat individuel
- 18 - Zone d'habitat individuel
- 19 - Zone d'habitat individuel
- 20 - Zone d'habitat individuel
- 21 - Zone d'habitat individuel
- 22 - Zone d'habitat individuel
- 23 - Zone d'habitat individuel
- 24 - Zone d'habitat individuel
- 25 - Zone d'habitat individuel
- 26 - Zone d'habitat individuel
- 27 - Zone d'habitat individuel
- 28 - Zone d'habitat individuel
- 29 - Zone d'habitat individuel
- 30 - Zone d'habitat individuel
- 31 - Zone d'habitat individuel
- 32 - Zone d'habitat individuel
- 33 - Zone d'habitat individuel
- 34 - Zone d'habitat individuel
- 35 - Zone d'habitat individuel
- 36 - Zone d'habitat individuel
- 37 - Zone d'habitat individuel
- 38 - Zone d'habitat individuel
- 39 - Zone d'habitat individuel
- 40 - Zone d'habitat individuel
- 41 - Zone d'habitat individuel
- 42 - Zone d'habitat individuel
- 43 - Zone d'habitat individuel
- 44 - Zone d'habitat individuel
- 45 - Zone d'habitat individuel
- 46 - Zone d'habitat individuel
- 47 - Zone d'habitat individuel
- 48 - Zone d'habitat individuel
- 49 - Zone d'habitat individuel
- 50 - Zone d'habitat individuel
- 51 - Zone d'habitat individuel
- 52 - Zone d'habitat individuel
- 53 - Zone d'habitat individuel
- 54 - Zone d'habitat individuel
- 55 - Zone d'habitat individuel
- 56 - Zone d'habitat individuel
- 57 - Zone d'habitat individuel
- 58 - Zone d'habitat individuel
- 59 - Zone d'habitat individuel
- 60 - Zone d'habitat individuel
- 61 - Zone d'habitat individuel
- 62 - Zone d'habitat individuel
- 63 - Zone d'habitat individuel
- 64 - Zone d'habitat individuel
- 65 - Zone d'habitat individuel
- 66 - Zone d'habitat individuel
- 67 - Zone d'habitat individuel
- 68 - Zone d'habitat individuel
- 69 - Zone d'habitat individuel
- 70 - Zone d'habitat individuel
- 71 - Zone d'habitat individuel
- 72 - Zone d'habitat individuel
- 73 - Zone d'habitat individuel
- 74 - Zone d'habitat individuel
- 75 - Zone d'habitat individuel
- 76 - Zone d'habitat individuel
- 77 - Zone d'habitat individuel
- 78 - Zone d'habitat individuel
- 79 - Zone d'habitat individuel
- 80 - Zone d'habitat individuel
- 81 - Zone d'habitat individuel
- 82 - Zone d'habitat individuel
- 83 - Zone d'habitat individuel
- 84 - Zone d'habitat individuel
- 85 - Zone d'habitat individuel
- 86 - Zone d'habitat individuel
- 87 - Zone d'habitat individuel
- 88 - Zone d'habitat individuel
- 89 - Zone d'habitat individuel
- 90 - Zone d'habitat individuel
- 91 - Zone d'habitat individuel
- 92 - Zone d'habitat individuel
- 93 - Zone d'habitat individuel
- 94 - Zone d'habitat individuel
- 95 - Zone d'habitat individuel
- 96 - Zone d'habitat individuel
- 97 - Zone d'habitat individuel
- 98 - Zone d'habitat individuel
- 99 - Zone d'habitat individuel
- 100 - Zone d'habitat individuel

Minie fonctionnelle

- 1 - Zone d'habitat individuel
- 2 - Zone d'habitat individuel
- 3 - Zone d'habitat individuel
- 4 - Zone d'habitat individuel
- 5 - Zone d'habitat individuel
- 6 - Zone d'habitat individuel
- 7 - Zone d'habitat individuel
- 8 - Zone d'habitat individuel
- 9 - Zone d'habitat individuel
- 10 - Zone d'habitat individuel
- 11 - Zone d'habitat individuel
- 12 - Zone d'habitat individuel
- 13 - Zone d'habitat individuel
- 14 - Zone d'habitat individuel
- 15 - Zone d'habitat individuel
- 16 - Zone d'habitat individuel
- 17 - Zone d'habitat individuel
- 18 - Zone d'habitat individuel
- 19 - Zone d'habitat individuel
- 20 - Zone d'habitat individuel
- 21 - Zone d'habitat individuel
- 22 - Zone d'habitat individuel
- 23 - Zone d'habitat individuel
- 24 - Zone d'habitat individuel
- 25 - Zone d'habitat individuel
- 26 - Zone d'habitat individuel
- 27 - Zone d'habitat individuel
- 28 - Zone d'habitat individuel
- 29 - Zone d'habitat individuel
- 30 - Zone d'habitat individuel
- 31 - Zone d'habitat individuel
- 32 - Zone d'habitat individuel
- 33 - Zone d'habitat individuel
- 34 - Zone d'habitat individuel
- 35 - Zone d'habitat individuel
- 36 - Zone d'habitat individuel
- 37 - Zone d'habitat individuel
- 38 - Zone d'habitat individuel
- 39 - Zone d'habitat individuel
- 40 - Zone d'habitat individuel
- 41 - Zone d'habitat individuel
- 42 - Zone d'habitat individuel
- 43 - Zone d'habitat individuel
- 44 - Zone d'habitat individuel
- 45 - Zone d'habitat individuel
- 46 - Zone d'habitat individuel
- 47 - Zone d'habitat individuel
- 48 - Zone d'habitat individuel
- 49 - Zone d'habitat individuel
- 50 - Zone d'habitat individuel
- 51 - Zone d'habitat individuel
- 52 - Zone d'habitat individuel
- 53 - Zone d'habitat individuel
- 54 - Zone d'habitat individuel
- 55 - Zone d'habitat individuel
- 56 - Zone d'habitat individuel
- 57 - Zone d'habitat individuel
- 58 - Zone d'habitat individuel
- 59 - Zone d'habitat individuel
- 60 - Zone d'habitat individuel
- 61 - Zone d'habitat individuel
- 62 - Zone d'habitat individuel
- 63 - Zone d'habitat individuel
- 64 - Zone d'habitat individuel
- 65 - Zone d'habitat individuel
- 66 - Zone d'habitat individuel
- 67 - Zone d'habitat individuel
- 68 - Zone d'habitat individuel
- 69 - Zone d'habitat individuel
- 70 - Zone d'habitat individuel
- 71 - Zone d'habitat individuel
- 72 - Zone d'habitat individuel
- 73 - Zone d'habitat individuel
- 74 - Zone d'habitat individuel
- 75 - Zone d'habitat individuel
- 76 - Zone d'habitat individuel
- 77 - Zone d'habitat individuel
- 78 - Zone d'habitat individuel
- 79 - Zone d'habitat individuel
- 80 - Zone d'habitat individuel
- 81 - Zone d'habitat individuel
- 82 - Zone d'habitat individuel
- 83 - Zone d'habitat individuel
- 84 - Zone d'habitat individuel
- 85 - Zone d'habitat individuel
- 86 - Zone d'habitat individuel
- 87 - Zone d'habitat individuel
- 88 - Zone d'habitat individuel
- 89 - Zone d'habitat individuel
- 90 - Zone d'habitat individuel
- 91 - Zone d'habitat individuel
- 92 - Zone d'habitat individuel
- 93 - Zone d'habitat individuel
- 94 - Zone d'habitat individuel
- 95 - Zone d'habitat individuel
- 96 - Zone d'habitat individuel
- 97 - Zone d'habitat individuel
- 98 - Zone d'habitat individuel
- 99 - Zone d'habitat individuel
- 100 - Zone d'habitat individuel



Envoyé en préfecture le 24/03/2020  
Reçu en préfecture le 24/03/2020  
Affiché le  
ID: 041-2441300788-30200300-041\_001C\_2020-DE



**Dénominations de zones**

- 133a - Zone d'habitat individuel
- 133b - Zone d'habitat individuel en zone d'habitat individuel
- 133c - Zone d'habitat individuel en zone d'habitat individuel
- 133d - Zone d'habitat individuel en zone d'habitat individuel
- 133e - Zone d'habitat individuel en zone d'habitat individuel
- 133f - Zone d'habitat individuel en zone d'habitat individuel
- 133g - Zone d'habitat individuel en zone d'habitat individuel
- 133h - Zone d'habitat individuel en zone d'habitat individuel
- 133i - Zone d'habitat individuel en zone d'habitat individuel
- 133j - Zone d'habitat individuel en zone d'habitat individuel
- 133k - Zone d'habitat individuel en zone d'habitat individuel
- 133l - Zone d'habitat individuel en zone d'habitat individuel
- 133m - Zone d'habitat individuel en zone d'habitat individuel
- 133n - Zone d'habitat individuel en zone d'habitat individuel
- 133o - Zone d'habitat individuel en zone d'habitat individuel
- 133p - Zone d'habitat individuel en zone d'habitat individuel
- 133q - Zone d'habitat individuel en zone d'habitat individuel
- 133r - Zone d'habitat individuel en zone d'habitat individuel
- 133s - Zone d'habitat individuel en zone d'habitat individuel
- 133t - Zone d'habitat individuel en zone d'habitat individuel
- 133u - Zone d'habitat individuel en zone d'habitat individuel
- 133v - Zone d'habitat individuel en zone d'habitat individuel
- 133w - Zone d'habitat individuel en zone d'habitat individuel
- 133x - Zone d'habitat individuel en zone d'habitat individuel
- 133y - Zone d'habitat individuel en zone d'habitat individuel
- 133z - Zone d'habitat individuel en zone d'habitat individuel

**Niveau fonciéristique**

- 133a - Zone d'habitat individuel
- 133b - Zone d'habitat individuel
- 133c - Zone d'habitat individuel
- 133d - Zone d'habitat individuel
- 133e - Zone d'habitat individuel
- 133f - Zone d'habitat individuel
- 133g - Zone d'habitat individuel
- 133h - Zone d'habitat individuel
- 133i - Zone d'habitat individuel
- 133j - Zone d'habitat individuel
- 133k - Zone d'habitat individuel
- 133l - Zone d'habitat individuel
- 133m - Zone d'habitat individuel
- 133n - Zone d'habitat individuel
- 133o - Zone d'habitat individuel
- 133p - Zone d'habitat individuel
- 133q - Zone d'habitat individuel
- 133r - Zone d'habitat individuel
- 133s - Zone d'habitat individuel
- 133t - Zone d'habitat individuel
- 133u - Zone d'habitat individuel
- 133v - Zone d'habitat individuel
- 133w - Zone d'habitat individuel
- 133x - Zone d'habitat individuel
- 133y - Zone d'habitat individuel
- 133z - Zone d'habitat individuel

**Qualité architecturale, urbaine et paysagère**

- 133a - Zone d'habitat individuel
- 133b - Zone d'habitat individuel
- 133c - Zone d'habitat individuel
- 133d - Zone d'habitat individuel
- 133e - Zone d'habitat individuel
- 133f - Zone d'habitat individuel
- 133g - Zone d'habitat individuel
- 133h - Zone d'habitat individuel
- 133i - Zone d'habitat individuel
- 133j - Zone d'habitat individuel
- 133k - Zone d'habitat individuel
- 133l - Zone d'habitat individuel
- 133m - Zone d'habitat individuel
- 133n - Zone d'habitat individuel
- 133o - Zone d'habitat individuel
- 133p - Zone d'habitat individuel
- 133q - Zone d'habitat individuel
- 133r - Zone d'habitat individuel
- 133s - Zone d'habitat individuel
- 133t - Zone d'habitat individuel
- 133u - Zone d'habitat individuel
- 133v - Zone d'habitat individuel
- 133w - Zone d'habitat individuel
- 133x - Zone d'habitat individuel
- 133y - Zone d'habitat individuel
- 133z - Zone d'habitat individuel





### Plan Local d'Urbanisme Intercommunal








Communauté de communes du Grand Chambord

Pièce 4.4 Sections A3 1 / 3 000

Section : No 135  
Commune : Baury

-  Zone d'habitat collectif
-  Zone d'habitat individuel
-  Zone d'habitat individuel de moins de 100 m<sup>2</sup> de surface bâtie
-  Zone d'habitat individuel de plus de 100 m<sup>2</sup> de surface bâtie
-  Zone d'habitat individuel de moins de 100 m<sup>2</sup> de surface bâtie à caractère agricole
-  Zone d'habitat individuel de plus de 100 m<sup>2</sup> de surface bâtie à caractère agricole
-  Zone d'habitat individuel de moins de 100 m<sup>2</sup> de surface bâtie à caractère agricole et agricole
-  Zone d'habitat individuel de plus de 100 m<sup>2</sup> de surface bâtie à caractère agricole et agricole
-  Zone d'habitat individuel de moins de 100 m<sup>2</sup> de surface bâtie à caractère agricole et agricole
-  Zone d'habitat individuel de plus de 100 m<sup>2</sup> de surface bâtie à caractère agricole et agricole
-  Zone d'habitat individuel de moins de 100 m<sup>2</sup> de surface bâtie à caractère agricole et agricole
-  Zone d'habitat individuel de plus de 100 m<sup>2</sup> de surface bâtie à caractère agricole et agricole
-  Zone d'habitat individuel de moins de 100 m<sup>2</sup> de surface bâtie à caractère agricole et agricole
-  Zone d'habitat individuel de plus de 100 m<sup>2</sup> de surface bâtie à caractère agricole et agricole
-  Zone d'habitat individuel de moins de 100 m<sup>2</sup> de surface bâtie à caractère agricole et agricole
-  Zone d'habitat individuel de plus de 100 m<sup>2</sup> de surface bâtie à caractère agricole et agricole
-  Zone d'habitat individuel de moins de 100 m<sup>2</sup> de surface bâtie à caractère agricole et agricole
-  Zone d'habitat individuel de plus de 100 m<sup>2</sup> de surface bâtie à caractère agricole et agricole
-  Zone d'habitat individuel de moins de 100 m<sup>2</sup> de surface bâtie à caractère agricole et agricole
-  Zone d'habitat individuel de plus de 100 m<sup>2</sup> de surface bâtie à caractère agricole et agricole
-  Zone d'habitat individuel de moins de 100 m<sup>2</sup> de surface bâtie à caractère agricole et agricole
-  Zone d'habitat individuel de plus de 100 m<sup>2</sup> de surface bâtie à caractère agricole et agricole
-  Zone d'habitat individuel de moins de 100 m<sup>2</sup> de surface bâtie à caractère agricole et agricole
-  Zone d'habitat individuel de plus de 100 m<sup>2</sup> de surface bâtie à caractère agricole et agricole
-  Zone d'habitat individuel de moins de 100 m<sup>2</sup> de surface bâtie à caractère agricole et agricole
-  Zone d'habitat individuel de plus de 100 m<sup>2</sup> de surface bâtie à caractère agricole et agricole
-  Zone d'habitat individuel de moins de 100 m<sup>2</sup> de surface bâtie à caractère agricole et agricole
-  Zone d'habitat individuel de plus de 100 m<sup>2</sup> de surface bâtie à caractère agricole et agricole
-  Zone d'habitat individuel de moins de 100 m<sup>2</sup> de surface bâtie à caractère agricole et agricole
-  Zone d'habitat individuel de plus de 100 m<sup>2</sup> de surface bâtie à caractère agricole et agricole
-  Zone d'habitat individuel de moins de 100 m<sup>2</sup> de surface bâtie à caractère agricole et agricole
-  Zone d'habitat individuel de plus de 100 m<sup>2</sup> de surface bâtie à caractère agricole et agricole
-  Zone d'habitat individuel de moins de 100 m<sup>2</sup> de surface bâtie à caractère agricole et agricole
-  Zone d'habitat individuel de plus de 100 m<sup>2</sup> de surface bâtie à caractère agricole et agricole

### Qualité architecturale, urbaine et paysagère

-  Orientation architecturale des bâtiments (Art. 131) (R. 131) (C. 131)
-  Espace bois classé (L. 112, L. 43) (C. Code de l'Urbanisme)
-  Tronc arboré (L. 112) (C. Code de l'Urbanisme)
-  Zone agricole protégée (L. 112) (C. Code de l'Urbanisme)
-  Zone d'habitat individuel
-  Zone d'habitat individuel
-  Zone d'habitat individuel

### Mixité fonctionnelle

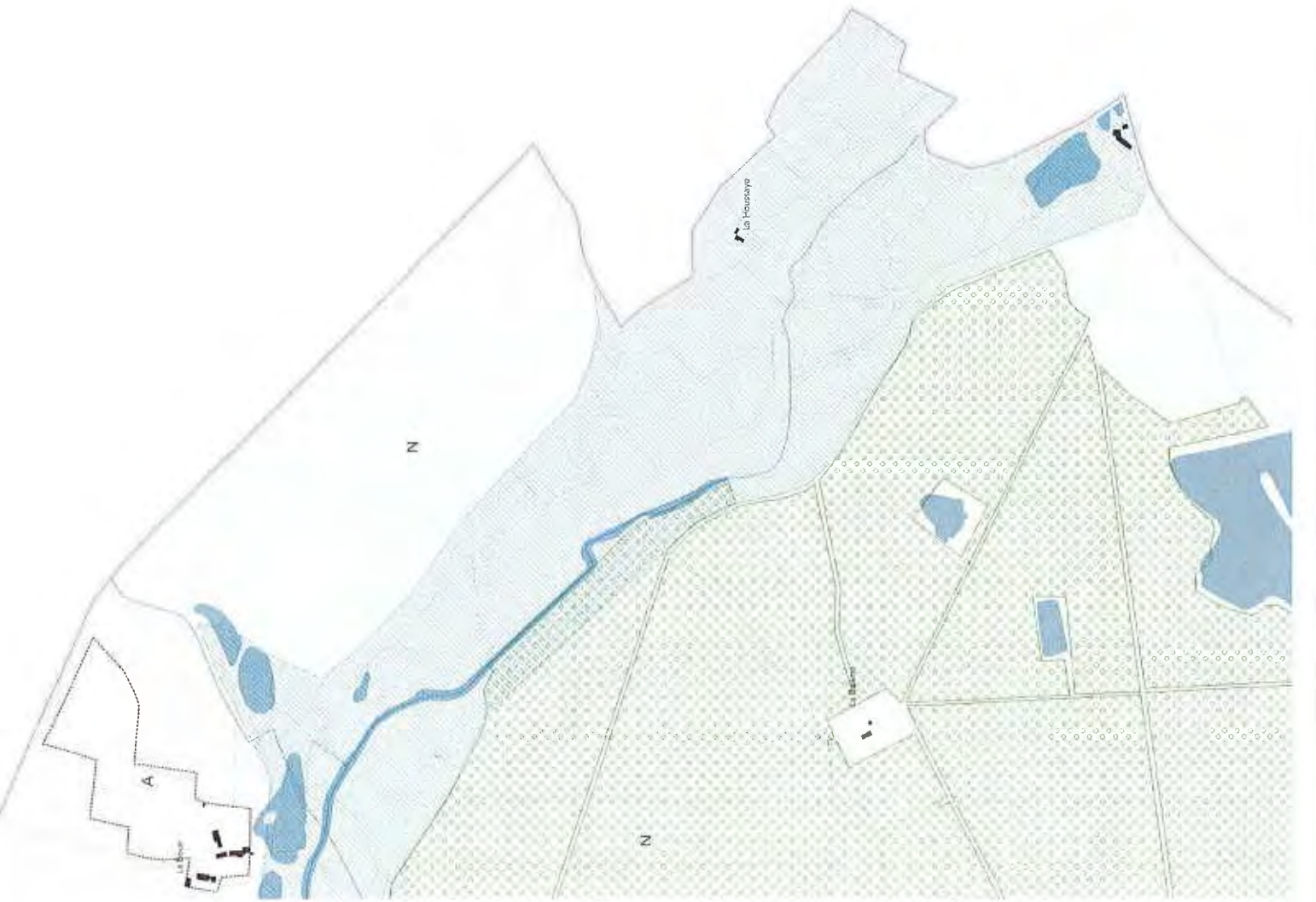
-  Mixité fonctionnelle (Art. 131) (R. 131) (C. 131)
-  Mixité fonctionnelle (Art. 131) (R. 131) (C. 131)
-  Mixité fonctionnelle (Art. 131) (R. 131) (C. 131)

### Environnement naturel et rural

-  Orientation d'implantation et de programmation (L. 112) (C. Code de l'Urbanisme)
-  Réserve de biosphère (L. 112) (C. Code de l'Urbanisme)
-  Réserve de biosphère (L. 112) (C. Code de l'Urbanisme)

### Autres règles

-  Zone d'habitat individuel
-  Zone d'habitat individuel
-  Zone d'habitat individuel







- Zones d'affectation d'usage (ZAU)**
- ZI - Zone d'habitat individuel
- ZC - Zone d'habitat collectif
- ZCE - Zone d'habitat collectif à densité élevée
- ZCM - Zone d'habitat collectif à densité moyenne
- ZCF - Zone d'habitat collectif à densité faible
- ZIE - Zone d'habitat individuel à densité élevée
- ZIM - Zone d'habitat individuel à densité moyenne
- ZIF - Zone d'habitat individuel à densité faible
- ZIT - Zone d'habitat individuel à densité très faible
- ZIN - Zone d'habitat individuel à densité nulle
- ZIV - Zone d'habitat individuel à densité variable
- ZIU - Zone d'habitat individuel à densité inconnue
- ZIID - Zone d'habitat individuel à densité indéterminée
- ZINC - Zone d'habitat individuel à densité non classée
- ZINA - Zone d'habitat individuel à densité non affectée
- ZINAF - Zone d'habitat individuel à densité non affectable
- ZINAF-LT - Zone d'habitat individuel à densité non affectable à long terme
- ZINAF-CT - Zone d'habitat individuel à densité non affectable à court terme
- ZINAF-MT - Zone d'habitat individuel à densité non affectable à moyen terme
- ZINAF-TLT - Zone d'habitat individuel à densité non affectable à très long terme
- ZINAF-ID - Zone d'habitat individuel à densité non affectable à indéfini

- Zones de protection (ZP)**
- ZPMH - Zone de protection des monuments historiques
- ZPS - Zone de protection des sites
- ZPP - Zone de protection des paysages
- ZPM - Zone de protection des milieux
- ZPBC - Zone de protection des biens culturels
- ZPSN - Zone de protection des sites naturels
- ZPSG - Zone de protection des sites géologiques
- ZPSA - Zone de protection des sites archéologiques
- ZPPH - Zone de protection des sites préhistoriques
- ZPH - Zone de protection des sites historiques
- ZPC - Zone de protection des sites culturels
- ZPR - Zone de protection des sites religieux
- ZPMIL - Zone de protection des sites militaires
- ZPI - Zone de protection des sites industriels
- ZPCOM - Zone de protection des sites commerciaux
- ZPA - Zone de protection des sites administratifs
- ZPPUB - Zone de protection des sites publics
- ZPPRIV - Zone de protection des sites privés
- ZPMIX - Zone de protection des sites mixtes
- ZPNCL - Zone de protection des sites non classés
- ZPNAF - Zone de protection des sites non affectés
- ZPNAF - Zone de protection des sites non affectables
- ZPNAF-LT - Zone de protection des sites non affectables à long terme
- ZPNAF-CT - Zone de protection des sites non affectables à court terme
- ZPNAF-MT - Zone de protection des sites non affectables à moyen terme
- ZPNAF-TLT - Zone de protection des sites non affectables à très long terme
- ZPNAF-ID - Zone de protection des sites non affectables à indéfini
- ZPNAF-NCL - Zone de protection des sites non affectables à non classés
- ZPNAF-NA - Zone de protection des sites non affectables à non affectés
- ZPNAF-NAF - Zone de protection des sites non affectables à non affectables
- ZPNAF-NAF-LT - Zone de protection des sites non affectables à non affectables à long terme
- ZPNAF-NAF-CT - Zone de protection des sites non affectables à non affectables à court terme
- ZPNAF-NAF-MT - Zone de protection des sites non affectables à non affectables à moyen terme
- ZPNAF-NAF-TLT - Zone de protection des sites non affectables à non affectables à très long terme
- ZPNAF-NAF-ID - Zone de protection des sites non affectables à non affectables à indéfini

- Zones de qualité architecturale, urbaine et paysagère (ZQAUP)**
- ZQAUP - Zone de qualité architecturale, urbaine et paysagère
- ZQAUP-DE - Zone de qualité architecturale, urbaine et paysagère à densité élevée
- ZQAUP-DM - Zone de qualité architecturale, urbaine et paysagère à densité moyenne
- ZQAUP-DF - Zone de qualité architecturale, urbaine et paysagère à densité faible
- ZQAUP-DTF - Zone de qualité architecturale, urbaine et paysagère à densité très faible
- ZQAUP-DN - Zone de qualité architecturale, urbaine et paysagère à densité nulle
- ZQAUP-DV - Zone de qualité architecturale, urbaine et paysagère à densité variable
- ZQAUP-DI - Zone de qualité architecturale, urbaine et paysagère à densité inconnue
- ZQAUP-DID - Zone de qualité architecturale, urbaine et paysagère à densité indéterminée
- ZQAUP-DNC - Zone de qualité architecturale, urbaine et paysagère à densité non classée
- ZQAUP-DNA - Zone de qualité architecturale, urbaine et paysagère à densité non affectée
- ZQAUP-DNAF - Zone de qualité architecturale, urbaine et paysagère à densité non affectable
- ZQAUP-DNAF-LT - Zone de qualité architecturale, urbaine et paysagère à densité non affectable à long terme
- ZQAUP-DNAF-CT - Zone de qualité architecturale, urbaine et paysagère à densité non affectable à court terme
- ZQAUP-DNAF-MT - Zone de qualité architecturale, urbaine et paysagère à densité non affectable à moyen terme
- ZQAUP-DNAF-TLT - Zone de qualité architecturale, urbaine et paysagère à densité non affectable à très long terme
- ZQAUP-DNAF-ID - Zone de qualité architecturale, urbaine et paysagère à densité non affectable à indéfini
- ZQAUP-DNAF-NCL - Zone de qualité architecturale, urbaine et paysagère à densité non affectable à non classés
- ZQAUP-DNAF-NA - Zone de qualité architecturale, urbaine et paysagère à densité non affectable à non affectés
- ZQAUP-DNAF-NAF - Zone de qualité architecturale, urbaine et paysagère à densité non affectable à non affectables
- ZQAUP-DNAF-NAF-LT - Zone de qualité architecturale, urbaine et paysagère à densité non affectable à non affectables à long terme
- ZQAUP-DNAF-NAF-CT - Zone de qualité architecturale, urbaine et paysagère à densité non affectable à non affectables à court terme
- ZQAUP-DNAF-NAF-MT - Zone de qualité architecturale, urbaine et paysagère à densité non affectable à non affectables à moyen terme
- ZQAUP-DNAF-NAF-TLT - Zone de qualité architecturale, urbaine et paysagère à densité non affectable à non affectables à très long terme
- ZQAUP-DNAF-NAF-ID - Zone de qualité architecturale, urbaine et paysagère à densité non affectable à non affectables à indéfini



Envoyé en préfecture le 24/03/2020  
 Reçu en préfecture le 24/03/2020  
 Affiché le  
 ID : 041-244100798-20200302-041\_001C\_2020-DE









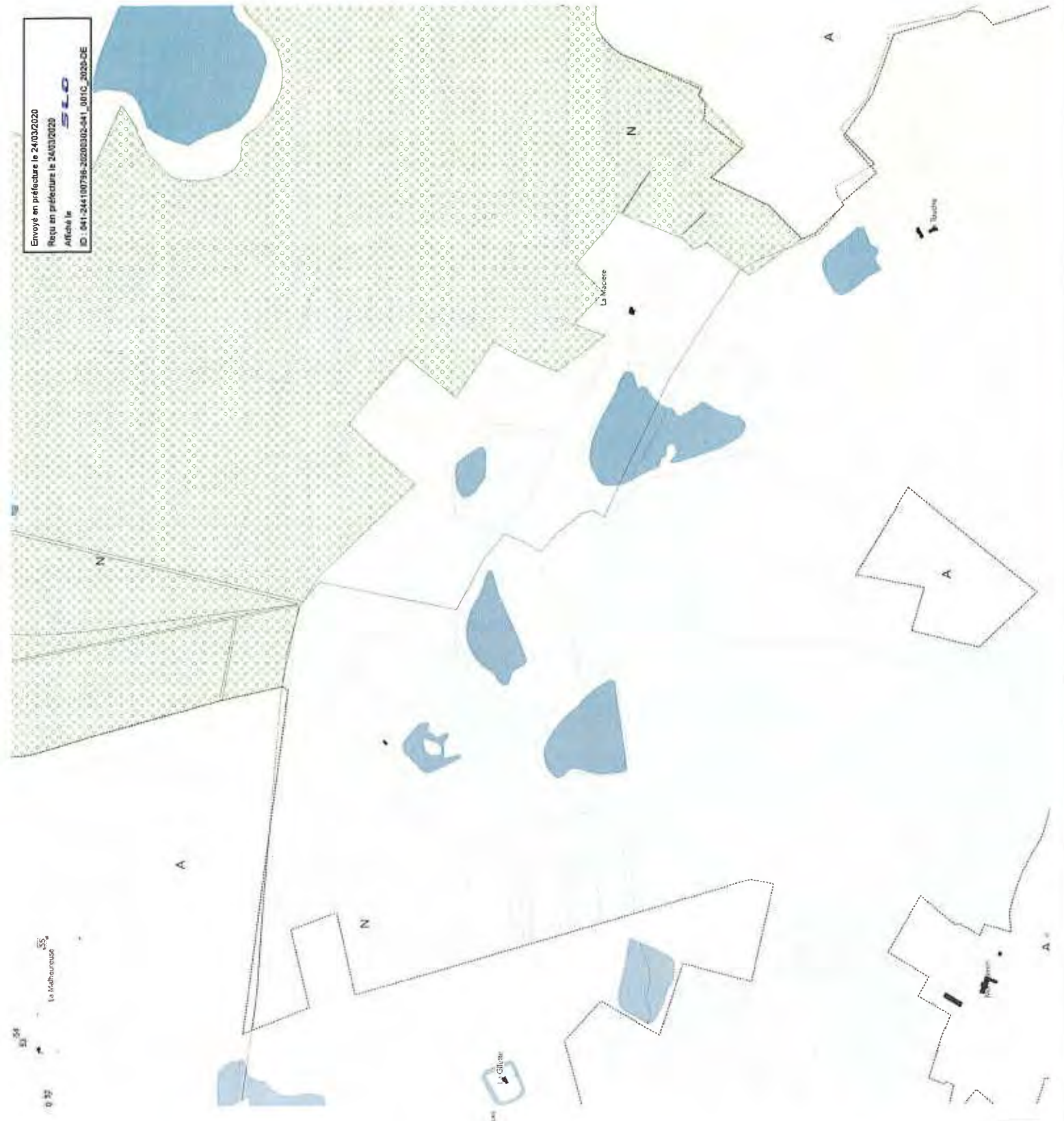
-  Zonage d'affectation de sols
-  Zonage d'affectation de sols
-  Zonage d'affectation de sols
-  Zonage d'affectation de sols
-  Zonage d'affectation de sols
-  Zonage d'affectation de sols
-  Zonage d'affectation de sols
-  Zonage d'affectation de sols
-  Zonage d'affectation de sols
-  Zonage d'affectation de sols
-  Zonage d'affectation de sols
-  Zonage d'affectation de sols
-  Zonage d'affectation de sols
-  Zonage d'affectation de sols
-  Zonage d'affectation de sols
-  Zonage d'affectation de sols
-  Zonage d'affectation de sols
-  Zonage d'affectation de sols
-  Zonage d'affectation de sols
-  Zonage d'affectation de sols
-  Zonage d'affectation de sols

Qualité architecturale, urbaine et paysagère

-  Délimitation des zones de protection des sites classés
-  Délimitation des zones de protection des sites classés
-  Délimitation des zones de protection des sites classés
-  Délimitation des zones de protection des sites classés
-  Délimitation des zones de protection des sites classés
-  Délimitation des zones de protection des sites classés
-  Délimitation des zones de protection des sites classés
-  Délimitation des zones de protection des sites classés
-  Délimitation des zones de protection des sites classés

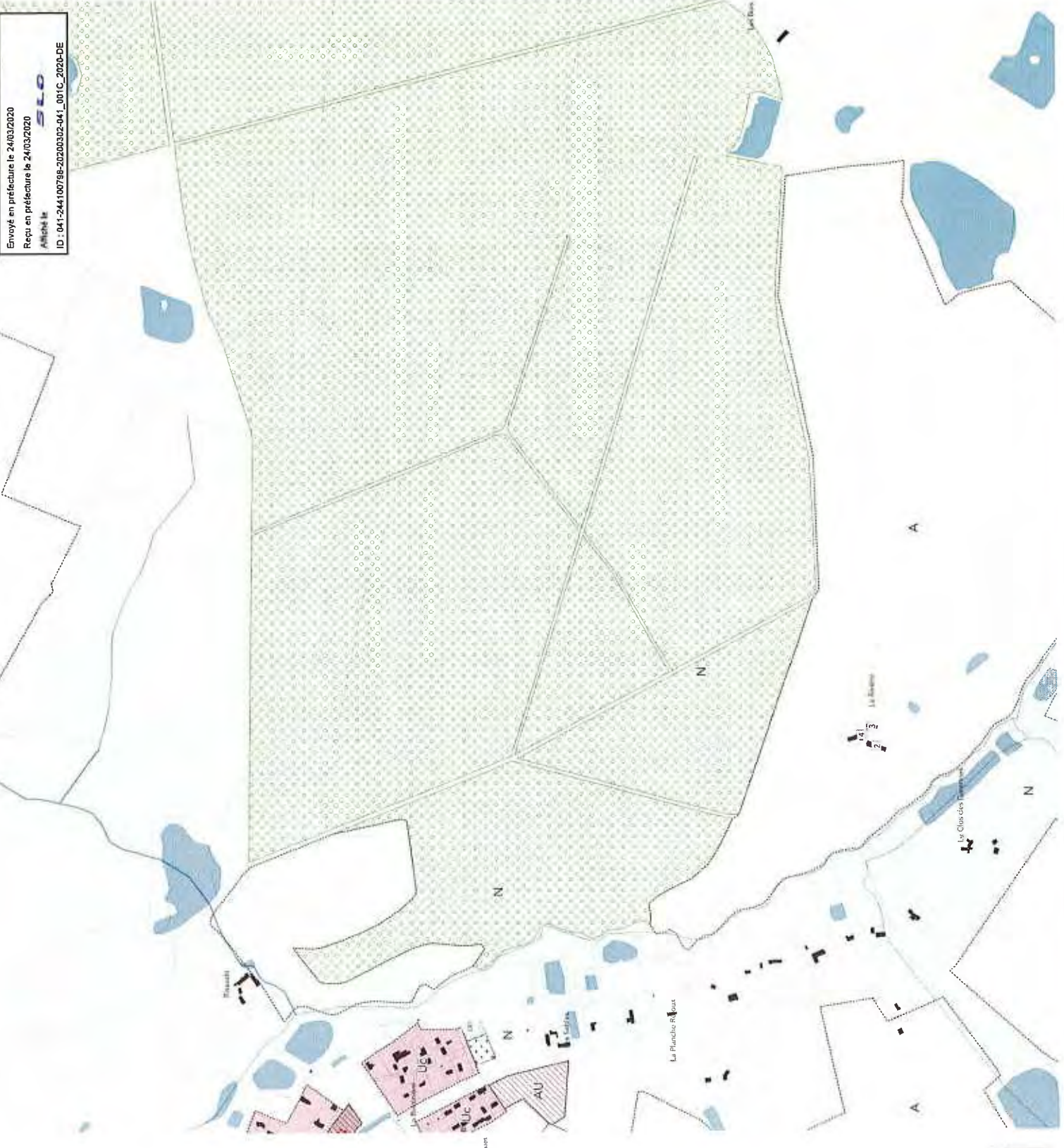
Mixité fonctionnelle

-  Délimitation des zones de protection des sites classés
-  Délimitation des zones de protection des sites classés
-  Délimitation des zones de protection des sites classés
-  Délimitation des zones de protection des sites classés
-  Délimitation des zones de protection des sites classés
-  Délimitation des zones de protection des sites classés
-  Délimitation des zones de protection des sites classés
-  Délimitation des zones de protection des sites classés
-  Délimitation des zones de protection des sites classés
-  Délimitation des zones de protection des sites classés
-  Délimitation des zones de protection des sites classés
-  Délimitation des zones de protection des sites classés
-  Délimitation des zones de protection des sites classés
-  Délimitation des zones de protection des sites classés
-  Délimitation des zones de protection des sites classés



Envoyé en préfecture le 24/03/2020  
Reçu en préfecture le 24/03/2020  
Affiché le  
ID : 041-244100796-20200302-041\_001C\_2020-DE





Envoyé en préfecture le 24/03/2020  
Reçu en préfecture le 24/03/2020  
Affiché le  
ID : 041-244100798-20200302-041\_001C\_2020-DE

- Zone de protection de la zone
- Zone de protection de la zone
- Zone de protection de la zone
- Zone de protection de la zone
- Zone de protection de la zone
- Zone de protection de la zone
- Zone de protection de la zone
- Zone de protection de la zone
- Zone de protection de la zone

- Zone de protection de la zone
- Zone de protection de la zone
- Zone de protection de la zone
- Zone de protection de la zone
- Zone de protection de la zone
- Zone de protection de la zone
- Zone de protection de la zone
- Zone de protection de la zone
- Zone de protection de la zone

- Zone de protection de la zone
- Zone de protection de la zone
- Zone de protection de la zone
- Zone de protection de la zone
- Zone de protection de la zone
- Zone de protection de la zone
- Zone de protection de la zone
- Zone de protection de la zone
- Zone de protection de la zone

- Zone de protection de la zone
- Zone de protection de la zone
- Zone de protection de la zone
- Zone de protection de la zone
- Zone de protection de la zone
- Zone de protection de la zone
- Zone de protection de la zone
- Zone de protection de la zone
- Zone de protection de la zone

- Zone de protection de la zone
- Zone de protection de la zone
- Zone de protection de la zone
- Zone de protection de la zone
- Zone de protection de la zone
- Zone de protection de la zone
- Zone de protection de la zone
- Zone de protection de la zone
- Zone de protection de la zone

- Zone de protection de la zone
- Zone de protection de la zone
- Zone de protection de la zone
- Zone de protection de la zone
- Zone de protection de la zone
- Zone de protection de la zone
- Zone de protection de la zone
- Zone de protection de la zone
- Zone de protection de la zone



Plan Local d'Urbanisme intercommunal











Communauté de communes du Grand Chambord

Pièce 4.4 Sections A3 1 / 3 000



















Section : No 144  
Commune : Bauzy

-  Zonification de site
-  U1a - Zone urbanisée existante
-  U2 - Zone urbanisée existante à réajuster dans la limite des zones U1a
-  U3 - Zones urbanisées existantes et à créer dans les zones U1a et U2
-  U4 - Zones urbanisées existantes
-  U5 - Zones à urbaniser dans les zones U1a et U2
-  U6 - Zones à urbaniser dans les zones U3 et U4
-  U7 - Zones à urbaniser dans les zones U5 et U6
-  U8 - Zones à urbaniser dans les zones U7 et U8
-  U9 - Zones à urbaniser dans les zones U9 et U10
-  U10 - Zones à urbaniser dans les zones U11 et U12
-  U11 - Zones à urbaniser dans les zones U13 et U14
-  U12 - Zones à urbaniser dans les zones U15 et U16
-  U13 - Zones à urbaniser dans les zones U17 et U18
-  U14 - Zones à urbaniser dans les zones U19 et U20
-  U15 - Zones à urbaniser dans les zones U21 et U22
-  U16 - Zones à urbaniser dans les zones U23 et U24
-  U17 - Zones à urbaniser dans les zones U25 et U26
-  U18 - Zones à urbaniser dans les zones U27 et U28
-  U19 - Zones à urbaniser dans les zones U29 et U30
-  U20 - Zones à urbaniser dans les zones U31 et U32
-  U21 - Zones à urbaniser dans les zones U33 et U34
-  U22 - Zones à urbaniser dans les zones U35 et U36
-  U23 - Zones à urbaniser dans les zones U37 et U38
-  U24 - Zones à urbaniser dans les zones U39 et U40

Qualité architecturale, urbaine et paysagère

-  Zone de qualité architecturale, urbaine et paysagère
-  Espace boisé classé (EBC) en vertu de l'article 103 de l'article 103 de l'article 103 de l'article 103
-  Zone naturelle sensible (ZNS) en vertu de l'article 103 de l'article 103 de l'article 103 de l'article 103
-  Zone de protection paysagère (ZPPA) en vertu de l'article 103 de l'article 103 de l'article 103 de l'article 103
-  Zone de protection des sites (ZPS) en vertu de l'article 103 de l'article 103 de l'article 103 de l'article 103
-  Zone de protection des monuments historiques (ZPMH) en vertu de l'article 103 de l'article 103 de l'article 103 de l'article 103
-  Zone de protection des objets historiques (ZPOH) en vertu de l'article 103 de l'article 103 de l'article 103 de l'article 103
-  Zone de protection des édifices religieux (ZPER) en vertu de l'article 103 de l'article 103 de l'article 103 de l'article 103
-  Zone de protection des sites et des monuments historiques (ZPSMH) en vertu de l'article 103 de l'article 103 de l'article 103 de l'article 103
-  Zone de protection des sites et des monuments historiques (ZPSMH) en vertu de l'article 103 de l'article 103 de l'article 103 de l'article 103

Mixité fonctionnelle

-  Zone à dominante résidentielle
-  Zone à dominante commerciale
-  Zone à dominante industrielle
-  Zone à dominante agricole
-  Zone à dominante mixte
-  Zone à dominante mixte
-  Zone à dominante mixte
-  Zone à dominante mixte
-  Zone à dominante mixte
-  Zone à dominante mixte
-  Zone à dominante mixte
-  Zone à dominante mixte
-  Zone à dominante mixte
-  Zone à dominante mixte
-  Zone à dominante mixte
-  Zone à dominante mixte
-  Zone à dominante mixte
-  Zone à dominante mixte









Plan Local d'Urbanisme intercommunal








Communauté de communes du Grand Chambord

Pièce 4.4 Sections A3 1 / 3 000

Section : N°3 147  
Commune : Fontaines-en-Sologne

-  Non constructible de droit
-  MFR - Zone d'habitat groupé
-  M - Zone d'habitat individuel des zones de développement
-  M1 - Zones d'habitat individuel des zones de développement
-  M2 - Zones d'habitat individuel des zones de développement
-  M3 - Zones d'habitat individuel des zones de développement
-  M4 - Zones d'habitat individuel des zones de développement
-  M5 - Zones d'habitat individuel des zones de développement
-  M6 - Zones d'habitat individuel des zones de développement
-  M7 - Zones d'habitat individuel des zones de développement
-  M8 - Zones d'habitat individuel des zones de développement
-  M9 - Zones d'habitat individuel des zones de développement
-  M10 - Zones d'habitat individuel des zones de développement
-  M11 - Zones d'habitat individuel des zones de développement
-  M12 - Zones d'habitat individuel des zones de développement
-  M13 - Zones d'habitat individuel des zones de développement
-  M14 - Zones d'habitat individuel des zones de développement
-  M15 - Zones d'habitat individuel des zones de développement
-  M16 - Zones d'habitat individuel des zones de développement
-  M17 - Zones d'habitat individuel des zones de développement
-  M18 - Zones d'habitat individuel des zones de développement
-  M19 - Zones d'habitat individuel des zones de développement
-  M20 - Zones d'habitat individuel des zones de développement
-  M21 - Zones d'habitat individuel des zones de développement
-  M22 - Zones d'habitat individuel des zones de développement
-  M23 - Zones d'habitat individuel des zones de développement
-  M24 - Zones d'habitat individuel des zones de développement
-  M25 - Zones d'habitat individuel des zones de développement
-  M26 - Zones d'habitat individuel des zones de développement
-  M27 - Zones d'habitat individuel des zones de développement
-  M28 - Zones d'habitat individuel des zones de développement
-  M29 - Zones d'habitat individuel des zones de développement
-  M30 - Zones d'habitat individuel des zones de développement
-  M31 - Zones d'habitat individuel des zones de développement
-  M32 - Zones d'habitat individuel des zones de développement
-  M33 - Zones d'habitat individuel des zones de développement
-  M34 - Zones d'habitat individuel des zones de développement
-  M35 - Zones d'habitat individuel des zones de développement

Qualité architecturale, urbaine et paysagère

-  Zones de protection des sites classés (ZPS)
-  Zones de protection des sites inscrits (ZPSI)
-  Zones de protection des sites classés (ZPS)
-  Zones de protection des sites classés (ZPS)
-  Zones de protection des sites classés (ZPS)
-  Zones de protection des sites classés (ZPS)
-  Zones de protection des sites classés (ZPS)

Mixité fonctionnelle

-  Zones de mixité fonctionnelle
-  Zones de mixité fonctionnelle
-  Zones de mixité fonctionnelle
-  Zones de mixité fonctionnelle
-  Zones de mixité fonctionnelle
-  Zones de mixité fonctionnelle
-  Zones de mixité fonctionnelle
-  Zones de mixité fonctionnelle
-  Zones de mixité fonctionnelle
-  Zones de mixité fonctionnelle
-  Zones de mixité fonctionnelle
-  Zones de mixité fonctionnelle
-  Zones de mixité fonctionnelle
-  Zones de mixité fonctionnelle









Plan Local d'Urbanisme intercommunal  
 Communauté de communes du Grand Chambord  
 Pièce 4.4 Sections A3 1 / 3 000

Section : Np 151  
 Commune : Fontaines-en-Sologne

-  Espace boisé classé
-  UC - Zone d'urbanisme partielle
-  UC - Zone d'urbanisme partielle avec des zones de site ou zones de site
-  UC - Zone d'urbanisme partielle avec des zones de site ou zones de site
-  UC - Zone d'urbanisme partielle avec des zones de site ou zones de site
-  UC - Zone d'urbanisme partielle avec des zones de site ou zones de site
-  UC - Zone d'urbanisme partielle avec des zones de site ou zones de site
-  UC - Zone d'urbanisme partielle avec des zones de site ou zones de site
-  UC - Zone d'urbanisme partielle avec des zones de site ou zones de site
-  UC - Zone d'urbanisme partielle avec des zones de site ou zones de site
-  UC - Zone d'urbanisme partielle avec des zones de site ou zones de site
-  UC - Zone d'urbanisme partielle avec des zones de site ou zones de site
-  UC - Zone d'urbanisme partielle avec des zones de site ou zones de site
-  UC - Zone d'urbanisme partielle avec des zones de site ou zones de site
-  UC - Zone d'urbanisme partielle avec des zones de site ou zones de site
-  UC - Zone d'urbanisme partielle avec des zones de site ou zones de site
-  UC - Zone d'urbanisme partielle avec des zones de site ou zones de site
-  UC - Zone d'urbanisme partielle avec des zones de site ou zones de site
-  UC - Zone d'urbanisme partielle avec des zones de site ou zones de site
-  UC - Zone d'urbanisme partielle avec des zones de site ou zones de site
-  UC - Zone d'urbanisme partielle avec des zones de site ou zones de site
-  UC - Zone d'urbanisme partielle avec des zones de site ou zones de site
-  UC - Zone d'urbanisme partielle avec des zones de site ou zones de site
-  UC - Zone d'urbanisme partielle avec des zones de site ou zones de site
-  UC - Zone d'urbanisme partielle avec des zones de site ou zones de site
-  UC - Zone d'urbanisme partielle avec des zones de site ou zones de site
-  UC - Zone d'urbanisme partielle avec des zones de site ou zones de site
-  UC - Zone d'urbanisme partielle avec des zones de site ou zones de site
-  UC - Zone d'urbanisme partielle avec des zones de site ou zones de site
-  UC - Zone d'urbanisme partielle avec des zones de site ou zones de site
-  UC - Zone d'urbanisme partielle avec des zones de site ou zones de site
-  UC - Zone d'urbanisme partielle avec des zones de site ou zones de site
-  UC - Zone d'urbanisme partielle avec des zones de site ou zones de site
-  UC - Zone d'urbanisme partielle avec des zones de site ou zones de site
-  UC - Zone d'urbanisme partielle avec des zones de site ou zones de site
-  UC - Zone d'urbanisme partielle avec des zones de site ou zones de site
-  UC - Zone d'urbanisme partielle avec des zones de site ou zones de site
-  UC - Zone d'urbanisme partielle avec des zones de site ou zones de site
-  UC - Zone d'urbanisme partielle avec des zones de site ou zones de site
-  UC - Zone d'urbanisme partielle avec des zones de site ou zones de site
-  UC - Zone d'urbanisme partielle avec des zones de site ou zones de site

Qualité architecturale, urbaine et paysagère

-  Espace boisé classé
-  UC - Zone d'urbanisme partielle
-  UC - Zone d'urbanisme partielle
-  UC - Zone d'urbanisme partielle
-  UC - Zone d'urbanisme partielle
-  UC - Zone d'urbanisme partielle
-  UC - Zone d'urbanisme partielle
-  UC - Zone d'urbanisme partielle
-  UC - Zone d'urbanisme partielle
-  UC - Zone d'urbanisme partielle
-  UC - Zone d'urbanisme partielle
-  UC - Zone d'urbanisme partielle
-  UC - Zone d'urbanisme partielle
-  UC - Zone d'urbanisme partielle
-  UC - Zone d'urbanisme partielle
-  UC - Zone d'urbanisme partielle
-  UC - Zone d'urbanisme partielle
-  UC - Zone d'urbanisme partielle
-  UC - Zone d'urbanisme partielle
-  UC - Zone d'urbanisme partielle

Mixité fonctionnelle

-  UC - Zone d'urbanisme partielle
-  UC - Zone d'urbanisme partielle
-  UC - Zone d'urbanisme partielle
-  UC - Zone d'urbanisme partielle
-  UC - Zone d'urbanisme partielle
-  UC - Zone d'urbanisme partielle
-  UC - Zone d'urbanisme partielle
-  UC - Zone d'urbanisme partielle
-  UC - Zone d'urbanisme partielle
-  UC - Zone d'urbanisme partielle
-  UC - Zone d'urbanisme partielle
-  UC - Zone d'urbanisme partielle
-  UC - Zone d'urbanisme partielle

Plan Local d'Urbanisme intercommunal  
 Communauté de communes du Grand Chambord  
 Pièce 4.4 Sections A3 1 / 3 000

Section : No 152  
 Commune : Fontaines-en-Sologne






-  **Intercommunalité de base**
-  **Urbain** - Zone d'habitat individuel
-  **Urbain** - Zone d'habitat individuel à densité accrue
-  **Urbain** - Zone d'habitat individuel à densité accrue
-  **Urbain** - Zone d'habitat individuel à densité accrue
-  **Urbain** - Zone d'habitat individuel à densité accrue
-  **Urbain** - Zone d'habitat individuel à densité accrue
-  **Urbain** - Zone d'habitat individuel à densité accrue
-  **Urbain** - Zone d'habitat individuel à densité accrue
-  **Urbain** - Zone d'habitat individuel à densité accrue
-  **Urbain** - Zone d'habitat individuel à densité accrue
-  **Urbain** - Zone d'habitat individuel à densité accrue
-  **Urbain** - Zone d'habitat individuel à densité accrue
-  **Urbain** - Zone d'habitat individuel à densité accrue
-  **Urbain** - Zone d'habitat individuel à densité accrue
-  **Urbain** - Zone d'habitat individuel à densité accrue
-  **Urbain** - Zone d'habitat individuel à densité accrue
-  **Urbain** - Zone d'habitat individuel à densité accrue
-  **Urbain** - Zone d'habitat individuel à densité accrue
-  **Urbain** - Zone d'habitat individuel à densité accrue
-  **Urbain** - Zone d'habitat individuel à densité accrue
-  **Urbain** - Zone d'habitat individuel à densité accrue
-  **Urbain** - Zone d'habitat individuel à densité accrue
-  **Urbain** - Zone d'habitat individuel à densité accrue
-  **Urbain** - Zone d'habitat individuel à densité accrue
-  **Urbain** - Zone d'habitat individuel à densité accrue
-  **Urbain** - Zone d'habitat individuel à densité accrue
-  **Urbain** - Zone d'habitat individuel à densité accrue
-  **Urbain** - Zone d'habitat individuel à densité accrue
-  **Urbain** - Zone d'habitat individuel à densité accrue
-  **Urbain** - Zone d'habitat individuel à densité accrue
-  **Urbain** - Zone d'habitat individuel à densité accrue
-  **Urbain** - Zone d'habitat individuel à densité accrue
-  **Urbain** - Zone d'habitat individuel à densité accrue
-  **Urbain** - Zone d'habitat individuel à densité accrue
-  **Urbain** - Zone d'habitat individuel à densité accrue
-  **Urbain** - Zone d'habitat individuel à densité accrue
-  **Urbain** - Zone d'habitat individuel à densité accrue
-  **Urbain** - Zone d'habitat individuel à densité accrue
-  **Urbain** - Zone d'habitat individuel à densité accrue
-  **Urbain** - Zone d'habitat individuel à densité accrue
-  **Urbain** - Zone d'habitat individuel à densité accrue
-  **Urbain** - Zone d'habitat individuel à densité accrue
-  **Urbain** - Zone d'habitat individuel à densité accrue
-  **Urbain** - Zone d'habitat individuel à densité accrue
-  **Urbain** - Zone d'habitat individuel à densité accrue
-  **Urbain** - Zone d'habitat individuel à densité accrue

Qualité architecturale, urbaine et paysagère

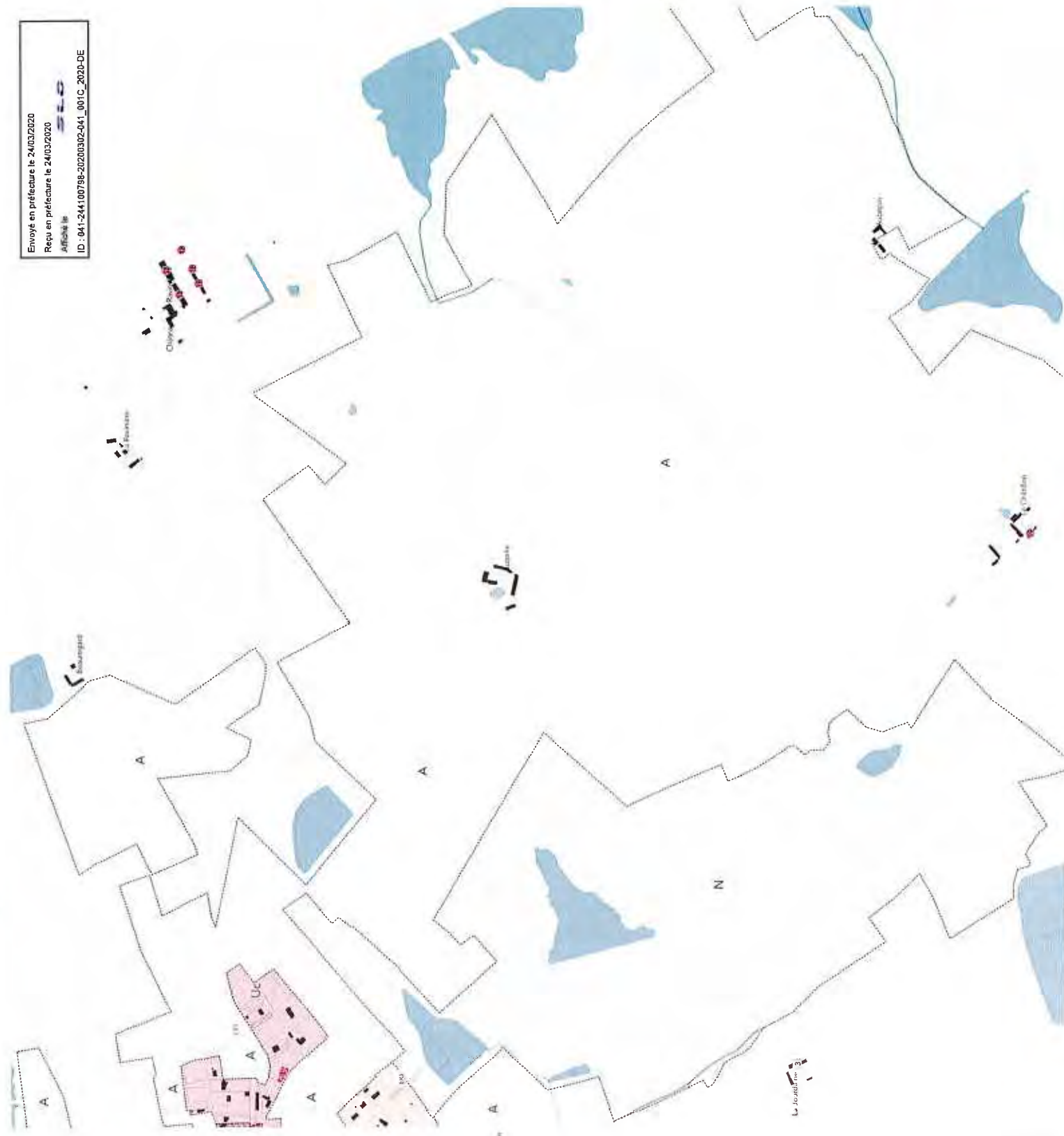
-  **Site patrimonial** - Site patrimonial
-  **Site patrimonial** - Site patrimonial
-  **Site patrimonial** - Site patrimonial
-  **Site patrimonial** - Site patrimonial
-  **Site patrimonial** - Site patrimonial
-  **Site patrimonial** - Site patrimonial
-  **Site patrimonial** - Site patrimonial
-  **Site patrimonial** - Site patrimonial
-  **Site patrimonial** - Site patrimonial

Mixité fonctionnelle

-  **Mixité fonctionnelle** - Mixité fonctionnelle
-  **Mixité fonctionnelle** - Mixité fonctionnelle

-  **Site patrimonial** - Site patrimonial
-  **Site patrimonial** - Site patrimonial
-  **Site patrimonial** - Site patrimonial
-  **Site patrimonial** - Site patrimonial
-  **Site patrimonial** - Site patrimonial

-  **Site patrimonial** - Site patrimonial
-  **Site patrimonial** - Site patrimonial
-  **Site patrimonial** - Site patrimonial
-  **Site patrimonial** - Site patrimonial
-  **Site patrimonial** - Site patrimonial





Code	Dénomination de zone
U	Urbanisation traditionnelle
U1	Zone d'habitat individuel (hors lotissements)
U2	Zone d'habitat individuel (hors lotissements) à dominante résidentielle
U3	Zone d'habitat individuel (hors lotissements) à dominante commerciale
U4	Zone d'habitat individuel (hors lotissements) à dominante mixte (résidentielle/commerciale)
U5	Zone d'habitat individuel (hors lotissements) à dominante industrielle
U6	Zone d'habitat individuel (hors lotissements) à dominante agricole
U7	Zone d'habitat individuel (hors lotissements) à dominante artisanale
U8	Zone d'habitat individuel (hors lotissements) à dominante mixte (artisanale/commerciale)
U9	Zone d'habitat individuel (hors lotissements) à dominante mixte (artisanale/commerciale)
U10	Zone d'habitat individuel (hors lotissements) à dominante mixte (artisanale/commerciale)
U11	Zone d'habitat individuel (hors lotissements) à dominante mixte (artisanale/commerciale)
U12	Zone d'habitat individuel (hors lotissements) à dominante mixte (artisanale/commerciale)
U13	Zone d'habitat individuel (hors lotissements) à dominante mixte (artisanale/commerciale)
U14	Zone d'habitat individuel (hors lotissements) à dominante mixte (artisanale/commerciale)
U15	Zone d'habitat individuel (hors lotissements) à dominante mixte (artisanale/commerciale)

**Qualité architecturale, urbaine et paysagère**

**Site patrimonial**  
Le site patrimonial est délimité par le périmètre de protection de l'ABP (Art. 11-1 du Règlement d'Urbanisme)

**Site classé**  
Le site classé est délimité par le périmètre de protection de l'ABP (Art. 11-1 du Règlement d'Urbanisme)

**Mixité fonctionnelle**

**Zone d'habitat individuel (hors lotissements) à dominante résidentielle**  
Le périmètre de protection est délimité par le périmètre de protection de l'ABP (Art. 11-1 du Règlement d'Urbanisme)

**Zone d'habitat individuel (hors lotissements) à dominante commerciale**  
Le périmètre de protection est délimité par le périmètre de protection de l'ABP (Art. 11-1 du Règlement d'Urbanisme)

**Zone d'habitat individuel (hors lotissements) à dominante mixte (résidentielle/commerciale)**  
Le périmètre de protection est délimité par le périmètre de protection de l'ABP (Art. 11-1 du Règlement d'Urbanisme)

**Zone d'habitat individuel (hors lotissements) à dominante industrielle**  
Le périmètre de protection est délimité par le périmètre de protection de l'ABP (Art. 11-1 du Règlement d'Urbanisme)

**Zone d'habitat individuel (hors lotissements) à dominante agricole**  
Le périmètre de protection est délimité par le périmètre de protection de l'ABP (Art. 11-1 du Règlement d'Urbanisme)

**Zone d'habitat individuel (hors lotissements) à dominante artisanale**  
Le périmètre de protection est délimité par le périmètre de protection de l'ABP (Art. 11-1 du Règlement d'Urbanisme)

**Zone d'habitat individuel (hors lotissements) à dominante mixte (artisanale/commerciale)**  
Le périmètre de protection est délimité par le périmètre de protection de l'ABP (Art. 11-1 du Règlement d'Urbanisme)

**Zone d'habitat individuel (hors lotissements) à dominante mixte (artisanale/commerciale)**  
Le périmètre de protection est délimité par le périmètre de protection de l'ABP (Art. 11-1 du Règlement d'Urbanisme)

**Zone d'habitat individuel (hors lotissements) à dominante mixte (artisanale/commerciale)**  
Le périmètre de protection est délimité par le périmètre de protection de l'ABP (Art. 11-1 du Règlement d'Urbanisme)

**Surface bâtie**  
Le périmètre de protection est délimité par le périmètre de protection de l'ABP (Art. 11-1 du Règlement d'Urbanisme)

**Surface bâtie**  
Le périmètre de protection est délimité par le périmètre de protection de l'ABP (Art. 11-1 du Règlement d'Urbanisme)

**Surface bâtie**  
Le périmètre de protection est délimité par le périmètre de protection de l'ABP (Art. 11-1 du Règlement d'Urbanisme)

**Surface bâtie**  
Le périmètre de protection est délimité par le périmètre de protection de l'ABP (Art. 11-1 du Règlement d'Urbanisme)

**Surface bâtie**  
Le périmètre de protection est délimité par le périmètre de protection de l'ABP (Art. 11-1 du Règlement d'Urbanisme)

**Orientation d'aménagement et de programmation**  
Le périmètre de protection est délimité par le périmètre de protection de l'ABP (Art. 11-1 du Règlement d'Urbanisme)

**Rayon de 2 km de maximum de l'urbanisation autour de centre nucléaire de production d'électricité**  
Le périmètre de protection est délimité par le périmètre de protection de l'ABP (Art. 11-1 du Règlement d'Urbanisme)

**Périmètre de la Zone de Protection de Patrimoine Architectural, Urbain et Paysager (ZPPAUP)**  
Le périmètre de protection est délimité par le périmètre de protection de l'ABP (Art. 11-1 du Règlement d'Urbanisme)

**Échelle**  
0 50 100 m

**Legend**  

- Surface bâtie
- Zone d'habitat individuel (hors lotissements) à dominante résidentielle
- Zone d'habitat individuel (hors lotissements) à dominante commerciale
- Zone d'habitat individuel (hors lotissements) à dominante mixte (résidentielle/commerciale)
- Zone d'habitat individuel (hors lotissements) à dominante industrielle
- Zone d'habitat individuel (hors lotissements) à dominante agricole
- Zone d'habitat individuel (hors lotissements) à dominante artisanale
- Zone d'habitat individuel (hors lotissements) à dominante mixte (artisanale/commerciale)
- Zone d'habitat individuel (hors lotissements) à dominante mixte (artisanale/commerciale)
- Zone d'habitat individuel (hors lotissements) à dominante mixte (artisanale/commerciale)
- Zone d'habitat individuel (hors lotissements) à dominante mixte (artisanale/commerciale)
- Zone d'habitat individuel (hors lotissements) à dominante mixte (artisanale/commerciale)
- Zone d'habitat individuel (hors lotissements) à dominante mixte (artisanale/commerciale)
- Zone d'habitat individuel (hors lotissements) à dominante mixte (artisanale/commerciale)



Envoyé en préfecture le 24/03/2020  
Reçu en préfecture le 24/03/2020  
Affiché le  
ID : 041-244100796-20200302-041\_001C\_2020-DE

Plan Local d'Urbanisme intercommunal  
 Communauté de communes du Grand Chambord

Pièce 4.4 Sections A3 1 / 3 000

Section : No 154  
 Commune : Baury

- Délimitation de zone**
- 101 - Zone à vocation paysannaise
  - 102 - Zone communale à vocation agricole (zone agricole)
  - 103 - Zone agricole protégée (zone agricole protégée)
  - 104 - Zone à vocation paysannaise
  - 105 - Zone à vocation agricole (zone agricole)
  - 106 - Zone à vocation agricole (zone agricole)
  - 107 - Zone à vocation agricole (zone agricole)
  - 108 - Zone à vocation agricole (zone agricole)
  - 109 - Zone à vocation agricole (zone agricole)
  - 110 - Zone à vocation agricole (zone agricole)
  - 111 - Zone à vocation agricole (zone agricole)
  - 112 - Zone à vocation agricole (zone agricole)
  - 113 - Zone à vocation agricole (zone agricole)
  - 114 - Zone à vocation agricole (zone agricole)
  - 115 - Zone à vocation agricole (zone agricole)
  - 116 - Zone à vocation agricole (zone agricole)
  - 117 - Zone à vocation agricole (zone agricole)
  - 118 - Zone à vocation agricole (zone agricole)
  - 119 - Zone à vocation agricole (zone agricole)
  - 120 - Zone à vocation agricole (zone agricole)

**Qualité architecturale, urbaine et paysagère**

- 121 - Espace de qualité architecturale et paysagère (Espace de qualité architecturale et paysagère)
- 122 - Espace de qualité architecturale et paysagère (Espace de qualité architecturale et paysagère)
- 123 - Espace de qualité architecturale et paysagère (Espace de qualité architecturale et paysagère)
- 124 - Espace de qualité architecturale et paysagère (Espace de qualité architecturale et paysagère)
- 125 - Espace de qualité architecturale et paysagère (Espace de qualité architecturale et paysagère)
- 126 - Espace de qualité architecturale et paysagère (Espace de qualité architecturale et paysagère)
- 127 - Espace de qualité architecturale et paysagère (Espace de qualité architecturale et paysagère)
- 128 - Espace de qualité architecturale et paysagère (Espace de qualité architecturale et paysagère)
- 129 - Espace de qualité architecturale et paysagère (Espace de qualité architecturale et paysagère)
- 130 - Espace de qualité architecturale et paysagère (Espace de qualité architecturale et paysagère)

**Mixité fonctionnelle**

- 131 - Mixité fonctionnelle (Mixité fonctionnelle)
- 132 - Mixité fonctionnelle (Mixité fonctionnelle)
- 133 - Mixité fonctionnelle (Mixité fonctionnelle)
- 134 - Mixité fonctionnelle (Mixité fonctionnelle)
- 135 - Mixité fonctionnelle (Mixité fonctionnelle)
- 136 - Mixité fonctionnelle (Mixité fonctionnelle)
- 137 - Mixité fonctionnelle (Mixité fonctionnelle)
- 138 - Mixité fonctionnelle (Mixité fonctionnelle)
- 139 - Mixité fonctionnelle (Mixité fonctionnelle)
- 140 - Mixité fonctionnelle (Mixité fonctionnelle)

- Surface bâtie**
- 141 - Surface bâtie (Surface bâtie)
  - 142 - Surface bâtie (Surface bâtie)
  - 143 - Surface bâtie (Surface bâtie)
  - 144 - Surface bâtie (Surface bâtie)
  - 145 - Surface bâtie (Surface bâtie)
  - 146 - Surface bâtie (Surface bâtie)
  - 147 - Surface bâtie (Surface bâtie)
  - 148 - Surface bâtie (Surface bâtie)
  - 149 - Surface bâtie (Surface bâtie)
  - 150 - Surface bâtie (Surface bâtie)

Envoyé en préfecture le 24/03/2020  
 Reçu en préfecture le 24/03/2020  
 Affiché le  
 ID : 041-244100798-20200302-041\_001C\_2020-DE



**Plan Local d'Urbanisme intercommunal**

Communauté de communes du Grand Chambord

Pièce 4.4 Sections A3 1 / 3 000

Section : Np 155

Commune : Fontaines-en-Sologne

- |   |  |
|---|--|
|    | Zone d'habitat individuel              |
|    | Zone d'habitat collectif               |
|    | Zone d'habitat individuel et collectif |
|    | Zone d'habitat individuel et collectif |
|    | Zone d'habitat individuel et collectif |
|    | Zone d'habitat individuel et collectif |
|    | Zone d'habitat individuel et collectif |
|    | Zone d'habitat individuel et collectif |
|    | Zone d'habitat individuel et collectif |
|    | Zone d'habitat individuel et collectif |
|    | Zone d'habitat individuel et collectif |
|    | Zone d'habitat individuel et collectif |
|    | Zone d'habitat individuel et collectif |
|    | Zone d'habitat individuel et collectif |
|    | Zone d'habitat individuel et collectif |
|    | Zone d'habitat individuel et collectif |
|    | Zone d'habitat individuel et collectif |
|    | Zone d'habitat individuel et collectif |
|    | Zone d'habitat individuel et collectif |
|   | Zone d'habitat individuel et collectif |
|  | Zone d'habitat individuel et collectif |
|  | Zone d'habitat individuel et collectif |
|  | Zone d'habitat individuel et collectif |
|  | Zone d'habitat individuel et collectif |
|  | Zone d'habitat individuel et collectif |

**Qualité architecturale, urbaine et paysagère**

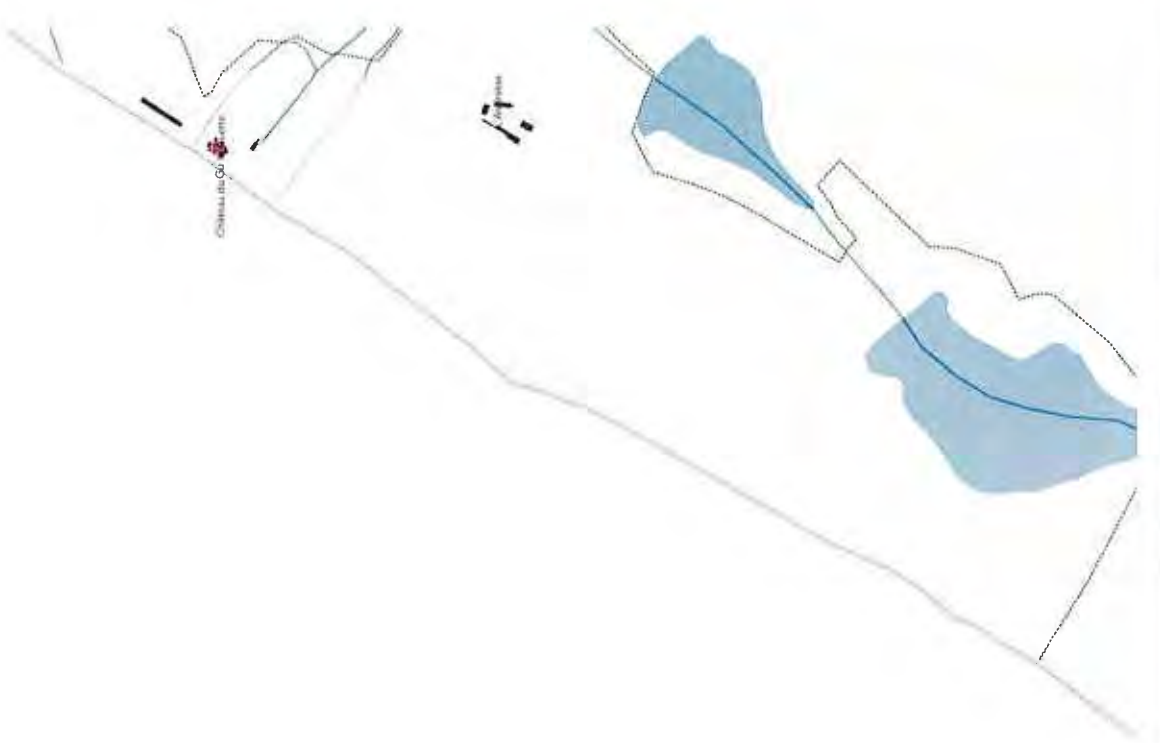
	Zone d'habitat individuel
	Zone d'habitat collectif
	Zone d'habitat individuel et collectif
	Zone d'habitat individuel et collectif
	Zone d'habitat individuel et collectif
	Zone d'habitat individuel et collectif
	Zone d'habitat individuel et collectif
	Zone d'habitat individuel et collectif
	Zone d'habitat individuel et collectif
	Zone d'habitat individuel et collectif
	Zone d'habitat individuel et collectif
	Zone d'habitat individuel et collectif

**Minimal fonctionnelle**

	Zone d'habitat individuel
	Zone d'habitat collectif
	Zone d'habitat individuel et collectif
	Zone d'habitat individuel et collectif
	Zone d'habitat individuel et collectif
	Zone d'habitat individuel et collectif
	Zone d'habitat individuel et collectif
	Zone d'habitat individuel et collectif
	Zone d'habitat individuel et collectif
	Zone d'habitat individuel et collectif
	Zone d'habitat individuel et collectif
	Zone d'habitat individuel et collectif

**Surface bleue**

	Surface bleue
	Surface bleue
	Surface bleue
	Surface bleue
	Surface bleue
	Surface bleue
	Surface bleue
	Surface bleue
	Surface bleue
	Surface bleue
	Surface bleue
	Surface bleue



























-  Territoires de non
-  101 - Zone d'attente post-travaux
-  102 - Zone d'attente post-travaux (zone de non affectation)
-  103 - Zone d'attente post-travaux (zone de non affectation)
-  104 - Zone d'attente post-travaux (zone de non affectation)
-  105 - Zone d'attente post-travaux (zone de non affectation)
-  106 - Zone d'attente post-travaux (zone de non affectation)
-  107 - Zone d'attente post-travaux (zone de non affectation)
-  108 - Zone d'attente post-travaux (zone de non affectation)
-  109 - Zone d'attente post-travaux (zone de non affectation)
-  110 - Zone d'attente post-travaux (zone de non affectation)
-  111 - Zone d'attente post-travaux (zone de non affectation)
-  112 - Zone d'attente post-travaux (zone de non affectation)
-  113 - Zone d'attente post-travaux (zone de non affectation)
-  114 - Zone d'attente post-travaux (zone de non affectation)
-  115 - Zone d'attente post-travaux (zone de non affectation)
-  116 - Zone d'attente post-travaux (zone de non affectation)
-  117 - Zone d'attente post-travaux (zone de non affectation)
-  118 - Zone d'attente post-travaux (zone de non affectation)
-  119 - Zone d'attente post-travaux (zone de non affectation)
-  120 - Zone d'attente post-travaux (zone de non affectation)

**Qualité architecturale, urbaine et paysagère**

-  **Éléments d'architecture urbaine et paysagère**
-  Espace public classé B, C, D, E, F ou G du Code de l'Urbanisme
-  Zone d'attente post-travaux (zone de non affectation)
-  Zone d'attente post-travaux (zone de non affectation)
-  Zone d'attente post-travaux (zone de non affectation)
-  Zone d'attente post-travaux (zone de non affectation)
-  Zone d'attente post-travaux (zone de non affectation)
-  Zone d'attente post-travaux (zone de non affectation)
-  Zone d'attente post-travaux (zone de non affectation)

**Mixité fonctionnelle**

-  **Éléments d'architecture urbaine et paysagère**
-  Espace public classé B, C, D, E, F ou G du Code de l'Urbanisme
-  Zone d'attente post-travaux (zone de non affectation)
-  Zone d'attente post-travaux (zone de non affectation)
-  Zone d'attente post-travaux (zone de non affectation)
-  Zone d'attente post-travaux (zone de non affectation)
-  Zone d'attente post-travaux (zone de non affectation)
-  Zone d'attente post-travaux (zone de non affectation)
-  Zone d'attente post-travaux (zone de non affectation)
-  Zone d'attente post-travaux (zone de non affectation)
-  Zone d'attente post-travaux (zone de non affectation)



Envoyé en préfecture le 24/03/2020  
Reçu en préfecture le 24/03/2020  
Affiché le  
ID : 041-244100798-20200302-041\_001C\_2020-DE

Plan Local d'Urbanisme intercommunal






Communauté de communes du Grand Chambord

Pièce 4.4 Sections A3 1 / 3 000




















Section : No 159  
Commune : Fontaines-en-Sologne

-  Réserve de bois
-  Uba - Zone d'urbanisme
-  Ubc - Zone d'urbanisme à caractère rural
-  Upl - Zones d'urbanisme à caractère rural
-  Uls - Zones d'urbanisme à caractère rural
-  Ula - Zones d'urbanisme à caractère rural
-  Uli - Zones d'urbanisme à caractère rural
-  Ulo - Zones d'urbanisme à caractère rural
-  Ulu - Zones d'urbanisme à caractère rural
-  Ull - Zones d'urbanisme à caractère rural
-  Uls - Zones d'urbanisme à caractère rural
-  Ula - Zones d'urbanisme à caractère rural
-  Uli - Zones d'urbanisme à caractère rural
-  Ulo - Zones d'urbanisme à caractère rural
-  Ulu - Zones d'urbanisme à caractère rural
-  Ull - Zones d'urbanisme à caractère rural
-  Uls - Zones d'urbanisme à caractère rural
-  Ula - Zones d'urbanisme à caractère rural
-  Uli - Zones d'urbanisme à caractère rural
-  Ulo - Zones d'urbanisme à caractère rural
-  Ulu - Zones d'urbanisme à caractère rural

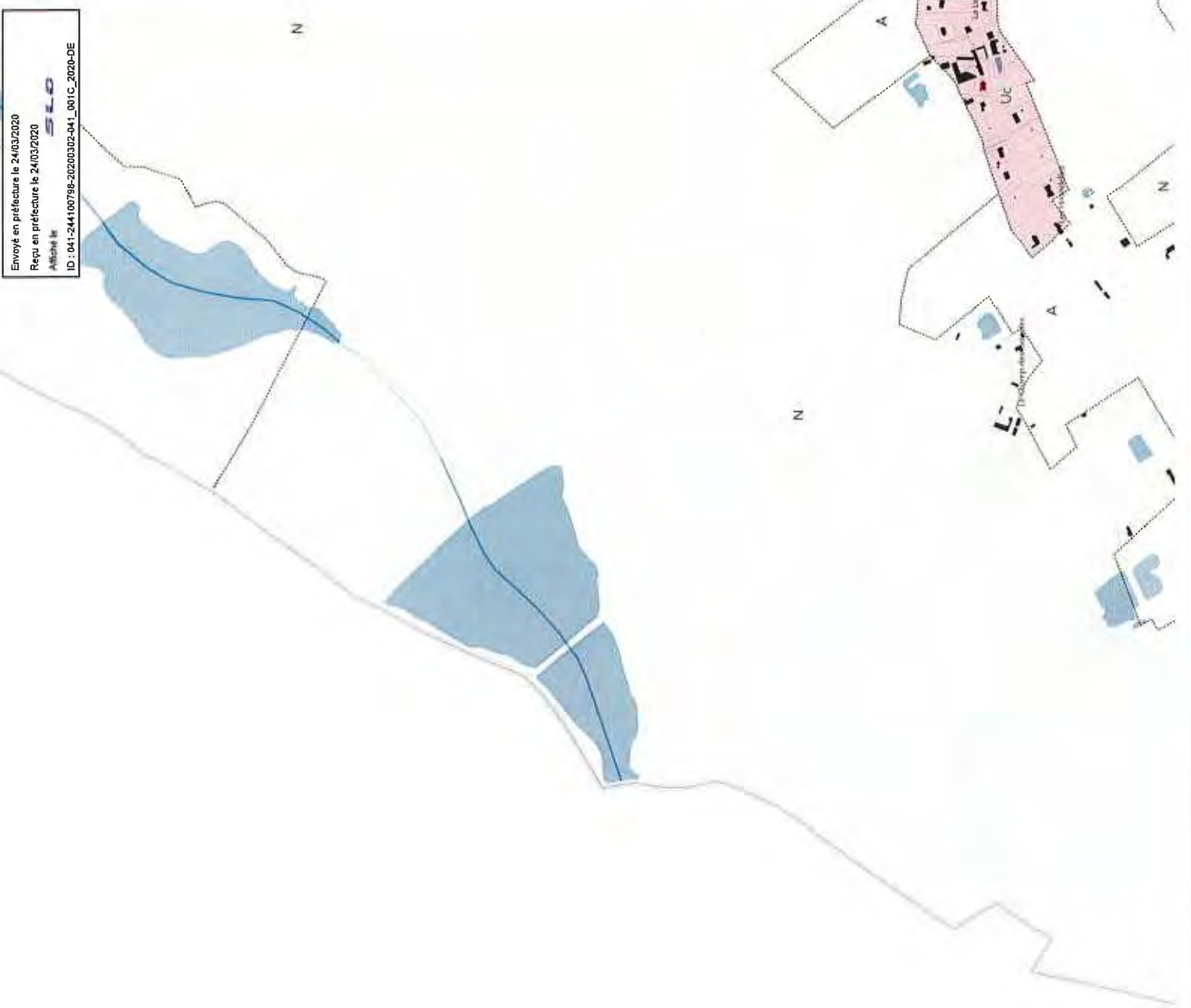
Qualité architecturale, urbaine et paysagère

-  Réserve de patrimoine architectural
-  Espace boisé classé (EBC)
-  Tronc sec (TS)
-  Zone agricole protégée (ZAP)
-  Réserve de patrimoine architectural

Mixité fonctionnelle

-  Densité à protéger (DAP)
-  Réserve de patrimoine architectural
-  Réserve de patrimoine architectural
-  Réserve de patrimoine architectural
-  Réserve de patrimoine architectural
-  Réserve de patrimoine architectural
-  Réserve de patrimoine architectural
-  Réserve de patrimoine architectural
-  Réserve de patrimoine architectural
-  Réserve de patrimoine architectural
-  Réserve de patrimoine architectural
-  Réserve de patrimoine architectural
-  Réserve de patrimoine architectural
-  Réserve de patrimoine architectural
-  Réserve de patrimoine architectural
-  Réserve de patrimoine architectural
-  Réserve de patrimoine architectural
-  Réserve de patrimoine architectural
-  Réserve de patrimoine architectural

-  Surface bâtie
-  Surface bâtie
-  Surface bâtie
-  Surface bâtie
-  Surface bâtie
-  Surface bâtie
-  Surface bâtie
-  Surface bâtie
-  Surface bâtie
-  Surface bâtie
-  Surface bâtie



Envoyé en préfecture le 24/03/2020  
Reçu en préfecture le 24/03/2020  
Affiché le  
ID : 041-244100798-20200302-041\_001C\_2020-DE



Vu pour être annexé à la délibération du conseil communautaire en date du 27 mars 2020.

de Fontaines-en-Sologne, Gien et Chambord



# Plan Local d'Urbanisme Intercommunal

## Communauté de communes du Grand Chambord

Pièce 4.4 Sections A3 1 / 3 000

Section : N°160  
Commune : Fontaines-en-Sologne

- 1 Destination agricole
- 2 M1 - Zone à usage agricole
- 3 M2 - Zone à usage agricole à caractère rural
- 4 M3 - Zone à usage agricole à caractère rural
- 5 M4 - Zone à usage agricole à caractère rural
- 6 M5 - Zone à usage agricole à caractère rural
- 7 M6 - Zone à usage agricole à caractère rural
- 8 M7 - Zone à usage agricole à caractère rural
- 9 M8 - Zone à usage agricole à caractère rural
- 10 M9 - Zone à usage agricole à caractère rural
- 11 M10 - Zone à usage agricole à caractère rural
- 12 M11 - Zone à usage agricole à caractère rural
- 13 M12 - Zone à usage agricole à caractère rural
- 14 M13 - Zone à usage agricole à caractère rural
- 15 M14 - Zone à usage agricole à caractère rural
- 16 M15 - Zone à usage agricole à caractère rural
- 17 M16 - Zone à usage agricole à caractère rural
- 18 M17 - Zone à usage agricole à caractère rural
- 19 M18 - Zone à usage agricole à caractère rural
- 20 M19 - Zone à usage agricole à caractère rural
- 21 M20 - Zone à usage agricole à caractère rural
- 22 M21 - Zone à usage agricole à caractère rural
- 23 M22 - Zone à usage agricole à caractère rural
- 24 M23 - Zone à usage agricole à caractère rural
- 25 M24 - Zone à usage agricole à caractère rural
- 26 M25 - Zone à usage agricole à caractère rural
- 27 M26 - Zone à usage agricole à caractère rural
- 28 M27 - Zone à usage agricole à caractère rural
- 29 M28 - Zone à usage agricole à caractère rural
- 30 M29 - Zone à usage agricole à caractère rural
- 31 M30 - Zone à usage agricole à caractère rural
- 32 M31 - Zone à usage agricole à caractère rural
- 33 M32 - Zone à usage agricole à caractère rural
- 34 M33 - Zone à usage agricole à caractère rural
- 35 M34 - Zone à usage agricole à caractère rural
- 36 M35 - Zone à usage agricole à caractère rural
- 37 M36 - Zone à usage agricole à caractère rural
- 38 M37 - Zone à usage agricole à caractère rural
- 39 M38 - Zone à usage agricole à caractère rural
- 40 M39 - Zone à usage agricole à caractère rural
- 41 M40 - Zone à usage agricole à caractère rural
- 42 M41 - Zone à usage agricole à caractère rural
- 43 M42 - Zone à usage agricole à caractère rural
- 44 M43 - Zone à usage agricole à caractère rural
- 45 M44 - Zone à usage agricole à caractère rural
- 46 M45 - Zone à usage agricole à caractère rural
- 47 M46 - Zone à usage agricole à caractère rural
- 48 M47 - Zone à usage agricole à caractère rural
- 49 M48 - Zone à usage agricole à caractère rural
- 50 M49 - Zone à usage agricole à caractère rural
- 51 M50 - Zone à usage agricole à caractère rural
- 52 M51 - Zone à usage agricole à caractère rural
- 53 M52 - Zone à usage agricole à caractère rural
- 54 M53 - Zone à usage agricole à caractère rural
- 55 M54 - Zone à usage agricole à caractère rural
- 56 M55 - Zone à usage agricole à caractère rural
- 57 M56 - Zone à usage agricole à caractère rural
- 58 M57 - Zone à usage agricole à caractère rural
- 59 M58 - Zone à usage agricole à caractère rural
- 60 M59 - Zone à usage agricole à caractère rural
- 61 M60 - Zone à usage agricole à caractère rural
- 62 M61 - Zone à usage agricole à caractère rural
- 63 M62 - Zone à usage agricole à caractère rural
- 64 M63 - Zone à usage agricole à caractère rural
- 65 M64 - Zone à usage agricole à caractère rural
- 66 M65 - Zone à usage agricole à caractère rural
- 67 M66 - Zone à usage agricole à caractère rural
- 68 M67 - Zone à usage agricole à caractère rural
- 69 M68 - Zone à usage agricole à caractère rural
- 70 M69 - Zone à usage agricole à caractère rural
- 71 M70 - Zone à usage agricole à caractère rural
- 72 M71 - Zone à usage agricole à caractère rural
- 73 M72 - Zone à usage agricole à caractère rural
- 74 M73 - Zone à usage agricole à caractère rural
- 75 M74 - Zone à usage agricole à caractère rural
- 76 M75 - Zone à usage agricole à caractère rural
- 77 M76 - Zone à usage agricole à caractère rural
- 78 M77 - Zone à usage agricole à caractère rural
- 79 M78 - Zone à usage agricole à caractère rural
- 80 M79 - Zone à usage agricole à caractère rural
- 81 M80 - Zone à usage agricole à caractère rural
- 82 M81 - Zone à usage agricole à caractère rural
- 83 M82 - Zone à usage agricole à caractère rural
- 84 M83 - Zone à usage agricole à caractère rural
- 85 M84 - Zone à usage agricole à caractère rural
- 86 M85 - Zone à usage agricole à caractère rural
- 87 M86 - Zone à usage agricole à caractère rural
- 88 M87 - Zone à usage agricole à caractère rural
- 89 M88 - Zone à usage agricole à caractère rural
- 90 M89 - Zone à usage agricole à caractère rural
- 91 M90 - Zone à usage agricole à caractère rural
- 92 M91 - Zone à usage agricole à caractère rural
- 93 M92 - Zone à usage agricole à caractère rural
- 94 M93 - Zone à usage agricole à caractère rural
- 95 M94 - Zone à usage agricole à caractère rural
- 96 M95 - Zone à usage agricole à caractère rural
- 97 M96 - Zone à usage agricole à caractère rural
- 98 M97 - Zone à usage agricole à caractère rural
- 99 M98 - Zone à usage agricole à caractère rural
- 100 M99 - Zone à usage agricole à caractère rural
- 101 M100 - Zone à usage agricole à caractère rural

### Qualité architecturale, urbaine et paysagère

- R100 - Qualité architecturale, urbaine et paysagère
- R101 - Qualité architecturale, urbaine et paysagère
- R102 - Qualité architecturale, urbaine et paysagère
- R103 - Qualité architecturale, urbaine et paysagère
- R104 - Qualité architecturale, urbaine et paysagère
- R105 - Qualité architecturale, urbaine et paysagère
- R106 - Qualité architecturale, urbaine et paysagère
- R107 - Qualité architecturale, urbaine et paysagère
- R108 - Qualité architecturale, urbaine et paysagère
- R109 - Qualité architecturale, urbaine et paysagère
- R110 - Qualité architecturale, urbaine et paysagère
- R111 - Qualité architecturale, urbaine et paysagère
- R112 - Qualité architecturale, urbaine et paysagère
- R113 - Qualité architecturale, urbaine et paysagère
- R114 - Qualité architecturale, urbaine et paysagère
- R115 - Qualité architecturale, urbaine et paysagère
- R116 - Qualité architecturale, urbaine et paysagère
- R117 - Qualité architecturale, urbaine et paysagère
- R118 - Qualité architecturale, urbaine et paysagère
- R119 - Qualité architecturale, urbaine et paysagère
- R120 - Qualité architecturale, urbaine et paysagère

### Mixité fonctionnelle

- M1 - Mixité fonctionnelle
- M2 - Mixité fonctionnelle
- M3 - Mixité fonctionnelle
- M4 - Mixité fonctionnelle
- M5 - Mixité fonctionnelle
- M6 - Mixité fonctionnelle
- M7 - Mixité fonctionnelle
- M8 - Mixité fonctionnelle
- M9 - Mixité fonctionnelle
- M10 - Mixité fonctionnelle
- M11 - Mixité fonctionnelle
- M12 - Mixité fonctionnelle
- M13 - Mixité fonctionnelle
- M14 - Mixité fonctionnelle
- M15 - Mixité fonctionnelle
- M16 - Mixité fonctionnelle
- M17 - Mixité fonctionnelle
- M18 - Mixité fonctionnelle
- M19 - Mixité fonctionnelle
- M20 - Mixité fonctionnelle

Surface autre  
 Zone non aménageable



Envoyé en préfecture le 24/03/2020  
Reçu en préfecture le 24/03/2020  
Affiché le  
ID : 041-244100798-20200302-041\_001C\_2020-DE







Plan Local d'Urbanisme intercommunal









Communauté de communes du Grand Chambord

Pièce 4.4 Sections A3 1 / 3 000









Section Np 143  
Commune : Fontaines-en-Sologne

-  Delineation de zone
-  U1P - Zone urbaine partielle
-  U2 - Zone urbaine partielle des zones de développement intercommunal
-  U3 - Zone urbaine partielle des zones de développement intercommunal
-  U4 - Zone urbaine partielle des zones de développement intercommunal
-  U5 - Zone urbaine partielle des zones de développement intercommunal
-  U6 - Zone urbaine partielle des zones de développement intercommunal
-  U7 - Zone urbaine partielle des zones de développement intercommunal
-  U8 - Zone urbaine partielle des zones de développement intercommunal
-  U9 - Zone urbaine partielle des zones de développement intercommunal
-  U10 - Zone urbaine partielle des zones de développement intercommunal
-  U11 - Zone urbaine partielle des zones de développement intercommunal
-  U12 - Zone urbaine partielle des zones de développement intercommunal
-  U13 - Zone urbaine partielle des zones de développement intercommunal
-  U14 - Zone urbaine partielle des zones de développement intercommunal
-  U15 - Zone urbaine partielle des zones de développement intercommunal

Qualité architecturale, urbaine et paysagère

-  E1 - Qualité architecturale, urbaine et paysagère
-  E2 - Qualité architecturale, urbaine et paysagère
-  E3 - Qualité architecturale, urbaine et paysagère
-  E4 - Qualité architecturale, urbaine et paysagère
-  E5 - Qualité architecturale, urbaine et paysagère
-  E6 - Qualité architecturale, urbaine et paysagère
-  E7 - Qualité architecturale, urbaine et paysagère
-  E8 - Qualité architecturale, urbaine et paysagère

Mixité générationnelle

-  M1 - Mixité générationnelle
-  M2 - Mixité générationnelle
-  M3 - Mixité générationnelle
-  M4 - Mixité générationnelle
-  M5 - Mixité générationnelle
-  M6 - Mixité générationnelle
-  M7 - Mixité générationnelle
-  M8 - Mixité générationnelle





Plan Local d'Urbanisme intercommunal

Communauté de communes du Grand Chambord

Pièce 4.4 Sections A3 1 / 3 000

Section : No 164  
Commune : Fontaines-en-Sologne

- Zone d'habitat dispersé
- Zone d'habitat individuel
- Zone d'habitat collectif
- Zone d'habitat collectif
- Zone d'habitat collectif
- Zone d'habitat collectif
- Zone d'habitat collectif
- Zone d'habitat collectif
- Zone d'habitat collectif
- Zone d'habitat collectif
- Zone d'habitat collectif
- Zone d'habitat collectif
- Zone d'habitat collectif
- Zone d'habitat collectif
- Zone d'habitat collectif
- Zone d'habitat collectif
- Zone d'habitat collectif
- Zone d'habitat collectif
- Zone d'habitat collectif
- Zone d'habitat collectif
- Zone d'habitat collectif
- Zone d'habitat collectif
- Zone d'habitat collectif
- Zone d'habitat collectif
- Zone d'habitat collectif
- Zone d'habitat collectif
- Zone d'habitat collectif
- Zone d'habitat collectif
- Zone d'habitat collectif

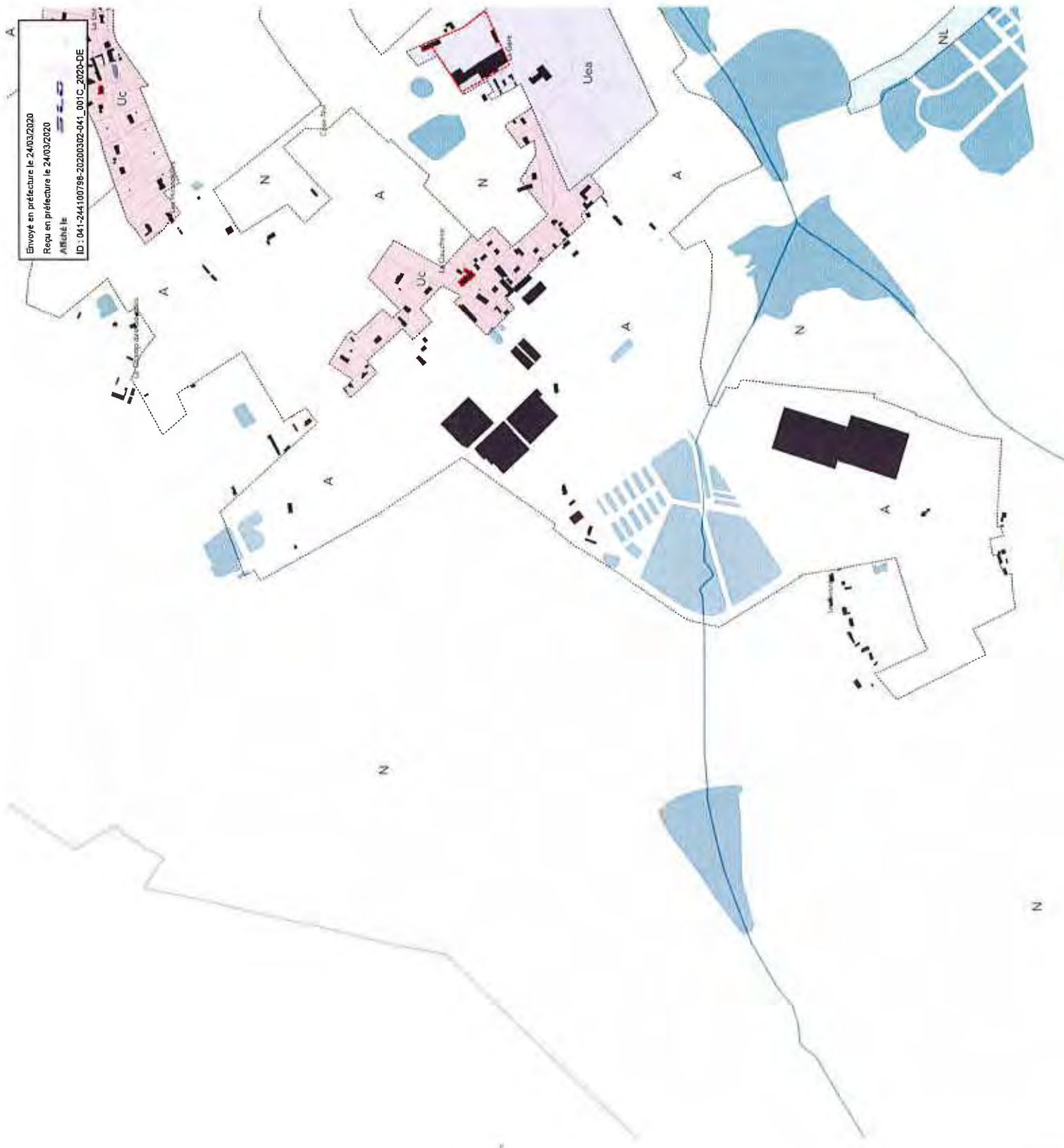
Qualité architecturale, urbaine et paysagère

- Espace de stationnement
- Espace de stationnement
- Espace de stationnement
- Espace de stationnement
- Espace de stationnement
- Espace de stationnement
- Espace de stationnement
- Espace de stationnement
- Espace de stationnement
- Espace de stationnement
- Espace de stationnement
- Espace de stationnement
- Espace de stationnement
- Espace de stationnement
- Espace de stationnement
- Espace de stationnement
- Espace de stationnement
- Espace de stationnement
- Espace de stationnement
- Espace de stationnement
- Espace de stationnement
- Espace de stationnement
- Espace de stationnement
- Espace de stationnement
- Espace de stationnement
- Espace de stationnement
- Espace de stationnement
- Espace de stationnement
- Espace de stationnement
- Espace de stationnement
- Espace de stationnement
- Espace de stationnement
- Espace de stationnement
- Espace de stationnement
- Espace de stationnement

Niveau fonctionnelle

- Zone d'habitat individuel
- Zone d'habitat collectif
- Zone d'habitat collectif
- Zone d'habitat collectif
- Zone d'habitat collectif
- Zone d'habitat collectif
- Zone d'habitat collectif
- Zone d'habitat collectif
- Zone d'habitat collectif
- Zone d'habitat collectif
- Zone d'habitat collectif
- Zone d'habitat collectif
- Zone d'habitat collectif
- Zone d'habitat collectif
- Zone d'habitat collectif
- Zone d'habitat collectif
- Zone d'habitat collectif
- Zone d'habitat collectif
- Zone d'habitat collectif
- Zone d'habitat collectif
- Zone d'habitat collectif
- Zone d'habitat collectif
- Zone d'habitat collectif
- Zone d'habitat collectif
- Zone d'habitat collectif
- Zone d'habitat collectif
- Zone d'habitat collectif
- Zone d'habitat collectif

- Surface bâtie
- Surface bâtie
- Surface bâtie
- Surface bâtie
- Surface bâtie
- Surface bâtie
- Surface bâtie
- Surface bâtie
- Surface bâtie
- Surface bâtie
- Surface bâtie
- Surface bâtie
- Surface bâtie
- Surface bâtie



Envoyé en préfecture le 24/03/2020  
Reçu en préfecture le 24/03/2020  
Affiché le  
ID : 041-244100798-20200302-041\_001C\_2020-DE





Plan Local d'Urbanisme intercommunal






Communauté de communes du Grand Chambord

Pièce 4.4 Sections A3 1 / 3 000









Section : No 106  
Commune : Fontaines-en-Sologne

-  Zone d'habitat dispersé
-  Zone d'habitat individuel
-  Zone d'habitat individuel à densité élevée
-  Zone d'habitat individuel à densité moyenne
-  Zone d'habitat individuel à densité faible
-  Zone d'habitat individuel à densité très faible
-  Zone d'habitat individuel à densité très élevée
-  Zone d'habitat individuel à densité moyenne élevée
-  Zone d'habitat individuel à densité élevée
-  Zone d'habitat individuel à densité moyenne
-  Zone d'habitat individuel à densité faible
-  Zone d'habitat individuel à densité élevée
-  Zone d'habitat individuel à densité moyenne
-  Zone d'habitat individuel à densité faible
-  Zone d'habitat individuel à densité élevée
-  Zone d'habitat individuel à densité moyenne
-  Zone d'habitat individuel à densité faible
-  Zone d'habitat individuel à densité élevée
-  Zone d'habitat individuel à densité moyenne

Qualité architecturale, urbaine et paysagère

-  Zone d'habitat individuel à densité élevée
-  Zone d'habitat individuel à densité moyenne
-  Zone d'habitat individuel à densité faible
-  Zone d'habitat individuel à densité élevée
-  Zone d'habitat individuel à densité moyenne

Mixité fonctionnelle

-  Zone d'habitat individuel à densité élevée
-  Zone d'habitat individuel à densité moyenne
-  Zone d'habitat individuel à densité faible
-  Zone d'habitat individuel à densité élevée
-  Zone d'habitat individuel à densité moyenne
-  Zone d'habitat individuel à densité faible
-  Zone d'habitat individuel à densité élevée
-  Zone d'habitat individuel à densité moyenne

-  Zone d'habitat individuel à densité élevée
-  Zone d'habitat individuel à densité moyenne
-  Zone d'habitat individuel à densité faible
-  Zone d'habitat individuel à densité élevée
-  Zone d'habitat individuel à densité moyenne



Envoyé en préfecture le 24/03/2020  
Reçu en préfecture le 24/03/2020  
Affiché le  
ID : 041-2441-00796-20200302-041\_001C\_2020-DE



Plan Local d'Urbanisme intercommunal





Communauté de communes du Grand Chambord

Pièce 4.4 Sections A3 1 / 3 000

Section : Np 1&7  
Commune : Fontaines-en-Sologne

-  Zone à protéger
-  Zone d'habitat individuel
-  Zone d'habitat collectif
-  Zone d'habitat individuel à densité contrôlée
-  Zone d'habitat individuel à densité contrôlée
-  Zone d'habitat individuel à densité contrôlée
-  Zone d'habitat individuel à densité contrôlée
-  Zone d'habitat individuel à densité contrôlée
-  Zone d'habitat individuel à densité contrôlée
-  Zone d'habitat individuel à densité contrôlée
-  Zone d'habitat individuel à densité contrôlée
-  Zone d'habitat individuel à densité contrôlée
-  Zone d'habitat individuel à densité contrôlée
-  Zone d'habitat individuel à densité contrôlée
-  Zone d'habitat individuel à densité contrôlée
-  Zone d'habitat individuel à densité contrôlée

Qualité architecturale, urbaine et paysagère

-  Espace bois classé
-  Espace bois classé
-  Espace bois classé
-  Espace bois classé

Mixité fonctionnelle

-  Mélange de fonctions
-  Mélange de fonctions
-  Mélange de fonctions
-  Mélange de fonctions
-  Mélange de fonctions
-  Mélange de fonctions

 Surface bâtie  
 Carré hachuré  
 Empreinte agricole  
 Lignes d'habitat individuel



Envoyé en préfecture le 24/03/2020  
Reçu en préfecture le 24/03/2020  
Affiché le  
ID : 041-244100786-20200302-041\_001\_C\_2020-DE







Plan Local d'Urbanisme intercommunal

Communauté de communes du Grand Chambord

Pièce 4.4 Sections A3 1 / 3 000












Section : Né 169  
 Commune : Fontaines-en-Sologne

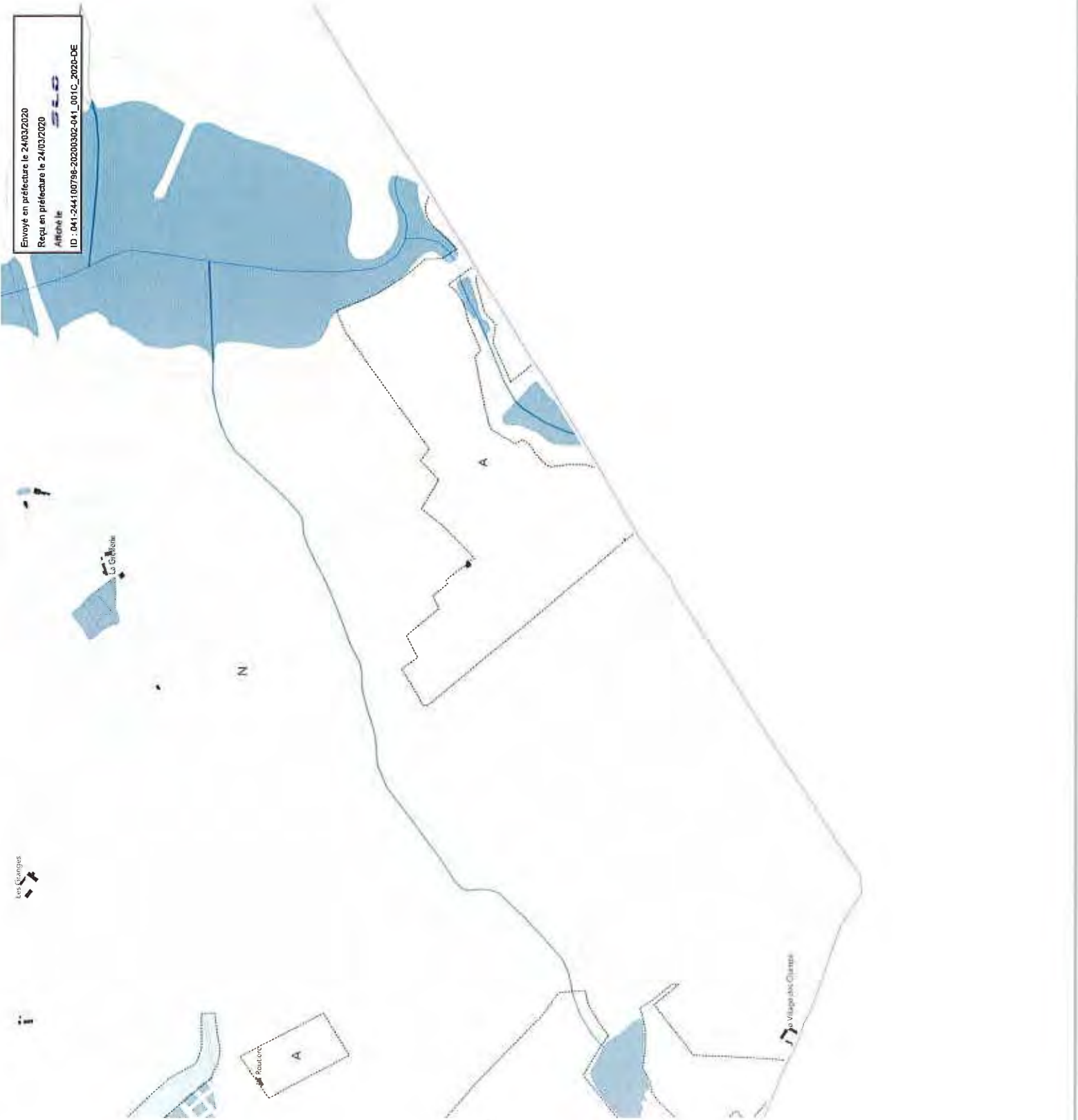
-  Délimitation de zone
-  Zone d'habitat individuel
-  Zone d'habitat individuel de caractère rural
-  Zone d'habitat individuel de caractère rural de caractère rural
-  Zone d'habitat individuel de caractère rural de caractère rural
-  Zone d'habitat individuel de caractère rural de caractère rural
-  Zone d'habitat individuel de caractère rural de caractère rural
-  Zone d'habitat individuel de caractère rural de caractère rural
-  Zone d'habitat individuel de caractère rural de caractère rural
-  Zone d'habitat individuel de caractère rural de caractère rural
-  Zone d'habitat individuel de caractère rural de caractère rural
-  Zone d'habitat individuel de caractère rural de caractère rural

Qualité architecturale, urbaine et paysagère

-  Réseaux de lignes électriques
-  Réseaux de lignes électriques
-  Réseaux de lignes électriques
-  Réseaux de lignes électriques
-  Réseaux de lignes électriques
-  Réseaux de lignes électriques
-  Réseaux de lignes électriques

Mixité fonctionnelle

-  Communauté de communes
-  Communauté de communes
-  Communauté de communes
-  Communauté de communes
-  Communauté de communes
-  Communauté de communes
-  Communauté de communes
-  Communauté de communes
-  Communauté de communes
-  Communauté de communes
-  Communauté de communes





Plan Local d'Urbanisme intercommunal








Communauté de communes du Grand Chambord

Pièce 4.4 Sections A3 1 / 3 000









Section : N°370  
 Commune : Fontaines-en-Sologne







-  Surface d'eau
-  Cours d'eau
-  Zones à risque d'inondation
-  Zones à risque d'inondation
-  Zones à risque d'inondation
-  Zones à risque d'inondation
-  Zones à risque d'inondation
-  Zones à risque d'inondation
-  Zones à risque d'inondation
-  Zones à risque d'inondation
-  Zones à risque d'inondation
-  Zones à risque d'inondation
-  Zones à risque d'inondation
-  Zones à risque d'inondation
-  Zones à risque d'inondation
-  Zones à risque d'inondation
-  Zones à risque d'inondation
-  Zones à risque d'inondation
-  Zones à risque d'inondation
-  Zones à risque d'inondation
-  Zones à risque d'inondation

Qualité architecturale, urbaine et paysagère

-  Qualité architecturale, urbaine et paysagère
-  Qualité architecturale, urbaine et paysagère
-  Qualité architecturale, urbaine et paysagère
-  Qualité architecturale, urbaine et paysagère
-  Qualité architecturale, urbaine et paysagère
-  Qualité architecturale, urbaine et paysagère
-  Qualité architecturale, urbaine et paysagère
-  Qualité architecturale, urbaine et paysagère
-  Qualité architecturale, urbaine et paysagère

Matrice d'attributions

-  Matrice d'attributions
-  Matrice d'attributions
-  Matrice d'attributions
-  Matrice d'attributions
-  Matrice d'attributions
-  Matrice d'attributions
-  Matrice d'attributions
-  Matrice d'attributions

-  Surface d'eau
-  Cours d'eau
-  Zones à risque d'inondation
-  Zones à risque d'inondation
-  Zones à risque d'inondation
-  Zones à risque d'inondation
-  Zones à risque d'inondation
-  Zones à risque d'inondation

